



Version web

# Ville de Saint-Rome-de-Tarn

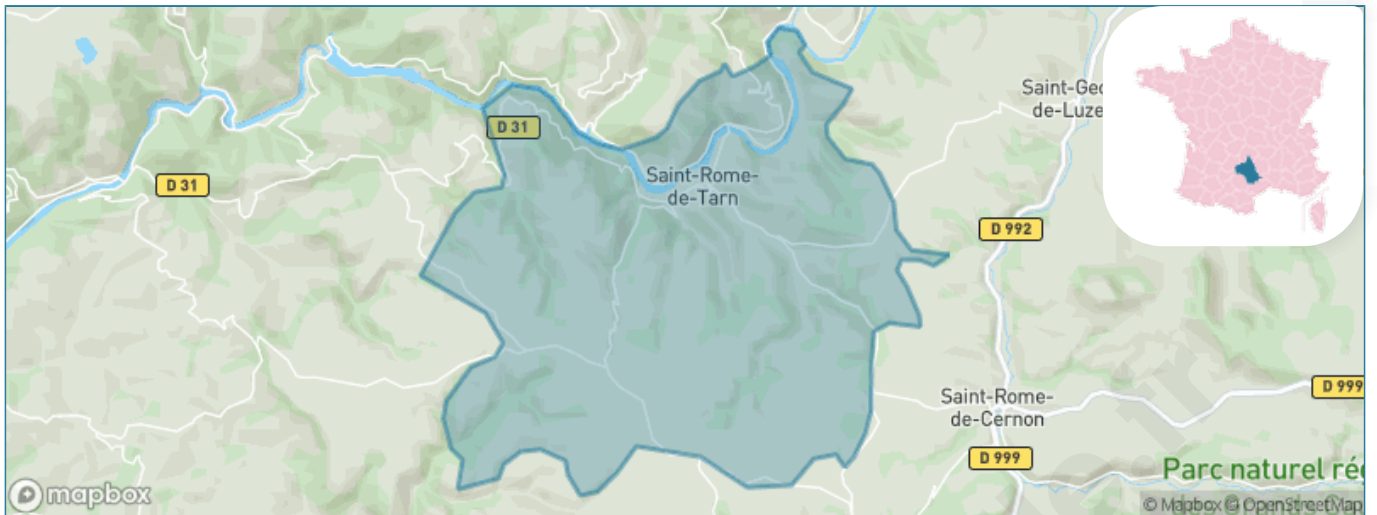
Présenté par

**BIEN** dans ma **VILLE** 

# Sommaire

Situation géographique .....	3
Statistiques sur la population .....	4
Evolution du nombre d'habitants .....	4
Tranche d'âge .....	5
0-14 ans .....	5
15-29 ans .....	5
30-44 ans .....	5
45-59 ans .....	5
60-74 ans .....	5
75-89 ans .....	5
90 ans et + .....	5
Activité professionnelle .....	5
Agriculteurs .....	5
Artisans, Commerçants .....	5
Cadres et sup. ....	5
Professions intermédiaires .....	5
Employé .....	5
Ouvrier .....	5
Retraité .....	5
Autres .....	5
Niveau de diplôme .....	6
Sans diplôme ou CEP .....	6
Brevet, BEPC, DNB .....	6
CAP-BEP ou équivalent .....	6
BAC ou équivalent .....	6
BAC+2 .....	6
BAC+3 ou +4 .....	6
BAC+5 ou plus .....	6
Composition des ménages .....	6
Couple sans enfant .....	6
Couple avec enfant(s) .....	6
Famille monoparentale .....	6
Colocation / Autre .....	6
Personnes seules .....	6
Profil électoraux .....	7
Premier tour .....	7
Sécurité .....	8
Evolution du nombre d'infractions .....	8
Pour comparer .....	9
Services à la population .....	10
Commerce .....	10
Éducation .....	10
Villes autour de Saint-Rome-de-Tarn .....	11
Avis sur la ville de Saint-Rome-de-Tarn .....	12
Moyenne par critère .....	12
Villes autour de Saint-Rome-de-Tarn .....	12
Répartition des avis par note .....	12
Répartition des avis par note .....	12

# Situation géographique



## i Informations clés

- **Région** : Occitanie
- **Département** : Aveyron
- **Code postal** : 12490
- **Superficie** : 52 km<sup>2</sup>



**AVEYRON**



**LE DÉPARTEMENT**

# Statistiques sur la population



Nombre d'habitants

**904**



Age moyen

**50 ans**



Pop active

**42.5%**



Taux chômage

**8.1%**



Pop densité

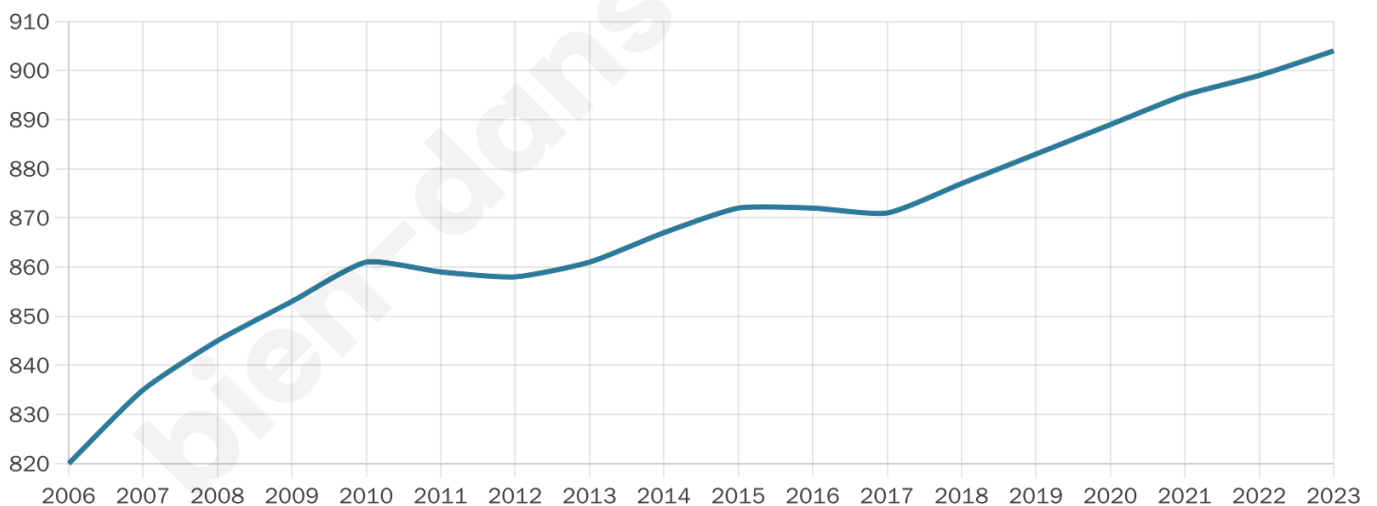
**17 h/km<sup>2</sup>**



Revenu moyen

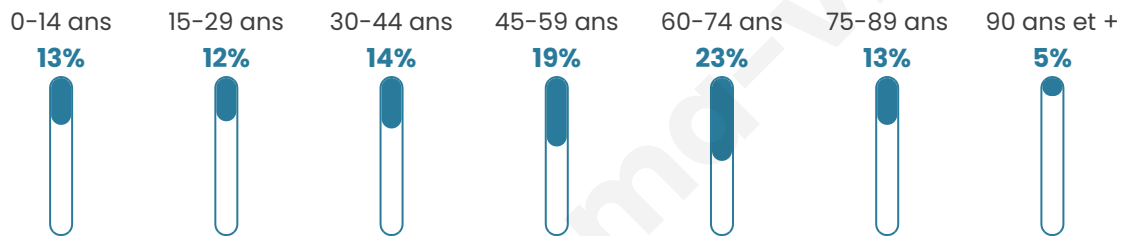
**22 710 €/an**

## Evolution du nombre d'habitants

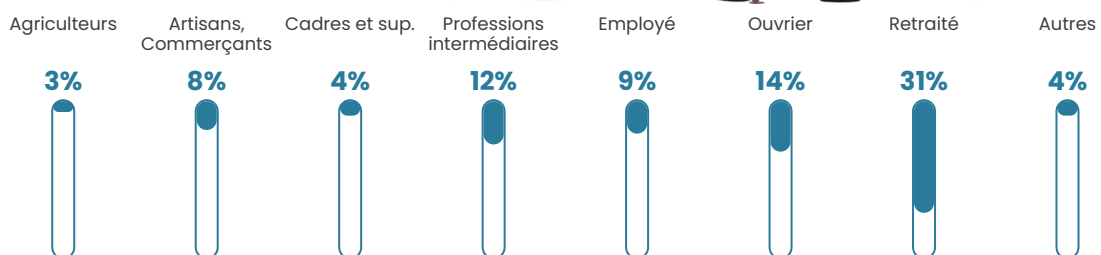


Sources : Institut national de la statistique et des études économiques (insee) selon Les dernières parutions officielles de 2024 portant sur les années 2020, 2021 et 2022.

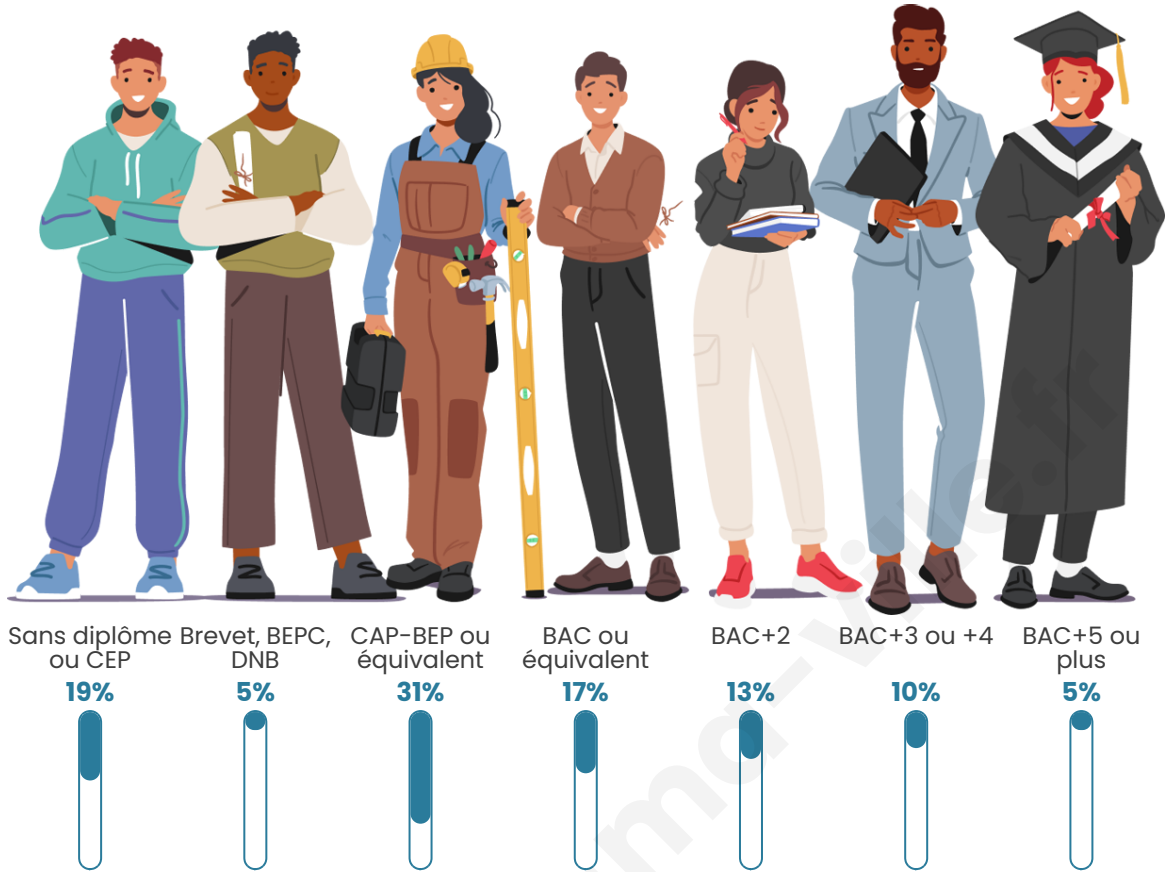
## Tranche d'âge




## Activité professionnelle



## Niveau de diplôme









## Composition des ménages



# Profils électoraux



## Premier tour

	Emmanuel MACRON	21.85 %
	Marine LE PEN	20.87 %
	Jean-Luc MÉLENCHON	20.67 %
	Jean LASSALLE	10.04 %
	Valérie PÉCRESSE	7.48 %
	Éric ZEMMOUR	5.91 %
	Yannick JADOT	4.72 %
	Nicolas DUPONT- AIGNAN	3.15 %
	Anne HIDALGO	1.77 %
	Fabien ROUSSEL	1.57 %
	Nathalie ARTHAUD	0.98 %
	Philippe POUTOU	0.98 %

### 617 inscrits

Participation : 83.47%  
Votes blancs : 0.78%  
Votes nuls : 0.58%

## Second tour

	Emmanuel MACRON	50,82 %
	Marine LE PEN	49,18 %

### 618 inscrits

Participation : 80.1%  
Votes blancs : 8.08%  
Votes nuls : 5.66%

# Sécurité



Agressions physiques / sexuelles

0



Cambriolages

0



Vols / dégradations

0



Stupéfiants

0

## Evolution du nombre d'infractions



## Pour comparer

(en proportion du nombre d'habitants)



Sources : Bases statistiques communale, départementale et régionale de la délinquance enregistrée par la police et la gendarmerie nationales selon les dernières parutions officielles de 2025 portant sur l'année 2024 ([data.gouv](https://data.gouv.fr)).

Agressions physiques / sexuelles : Violences sexuelles, coups et blessures volontaires intrafamiliaux, coups et blessures volontaires, autres coups, blessures volontaires et vols violents sans arme.

Cambriolages : Cambriolages de logements.

Vols : Vols avec armes, vols d'accessoires sur véhicules, vols dans les véhicules, vols de véhicules, vols sans violence contre des personnes, destructions, dégradations volontaires et escroqueries.

Stupéfiants : Trafic de stupéfiants dont (AFD) et usage de stupéfiants.

# Services à la population



## Commerce

Hypermarché	X <a href="#">Vabres-l'Abbaye</a> 12km
Supermarché	X <a href="#">Saint-Affrique</a> 11km
Superette	1
Boulangerie	1
Boucherie	X <a href="#">Viala-du-Tarn</a> 3km
Restaurant	1
Garage	X <a href="#">Saint-Georges-de-Luzençon</a> 7km
Station-service	1
Banque	X <a href="#">Saint-Affrique</a> 10km
La poste	X <a href="#">Saint-Affrique</a> 11km
Coiffeur	2
Tabac	X <a href="#">Saint-Georges-de-Luzençon</a> 7km
Bars / discothèque	1
Bibliothèque	X <a href="#">Roquefort-sur-Soulzon</a> 11km
Cinéma	1
Vétérinaire	X <a href="#">Saint-Rome-de-Cernon</a> 7km



## Santé

Pharmacie	1
Hôpital	X <a href="#">Saint-Affrique</a> 10km
Laboratoire d'analyses médicales	X <a href="#">Saint-Affrique</a> 10km
Etablissement pour handicapé	X <a href="#">Saint-Affrique</a> 10km
EHPA	1
Médecin	2
Dentiste	X <a href="#">Saint-Georges-de-Luzençon</a> 7km
Chirurgien	X <a href="#">Saint-Affrique</a> 10km
Dermatologue	X <a href="#">Millau</a> 15km
Anesthésiste	X <a href="#">Pégairolles-de-l'Escalette</a> 44km
Gastro-entérologue	X <a href="#">Saint-Affrique</a> 10km
Gynécologue	X <a href="#">Millau</a> 15km
Cancérologue	X <a href="#">Castres</a> 71km
Neurologue	X <a href="#">Millau</a> 16km
Ophtalmologue	X <a href="#">Rodez</a> 42km
ORL	X <a href="#">Millau</a> 14km
Cardiologue	X <a href="#">Creissels</a> 13km
Pédiatre	X <a href="#">Millau</a> 15km
Pneumologue	X <a href="#">Rodez</a> 44km
Psychologue	X <a href="#">Millau</a> 15km
Radiologue	X <a href="#">Millau</a> 13km
Rhumatologue	X <a href="#">Saint-Affrique</a> 11km
Sage-femme	X <a href="#">Saint-Affrique</a> 11km



## Éducation

Crèche	1
Ecole maternelle Public	X <a href="#">Saint-Victor-et-Melviu</a> 6km
Ecole maternelle Privé	X <a href="#">Espalion</a> 54km
Ecole primaire Public	1
Ecole primaire Privé	X <a href="#">Saint-Georges-de-Luzençon</a> 7km
Collège Public	X <a href="#">Saint-Affrique</a> 11km
Collège Privé	X <a href="#">Saint-Affrique</a> 10km
Lycée Public	X <a href="#">Saint-Affrique</a> 11km
Lycée Privé	X <a href="#">Saint-Affrique</a> 10km

Sources : Base Sirene des entreprises et de leurs établissements selon les dernières parutions officielles de 2025 portant sur l'année 2024 ([data.gouv](#)). Liste, localisation et tarifs des professionnels de santé selon les dernières parutions officielles de 2025 portant sur l'année 2024 ([opendatasoft](#)) et FINISS Extraction du Fichier des établissements selon les dernières parutions officielles de 2025 portant sur l'année 2024 ([data.gouv](#)). Adresse et géolocalisation des établissements d'enseignement du premier et second degrés selon les dernières parutions officielles de 2025 portant sur l'année 2024 ([data.education.gouv](#))

## Villes autour de Saint-Rome-de-Tarn

Ville	Habitants	Superficie	Pop densité	Pop active	Taux chômage	Revenu moyen	Prix immobilier
Viala-du-Tarn	529	38 km <sup>2</sup>	14 h/km <sup>2</sup>	40.3%	6.4%	19 010 €/an	952 €/m <sup>2</sup>
Saint-Victor-et-Melvieu	286	17 km <sup>2</sup>	17 h/km <sup>2</sup>	44.8%	4.5%	20 580 €/an	668 €/m <sup>2</sup>
Montjoux	436	31 km <sup>2</sup>	14 h/km <sup>2</sup>	44.7%	5.3%	19 340 €/an	1 135 €/m <sup>2</sup>
Comprégnac	227	11 km <sup>2</sup>	21 h/km <sup>2</sup>	43.2%	4.4%	23 120 €/an	729 €/m <sup>2</sup>
Saint-Rome-de-Cernon	963	37 km <sup>2</sup>	26 h/km <sup>2</sup>	47%	2.6%	22 640 €/an	1 143 €/m <sup>2</sup>
Saint-Georges-de-Luzençon (2 avis)	1 565	47 km <sup>2</sup>	33 h/km <sup>2</sup>	47.1%	4%	22 710 €/an	1 421 €/m <sup>2</sup>
Les Costes-Gozon	163	20 km <sup>2</sup>	8 h/km <sup>2</sup>	46.6%	6.1%	18 970 €/an	1 838 €/m <sup>2</sup>
Castelnau-Pégayrols	344	53 km <sup>2</sup>	6 h/km <sup>2</sup>	43.9%	1.7%	21 980 €/an	792 €/m <sup>2</sup>
Ayssènes	225	23 km <sup>2</sup>	10 h/km <sup>2</sup>	43.6%	4%	18 730 €/an	1 223 €/m <sup>2</sup>
Roquefort-sur-Soulzon (4 avis)	475	17 km <sup>2</sup>	28 h/km <sup>2</sup>	53.5%	3.2%	23 390 €/an	1 361 €/m <sup>2</sup>
Saint-Affrique (5 avis)	7 941	111 km <sup>2</sup>	72 h/km <sup>2</sup>	43.2%	5%	21 480 €/an	1 604 €/m <sup>2</sup>
Le Truel	350	26 km <sup>2</sup>	13 h/km <sup>2</sup>	39.4%	3.7%	20 720 €/an	2 294 €/m <sup>2</sup>
Creissels	1 568	28 km <sup>2</sup>	56 h/km <sup>2</sup>	43.6%	3%	21 850 €/an	1 845 €/m <sup>2</sup>
Saint-Jean-d'Alcapiès	219	8 km <sup>2</sup>	27 h/km <sup>2</sup>	55.3%	1.8%	23 110 €/an	828 €/m <sup>2</sup>
La Bastide-Pradines	122	20 km <sup>2</sup>	6 h/km <sup>2</sup>	41.8%	4.1%	NC	397 €/m <sup>2</sup>

# Avis sur la ville de Saint-Rome-de-Tarn



## Moyenne par critère



## Villes autour de Saint-Rome-de-Tarn

Ville	Note globale	Sécurité	Éducation	Sport Loisir	Environnement	Vie pratique
Viala-du-Tarn	-	-	-	-	-	-
Saint-Victor-et-Melvieu	-	-	-	-	-	-
Montjoux	-	-	-	-	-	-
Comprégnac	-	-	-	-	-	-
Saint-Rome-de-Cernon	-	-	-	-	-	-
Saint-Georges-de-Luzençon (2 avis)	<b>4.1</b>	<b>4.0</b>	3.5	<b>5.0</b>	<b>4.5</b>	3.5
Les Costes-Gozon	-	-	-	-	-	-
Castelnau-Pégayrols	-	-	-	-	-	-
Ayssènes	-	-	-	-	-	-
Roquefort-sur-Soulzon (4 avis)	3.2	2.5	2.8	3.3	<b>5.0</b>	2.3
Saint-Affrique (5 avis)	<b>4.0</b>	<b>4.2</b>	<b>4.0</b>	3.8	<b>4.2</b>	3.6
Le Truel	-	-	-	-	-	-
Creissels	-	-	-	-	-	-
Saint-Jean-d'Alcapiès	-	-	-	-	-	-
La Bastide-Pradines	-	-	-	-	-	-



# Vous aimez votre ville ? Notez-la !

Et faites-nous part de vos remarques constructives



Avec

**BIEN** dans  
ma **VILLE** 