



Version web

Ville de Saint-Rome-de-Cernon

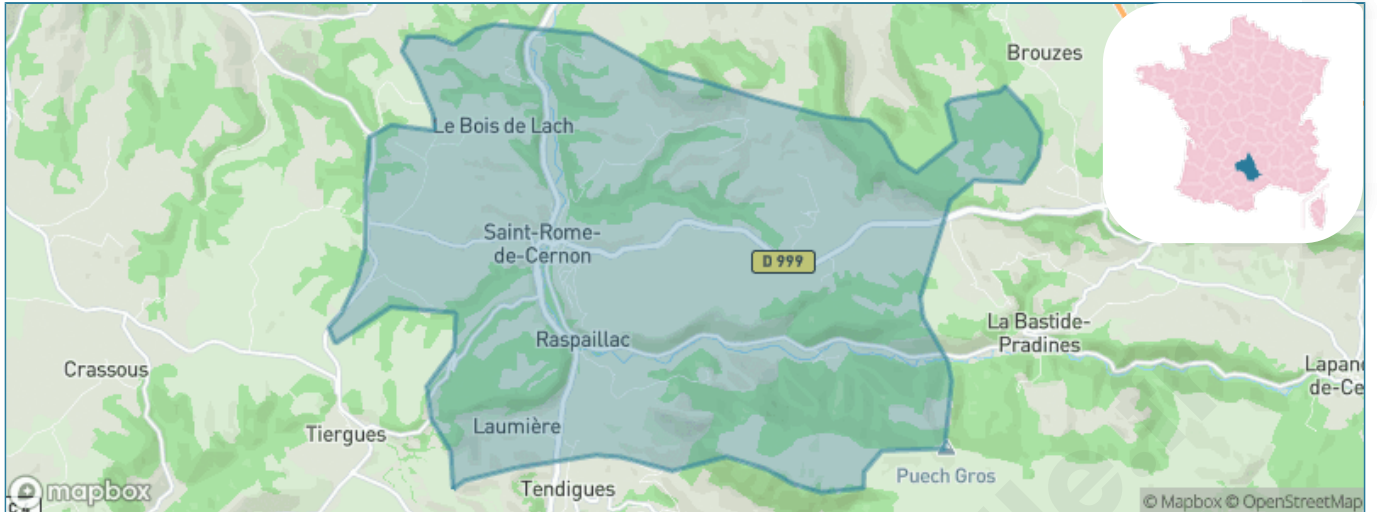
Présenté par

BIEN dans ma **VILLE** 

Sommaire

Situation géographique	3
Statistiques sur la population	4
Evolution du nombre d'habitants	4
Tranche d'âge	5
0-14 ans	5
15-29 ans	5
30-44 ans	5
45-59 ans	5
60-74 ans	5
75-89 ans	5
90 ans et +	5
Activité professionnelle	5
Agriculteurs	5
Artisans, Commerçants	5
Cadres et sup.	5
Professions intermédiaires	5
Employé	5
Ouvrier	5
Retraité	5
Autres	5
Niveau de diplôme	6
Sans diplôme ou CEP	6
Brevet, BEPC, DNB	6
CAP-BEP ou équivalent	6
BAC ou équivalent	6
BAC+2	6
BAC+3 ou +4	6
BAC+5 ou plus	6
Composition des ménages	6
Couple sans enfant	6
Couple avec enfant(s)	6
Famille monoparentale	6
Colocation / Autre	6
Personnes seules	6
Profils électoraux	7
Premier tour	7
Sécurité	8
Evolution du nombre d'infractions	8
Pour comparer	9
Services à la population	10
Commerce	10
Éducation	10
Villes autour de Saint-Rome-de-Cernon	11

Situation géographique



i Informations clés

- **Région** : Occitanie
- **Département** : Aveyron
- **Code postal** : 12490
- **Superficie** : 37 km²



AVEYRON



LE DÉPARTEMENT

Statistiques sur la population



Nombre d'habitants

963



Age moyen

41 ans



Pop active

47%



Taux chômage

4.3%



Pop densité

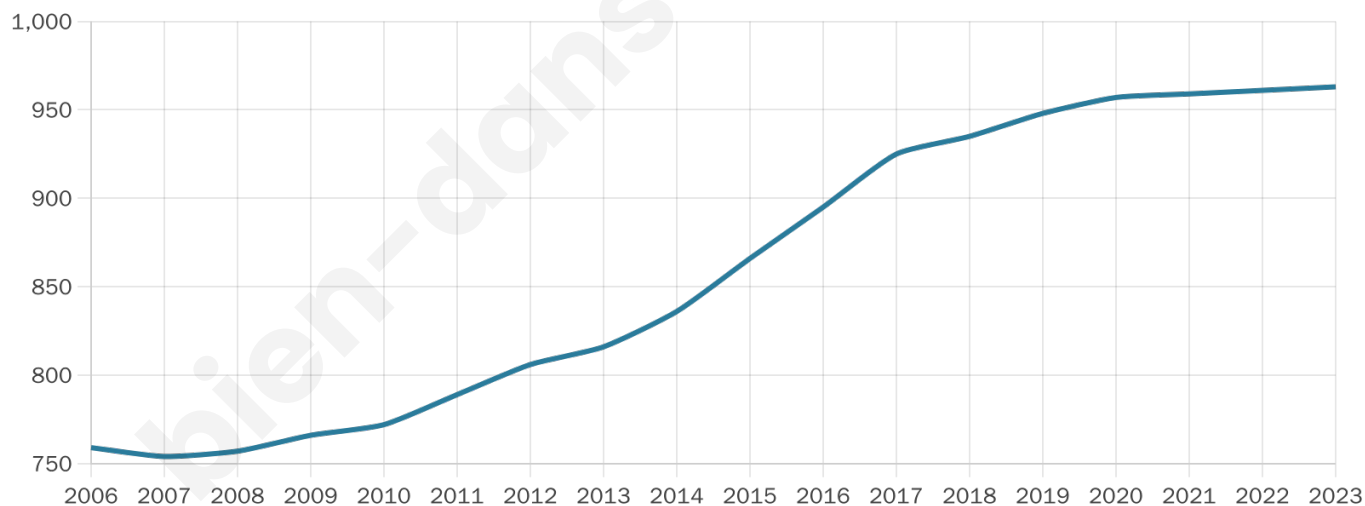
26 h/km²



Revenu moyen

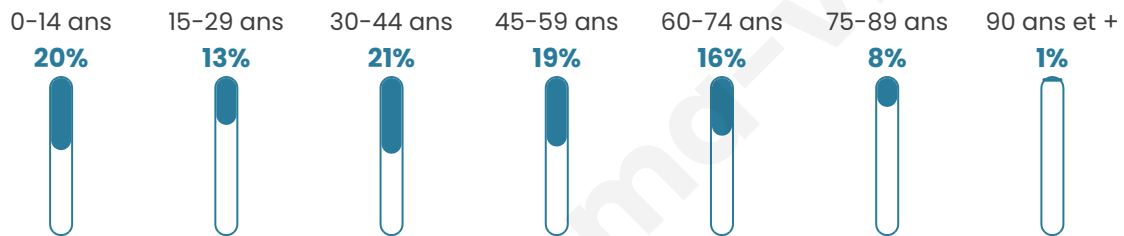
22 640 €/an

Evolution du nombre d'habitants

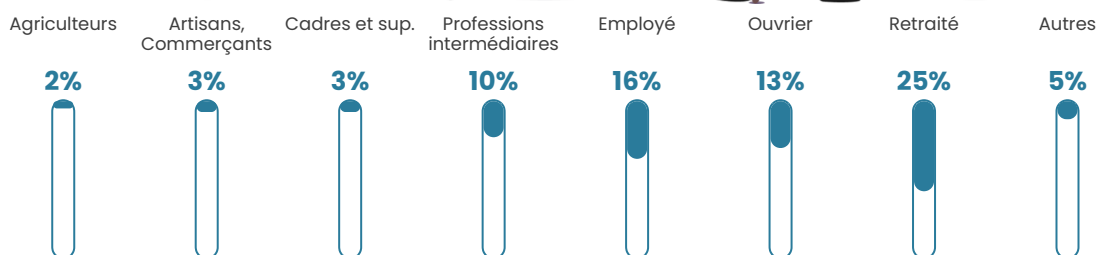


Sources : Institut national de la statistique et des études économiques (insee) selon Les dernières parutions officielles de 2024 portant sur les années 2020, 2021 et 2022.


Tranche d'âge



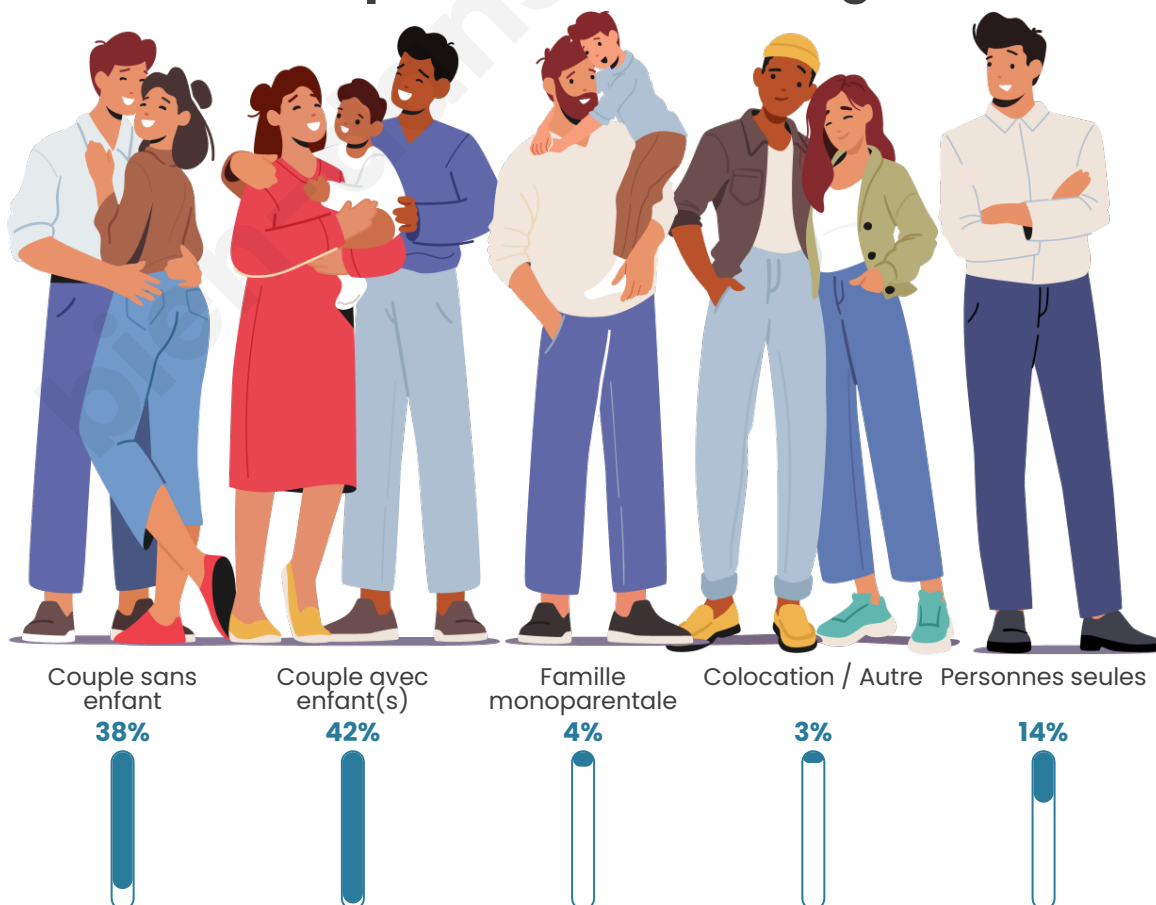
Activité professionnelle



Niveau de diplôme















Composition des ménages



Profils électoraux

Premier tour

	Marine LE PEN	28.65 %
	Emmanuel MACRON	20.46 %
	Jean-Luc MÉLENCHON	20.46 %
	Jean LASSALLE	8.36 %
	Fabien ROUSSEL	4.27 %
	Éric ZEMMOUR	3.91 %
	Valérie PÉCRESSE	3.74 %
	Yannick JADOT	3.02 %
	Anne HIDALGO	2.85 %
	Nicolas DUPONT-AIGNAN	2.49 %
	Philippe POUTOU	1.42 %
	Nathalie ARTHAUD	0.36 %



719 inscrits

Participation : 80.53%

Votes blancs : 2.59%

Votes nuls : 0.35%

Second tour

	Emmanuel MACRON	48,17 %
	Marine LE PEN	51,83 %

719 inscrits

Participation : 78.3%

Votes blancs : 7.99%

Votes nuls : 4.62%

Sécurité



Agressions physiques / sexuelles

0



Cambriolages

0



Vols / dégradations

0



Stupéfiants

0

Evolution du nombre d'infractions



Pour comparer

(en proportion du nombre d'habitants)



Sources : Bases statistiques communale, départementale et régionale de la délinquance enregistrée par la police et la gendarmerie nationales selon les dernières parutions officielles de 2025 portant sur l'année 2024 ([data.gouv](https://data.gouv.fr)).

Agressions physiques / sexuelles : Violences sexuelles, coups et blessures volontaires intrafamiliaux, coups et blessures volontaires, autres coups, blessures volontaires et vols violents sans arme.

Cambriolages : Cambriolages de logements.

Vols : Vols avec armes, vols d'accessoires sur véhicules, vols dans les véhicules, vols de véhicules, vols sans violence contre des personnes, destructions, dégradations volontaires et escroqueries.

Stupéfiants : Trafic de stupéfiants dont (AFD) et usage de stupéfiants.

Services à la population



Commerce

Hypermarché	X Creissels 10km
Supermarché	X Saint-Affrique 9km
Superette	1
Boulangerie	2
Boucherie	X Montjoux 7km
Restaurant	X Roquefort-sur-Soulzon 5km
Garage	2
Station-service	1
Banque	X Saint-Affrique 9km
La poste	X Saint-Jean-d'Alcapiès 7km
Coiffeur	2
Tabac	X Saint-Georges-de-Luzençon 5km
Bars / discothèque	X Saint-Rome-de-Tarn 7km
Bibliothèque	X Roquefort-sur-Soulzon 5km
Cinéma	X Saint-Rome-de-Tarn 7km
Vétérinaire	1



Santé

Pharmacie	X Roquefort-sur-Soulzon 5km
Hôpital	X Saint-Affrique 9km
Laboratoire d'analyses médicales	X Saint-Affrique 9km
Etablissement pour handicapé	X Saint-Affrique 9km
EHPA	X Saint-Rome-de-Tarn 7km
Médecin	2
Dentiste	X Saint-Georges-de-Luzençon 5km
Chirurgien	X Saint-Affrique 9km
Dermatologue	X Millau 13km
Anesthésiste	X Pégairolles-de-l'Escalette 37km
Gastro-entérologue	X Saint-Affrique 10km
Gynécologue	X Millau 12km
Cancérologue	X Castres 72km
Neurologue	X Millau 14km
Ophtalmologue	X Meyrueis 41km
ORL	X Millau 13km
Cardiologue	X Creissels 11km
Pédiatre	X Millau 13km
Pneumologue	X Bédarieux 48km
Psychologue	X Millau 13km
Radiologue	X Millau 11km
Rhumatologue	X Saint-Affrique 9km
Sage-femme	X Saint-Affrique 10km



Éducation

Crèche	X Roquefort-sur-Soulzon 5km
Ecole maternelle Public	X Saint-Affrique 9km
Ecole maternelle Privé	X Espalion 58km
Ecole primaire Public	1
Ecole primaire Privé	X Roquefort-sur-Soulzon 5km
Collège Public	X Saint-Affrique 9km
Collège Privé	X Saint-Affrique 9km
Lycée Public	X Saint-Affrique 9km
Lycée Privé	X Saint-Affrique 9km

Sources : Base Sirene des entreprises et de leurs établissements selon les dernières parutions officielles de 2025 portant sur l'année 2024 ([data.gouv](#)). Liste, localisation et tarifs des professionnels de santé selon les dernières parutions officielles de 2025 portant sur l'année 2024 ([opendatasoft](#)) et FINISS Extraction du Fichier des établissements selon les dernières parutions officielles de 2025 portant sur l'année 2024 ([data.gouv](#)). Adresse et géolocalisation des établissements d'enseignement du premier et second degrés selon les dernières parutions officielles de 2025 portant sur l'année 2024 ([data.education.gouv](#))

Villes autour de Saint-Rome-de-Cernon

Ville	Habitants	Superficie	Pop densité	Pop active	Taux chômage	Revenu moyen	Prix immobilier
Roquefort-sur-Soulzon (4 avis)	475	17 km ²	28 h/km ²	53.5%	3.2%	23 390 €/an	1 361 €/m ²
Saint-Georges-de-Luzençon (2 avis)	1 565	47 km ²	33 h/km ²	47.1%	4%	22 710 €/an	1 421 €/m ²
Saint-Rome-de-Tarn (1 avis)	904	52 km ²	17 h/km ²	42.5%	4.3%	22 710 €/an	1 194 €/m ²
La Bastide-Pradines	122	20 km ²	6 h/km ²	41.8%	4.1%	NC	397 €/m ²
Comprégnac	227	11 km ²	21 h/km ²	43.2%	4.4%	23 120 €/an	729 €/m ²
Saint-Jean-d'Alcapiès	219	8 km ²	27 h/km ²	55.3%	1.8%	23 110 €/an	828 €/m ²
Tournemire	413	8 km ²	52 h/km ²	44.1%	7.7%	19 820 €/an	1 433 €/m ²
Viala-du-Tarn	529	38 km ²	14 h/km ²	40.3%	6.4%	19 010 €/an	952 €/m ²
Saint-Affrique (5 avis)	7 941	111 km ²	72 h/km ²	43.2%	5%	21 480 €/an	1 604 €/m ²
Saint-Jean-et-Saint-Paul	282	37 km ²	8 h/km ²	51.8%	4.6%	23 200 €/an	686 €/m ²
Creissels	1 568	28 km ²	56 h/km ²	43.6%	3%	21 850 €/an	1 845 €/m ²
Viala-du-Pas-de-Jaux	84	19 km ²	4 h/km ²	46.4%	4.8%	NC	895 €/m ²
Montjaux	436	31 km ²	14 h/km ²	44.7%	5.3%	19 340 €/an	1 135 €/m ²
Lapanouse-de-Cernon (2 avis)	119	22 km ²	5 h/km ²	46.2%	4.2%	23 340 €/an	846 €/m ²
Saint-Victor-et-Melvieu	286	17 km ²	17 h/km ²	44.8%	4.5%	20 580 €/an	668 €/m ²

bien-dans-ma-ville.fr



Vous aimez votre ville ? Notez-la !

Et faites-nous part de vos remarques constructives



Avec

BIEN dans ma **VILLE** 