



Version web

Ville de Saint-Romain- en-Gier

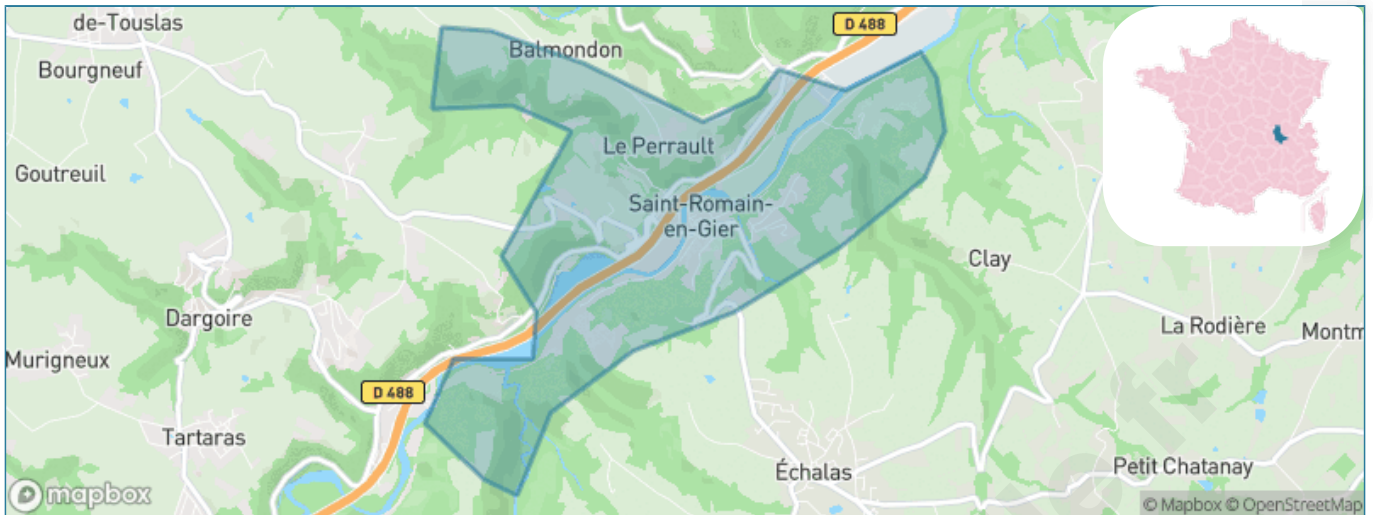
Présenté par

BIEN dans
ma **VILLE** 

Sommaire

Situation géographique	3
Statistiques sur la population	4
Evolution du nombre d'habitants	4
Tranche d'âge	5
0-14 ans	5
15-29 ans	5
30-44 ans	5
45-59 ans	5
60-74 ans	5
75-89 ans	5
90 ans et +	5
Activité professionnelle	5
Agriculteurs	5
Artisans, Commerçants	5
Cadres et sup.	5
Professions intermédiaires	5
Employé	5
Ouvrier	5
Retraité	5
Autres	5
Niveau de diplôme	6
Sans diplôme ou CEP	6
Brevet, BEPC, DNB	6
CAP-BEP ou équivalent	6
BAC ou équivalent	6
BAC+2	6
BAC+3 ou +4	6
BAC+5 ou plus	6
Composition des ménages	6
Couple sans enfant	6
Couple avec enfant(s)	6
Famille monoparentale	6
Colocation / Autre	6
Personnes seules	6
Profil électoraux	7
Premier tour	7
Sécurité	8
Evolution du nombre d'infractions	8
Pour comparer	9
Services à la population	10
Commerce	10
Éducation	10
Villes autour de Saint-Romain-en-Gier	11
Avis sur la ville de Saint-Romain-en-Gier	12
Moyenne par critère	12
Villes autour de Saint-Romain-en-Gier	12
Répartition des avis par note	12
Répartition des avis par note	12

Situation géographique



i Informations clés

- **Région** : Auvergne-Rhône-Alpes
- **Département** : Rhône
- **Code postal** : 69700
- **Superficie** : 4 km²



RHÔNE
LE DÉPARTEMENT

Statistiques sur la population



Nombre d'habitants

600



Age moyen

39 ans



Pop active

49.5%



Taux chômage

5.2%



Pop densité

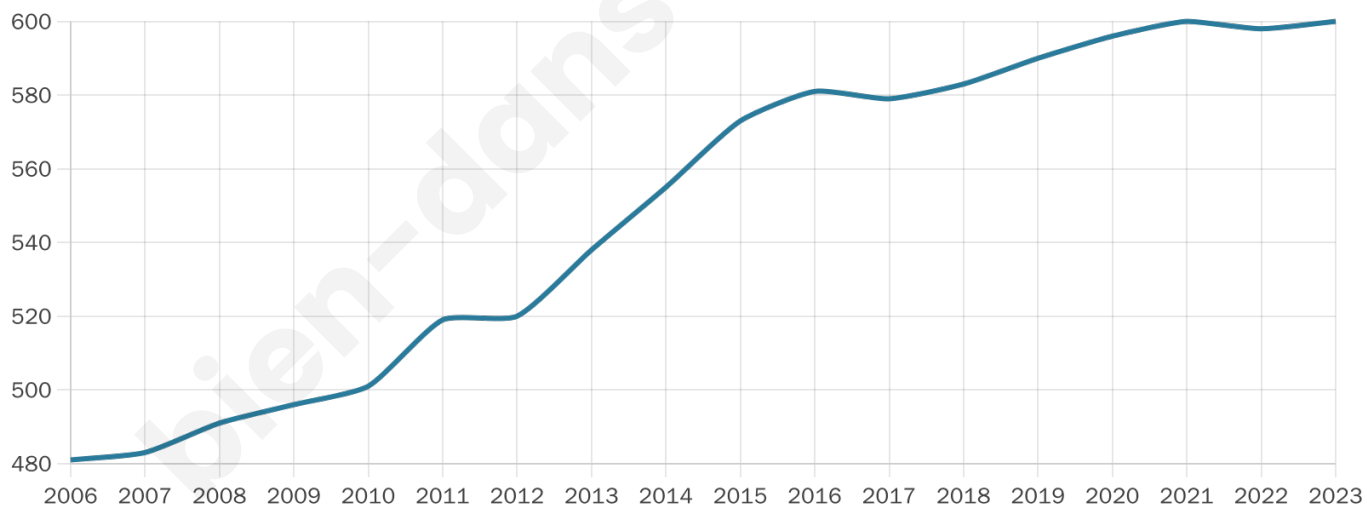
150 h/km²



Revenu moyen

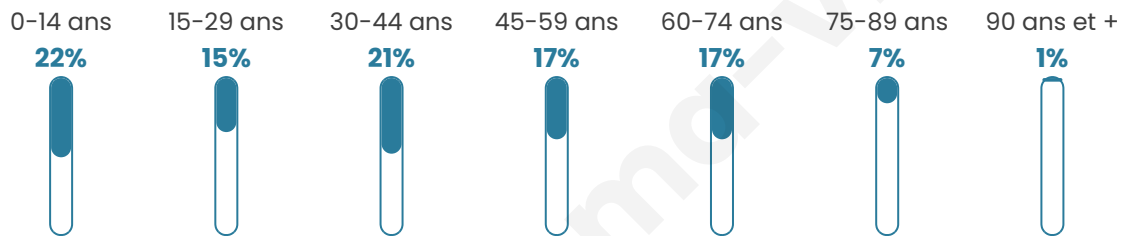
24 150 €/an

Evolution du nombre d'habitants

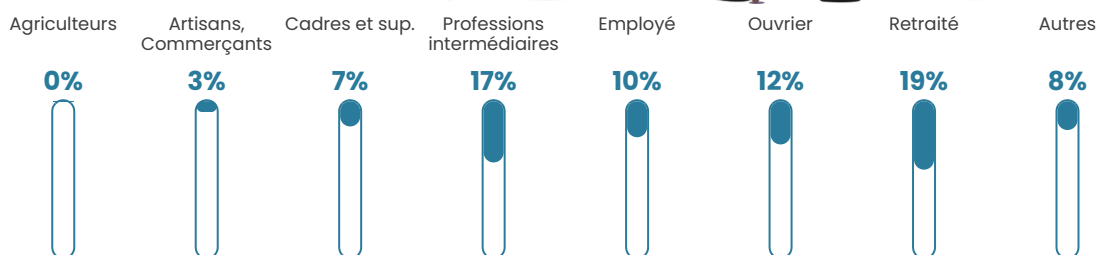


Sources : Institut national de la statistique et des études économiques (insee) selon Les dernières parutions officielles de 2024 portant sur les années 2020, 2021 et 2022.


Tranche d'âge




Activité professionnelle



Niveau de diplôme















Composition des ménages



Profils électoraux

Premier tour

	Marine LE PEN	35.58 %
	Emmanuel MACRON	19.55 %
	Jean-Luc MÉLENCHON	19.55 %
	Éric ZEMMOUR	7.37 %
	Jean LASSALLE	4.49 %
	Nicolas DUPONT-AIGNAN	4.17 %
	Anne HIDALGO	3.53 %
	Fabien ROUSSEL	2.56 %
	Valérie PÉCRESSE	2.56 %
	Yannick JADOT	0.64 %
	Nathalie ARTHAUD	0.00 %
	Philippe POUTOU	0.00 %



403 inscrits

Participation : 79.16%

Votes blancs : 1.57%

Votes nuls : 0.63%

Second tour

	Emmanuel MACRON	40,35 %
	Marine LE PEN	59,65 %

405 inscrits

Participation : 79.01%

Votes blancs : 9.38%

Votes nuls : 1.56%

Sécurité



Agressions physiques / sexuelles

0



Cambriolages

0



Vols / dégradations

0



Stupéfiants

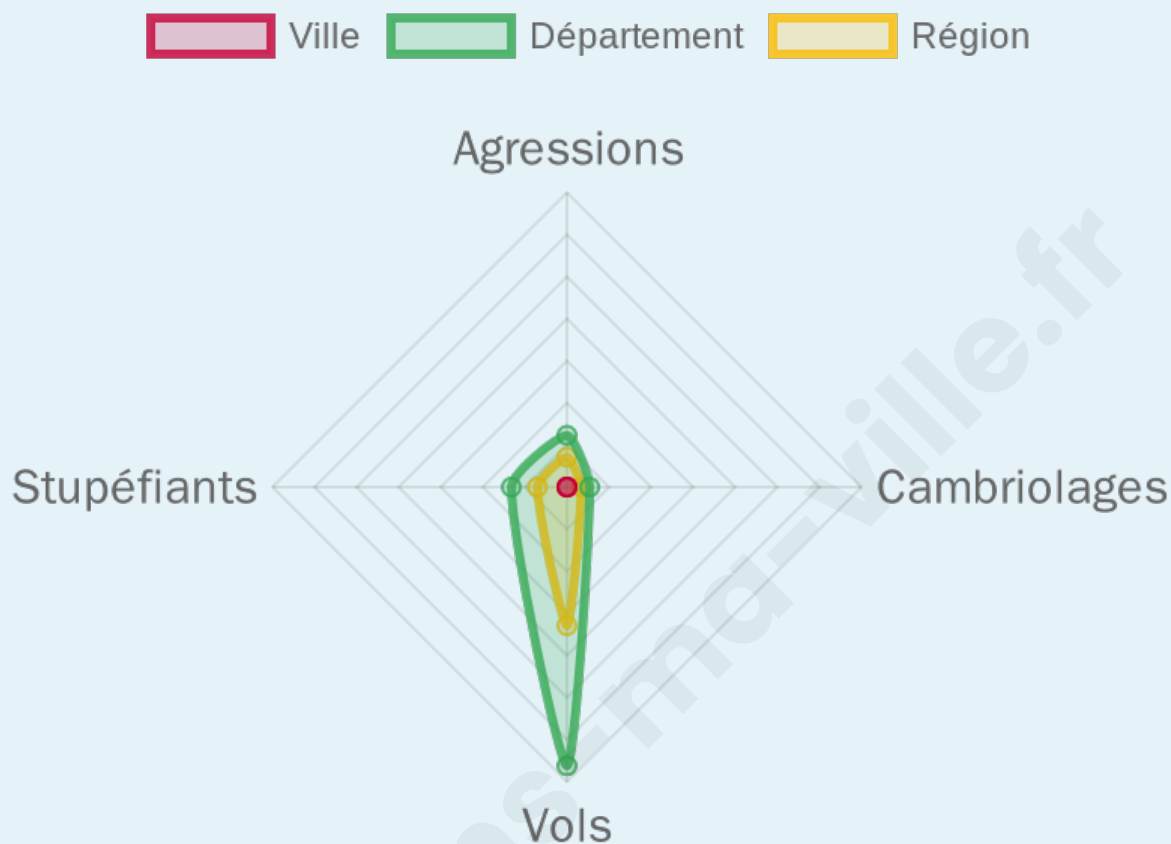
0

Evolution du nombre d'infractions



Pour comparer

(en proportion du nombre d'habitants)



Sources : Bases statistiques communale, départementale et régionale de la délinquance enregistrée par la police et la gendarmerie nationales selon les dernières parutions officielles de 2025 portant sur l'année 2024 ([data.gouv](https://data.gouv.fr)).

Agressions physiques / sexuelles : Violences sexuelles, coups et blessures volontaires intrafamiliaux, coups et blessures volontaires, autres coups, blessures volontaires et vols violents sans arme.

Cambriolages : Cambriolages de logements.

Vols : Vols avec armes, vols d'accessoires sur véhicules, vols dans les véhicules, vols de véhicules, vols sans violence contre des personnes, destructions, dégradations volontaires et escroqueries.

Stupéfiants : Trafic de stupéfiants dont (AFD) et usage de stupéfiants.

Services à la population



Commerce

Hypermarché	X Givors 3km
Supermarché	X Givors 4km
Superette	1
Boulangerie	X Échalas 2km
Boucherie	X Échalas 3km
Restaurant	1
Garage	2
Station-service	X Givors 4km
Banque	X Givors 3km
La poste	X Givors 2km
Coiffeur	X Échalas 2km
Tabac	X Saint-Andéol-le-Château 3km
Bars / discothèque	X Dargoire 3km
Bibliothèque	X Les Haies 7km
Cinéma	X Givors 4km
Vétérinaire	X Givors 3km



Santé

Pharmacie	X Givors 5km
Hôpital	X Givors 5km
Laboratoire d'analyses médicales	X Givors 5km
Etablissement pour handicapé	X Givors 4km
EHPA	X Échalas 3km
Médecin	X Échalas 2km
Dentiste	X Givors 5km
Chirurgien	X Sainte-Colombe 12km
Dermatologue	X Rive-de-Gier 8km
Anesthésiste	X Mornant 6km
Gastro-entérologue	X Vienne 13km
Gynécologue	X Sainte-Colombe 12km
Cancérologue	X Sainte-Foy-lès-Lyon 21km
Neurologue	X Mornant 6km
Ophtalmologue	X Givors 4km
ORL	X Mornant 6km
Cardiologue	X Saint-Andéol-le-Château 3km
Pédiatre	X Saint-Martin-la-Plaine 10km
Pneumologue	X Vienne 13km
Psychologue	X Mornant 6km
Radiologue	X Givors 5km
Rhumatologue	X Sainte-Colombe 12km
Sage-femme	X Givors 5km



Éducation

Crèche	X Échalas 2km
Ecole maternelle Public	X Saint-Andéol-le-Château 3km
Ecole maternelle Privé	X Lyon 22km
Ecole primaire Public	1
Ecole primaire Privé	X Givors 5km
Collège Public	X Givors 6km
Collège Privé	X Givors 5km
Lycée Public	X Givors 5km
Lycée Privé	X Rive-de-Gier 9km

Sources : Base Sirene des entreprises et de leurs établissements selon les dernières parutions officielles de 2025 portant sur l'année 2024 ([data.gouv](#)). Liste, localisation et tarifs des professionnels de santé selon les dernières parutions officielles de 2025 portant sur l'année 2024 ([opendatasoft](#)) et FINISS Extraction du Fichier des établissements selon les dernières parutions officielles de 2025 portant sur l'année 2024 ([data.gouv](#)). Adresse et géolocalisation des établissements d'enseignement du premier et second degrés selon les dernières parutions officielles de 2025 portant sur l'année 2024 ([data.education.gouv](#))

Villes autour de Saint-Romain-en-Gier

Ville	Habitants	Superficie	Pop densité	Pop active	Taux chômage	Revenu moyen	Prix immobilier
Échalas (7 avis)	1 994	21 km ²	95 h/km ²	47.8%	2.6%	26 910 €/an	2 614 €/m ²
Saint-Andéol-le-Château (1 avis)	4 260	24 km ²	178 h/km ²	48.8%	1.8%	27 940 €/an	3 037 €/m ²
Dargoire	524	1 km ²	524 h/km ²	47.1%	1.9%	27 540 €/an	2 692 €/m ²
Givors (12 avis)	21 379	17 km ²	1 258 h/km ²	40.7%	7.6%	18 160 €/an	1 857 €/m ²
Tartaras (1 avis)	958	3 km ²	319 h/km ²	51.9%	2.7%	25 780 €/an	3 324 €/m ²
Trèves (1 avis)	712	7 km ²	102 h/km ²	54.1%	2.4%	25 940 €/an	2 130 €/m ²
Montagny (1 avis)	3 218	8 km ²	402 h/km ²	45.7%	3.3%	27 760 €/an	3 286 €/m ²
Mornant (11 avis)	6 282	15 km ²	419 h/km ²	46.6%	2.9%	27 260 €/an	3 274 €/m ²
Chabanière (4 avis)	4 323	34 km ²	127 h/km ²	49.1%	2.7%	25 960 €/an	2 735 €/m ²
Loire-sur-Rhône (2 avis)	2 746	16 km ²	172 h/km ²	48.1%	3.8%	24 520 €/an	2 420 €/m ²
Les Haies	723	16 km ²	45 h/km ²	56.6%	1.7%	25 590 €/an	2 076 €/m ²
Grigny (13 avis)	10 030	5 km ²	2 006 h/km ²	45.5%	4%	21 900 €/an	2 263 €/m ²
Chasse-sur-Rhône (6 avis)	6 588	7 km ²	941 h/km ²	45.4%	5.8%	22 650 €/an	3 131 €/m ²
Saint-Laurent-d'Agnay	2 111	10 km ²	211 h/km ²	50.9%	3%	29 190 €/an	3 059 €/m ²
Longes	938	24 km ²	39 h/km ²	48.9%	2.2%	23 880 €/an	1 614 €/m ²

Avis sur la ville de Saint-Romain-en-Gier



Moyenne par critère



Villes autour de Saint-Romain-en-Gier

Ville	Note globale	Sécurité	Éducation	Sport Loisir	Environnement	Vie pratique
Échalas (7 avis)	3.9	4.0	4.1	4.0	4.4	2.9
Saint-Andéol-le-Château (1 avis)	4.6	5.0	5.0	4.0	5.0	4.0
Dargoire	-	-	-	-	-	-
Givors (12 avis)	3.1	2.3	3.0	3.6	3.3	3.0
Tartaras (1 avis)	3.8	5.0	5.0	3.0	4.0	2.0
Trèves (1 avis)	2.2	3.0	2.0	1.0	5.0	0.0
Montagny (1 avis)	2.0	1.0	3.0	3.0	2.0	1.0
Mornant (11 avis)	3.8	3.8	3.8	3.8	3.8	3.8
Chabanière (4 avis)	2.2	1.5	3.3	2.8	1.8	1.5
Loire-sur-Rhône (2 avis)	3.8	4.0	4.0	4.0	3.5	3.5
Les Haies	-	-	-	-	-	-
Grigny (13 avis)	3.4	2.6	3.4	4.3	3.9	3.0
Chasse-sur-Rhône (6 avis)	2.8	2.2	2.2	2.7	3.2	3.7
Saint-Laurent-d'Agny	-	-	-	-	-	-
Longes	-	-	-	-	-	-



Vous aimez votre ville ? Notez-la !

Et faites-nous part de vos remarques constructives



Avec

BIEN dans ma **VILLE** 