



Version web

# Ville de Saint-Romain- de-Lerps

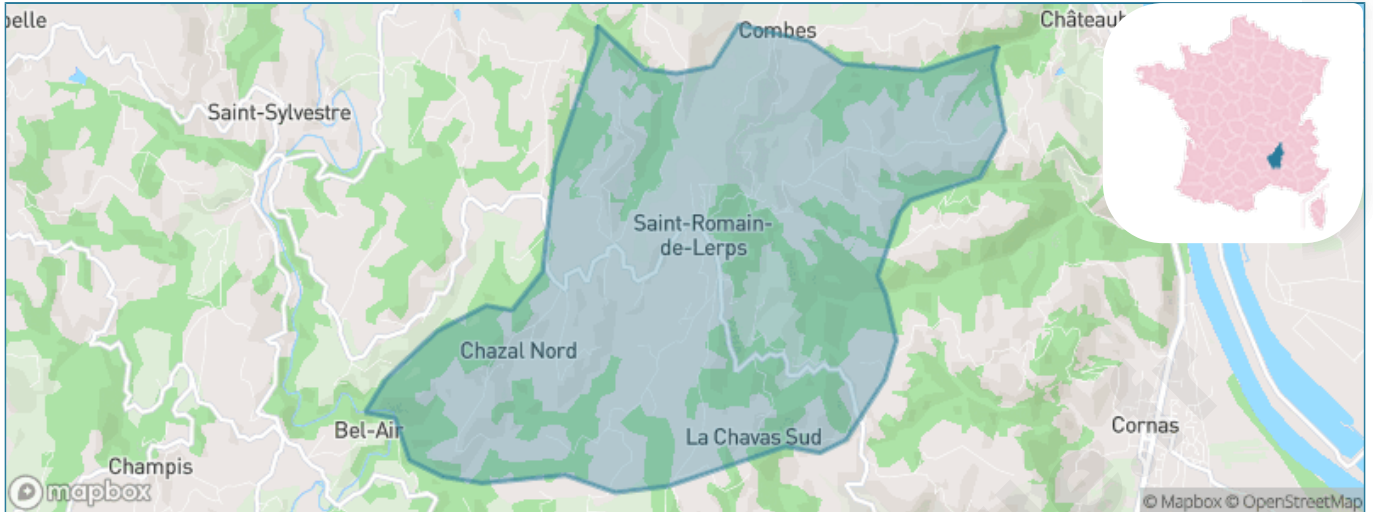
Présenté par

**BIEN** dans  
ma **VILLE** 

# Sommaire

|   |    |
|---|----|
| Situation géographique .....                        | 3  |
| Statistiques sur la population .....                | 4  |
| Evolution du nombre d'habitants .....               | 4  |
| Tranche d'âge .....                                 | 5  |
| <i>0-14 ans</i> .....                               | 5  |
| <i>15-29 ans</i> .....                              | 5  |
| <i>30-44 ans</i> .....                              | 5  |
| <i>45-59 ans</i> .....                              | 5  |
| <i>60-74 ans</i> .....                              | 5  |
| <i>75-89 ans</i> .....                              | 5  |
| <i>90 ans et +</i> .....                            | 5  |
| Activité professionnelle .....                      | 5  |
| <i>Agriculteurs</i> .....                           | 5  |
| <i>Artisans, Commerçants</i> .....                  | 5  |
| <i>Cadres et sup.</i> .....                         | 5  |
| <i>Professions intermédiaires</i> .....             | 5  |
| <i>Employé</i> .....                                | 5  |
| <i>Ouvrier</i> .....                                | 5  |
| <i>Retraité</i> .....                               | 5  |
| <i>Autres</i> .....                                 | 5  |
| Niveau de diplôme .....                             | 6  |
| <i>Sans diplôme ou CEP</i> .....                    | 6  |
| <i>Brevet, BEPC, DNB</i> .....                      | 6  |
| <i>CAP-BEP ou équivalent</i> .....                  | 6  |
| <i>BAC ou équivalent</i> .....                      | 6  |
| <i>BAC+2</i> .....                                  | 6  |
| <i>BAC+3 ou +4</i> .....                            | 6  |
| <i>BAC+5 ou plus</i> .....                          | 6  |
| Composition des ménages .....                       | 6  |
| <i>Couple sans enfant</i> .....                     | 6  |
| <i>Couple avec enfant(s)</i> .....                  | 6  |
| <i>Famille monoparentale</i> .....                  | 6  |
| <i>Colocation / Autre</i> .....                     | 6  |
| <i>Personnes seules</i> .....                       | 6  |
| Profils électoraux .....                            | 7  |
| <i>Premier tour</i> .....                           | 7  |
| Sécurité .....                                      | 8  |
| <i>Evolution du nombre d'infractions</i> .....      | 8  |
| <i>Pour comparer</i> .....                          | 9  |
| Services à la population .....                      | 10 |
| <i>Commerce</i> .....                               | 10 |
| <i>Éducation</i> .....                              | 10 |
| <i>Villes autour de Saint-Romain-de-Lerps</i> ..... | 12 |

# Situation géographique



## i Informations clés

- **Région** : Auvergne-Rhône-Alpes
- **Département** : Ardèche
- **Code postal** : 07130
- **Superficie** : 14 km<sup>2</sup>



# Statistiques sur la population



Nombre d'habitants

**1 034**



Age moyen

**38 ans**



Pop active

**45.1%**



Taux chômage

**6.3%**



Pop densité

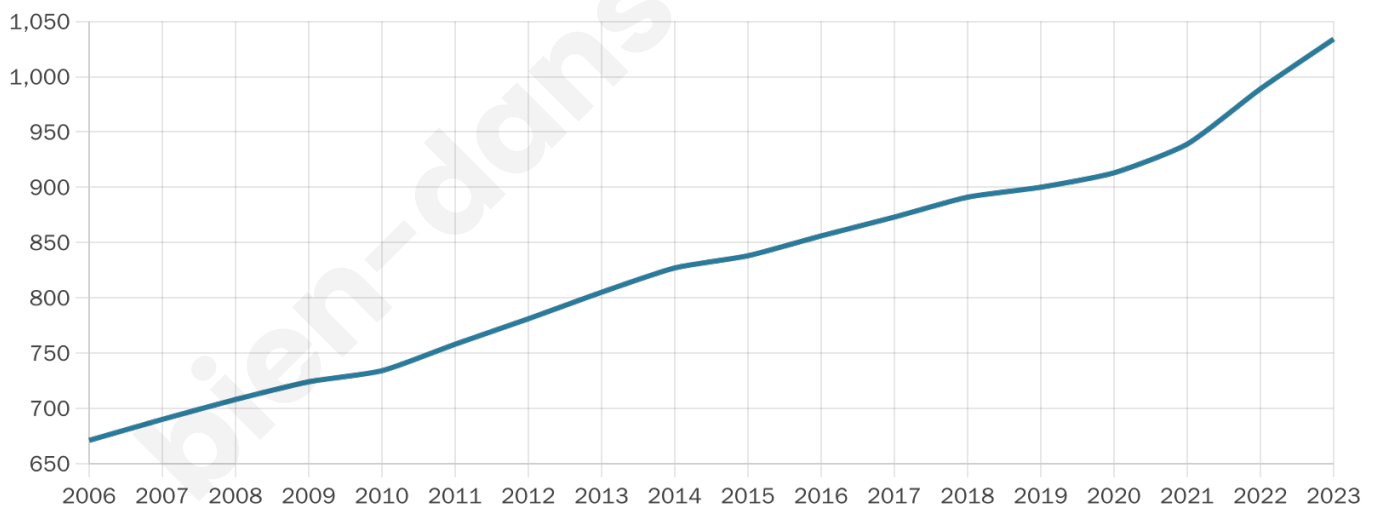
**74 h/km<sup>2</sup>**



Revenu moyen

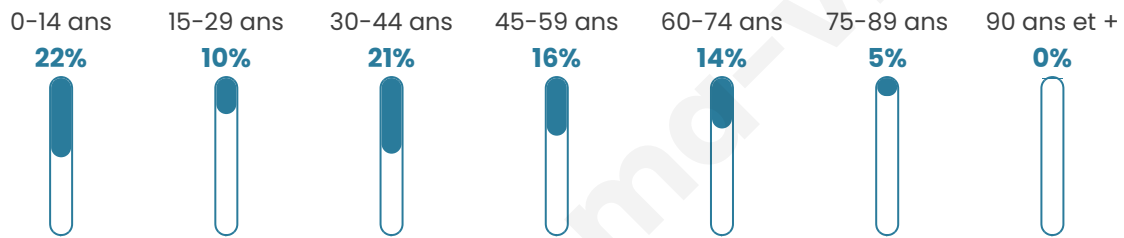
**23 400 €/an**

## Evolution du nombre d'habitants

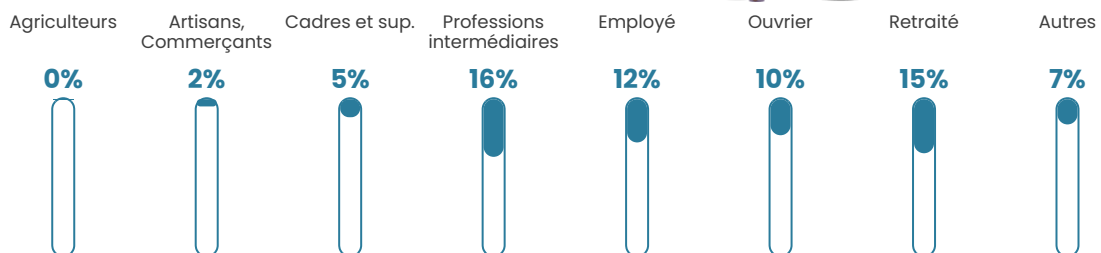


Sources : Institut national de la statistique et des études économiques (insee) selon Les dernières parutions officielles de 2024 portant sur les années 2020, 2021 et 2022.


## Tranche d'âge




## Activité professionnelle



## Niveau de diplôme





## Composition des ménages



# Profils électoraux

## Premier tour

|   |                       |         |
|---|-----------------------|---------|
|    | Marine LE PEN         | 26.47 % |
|    | Emmanuel MACRON       | 22.28 % |
|    | Jean-Luc MÉLENCHON    | 17.42 % |
|    | Éric ZEMMOUR          | 9.72 %  |
|    | Yannick JADOT         | 6.87 %  |
|   | Valérie PÉCRESE       | 6.70 %  |
|  | Jean LASSALLE         | 3.52 %  |
|  | Nicolas DUPONT-AIGNAN | 3.02 %  |
|  | Anne HIDALGO          | 1.84 %  |
|  | Fabien ROUSSEL        | 1.51 %  |
|  | Philippe POUTOU       | 0.50 %  |
|  | Nathalie ARTHAUD      | 0.17 %  |



### 714 inscrits

Participation : 85.43%

Votes blancs : 1.64%

Votes nuls : 0.49%

## Second tour

|   |                 |         |
|---|-----------------|---------|
|  | Emmanuel MACRON | 48,85 % |
|  | Marine LE PEN   | 51,15 % |

### 715 inscrits

Participation : 80.7%

Votes blancs : 8.15%

Votes nuls : 1.04%

# Sécurité



Agressions physiques / sexuelles

0



Cambriolages

0



Vols / dégradations

0



Stupéfiants

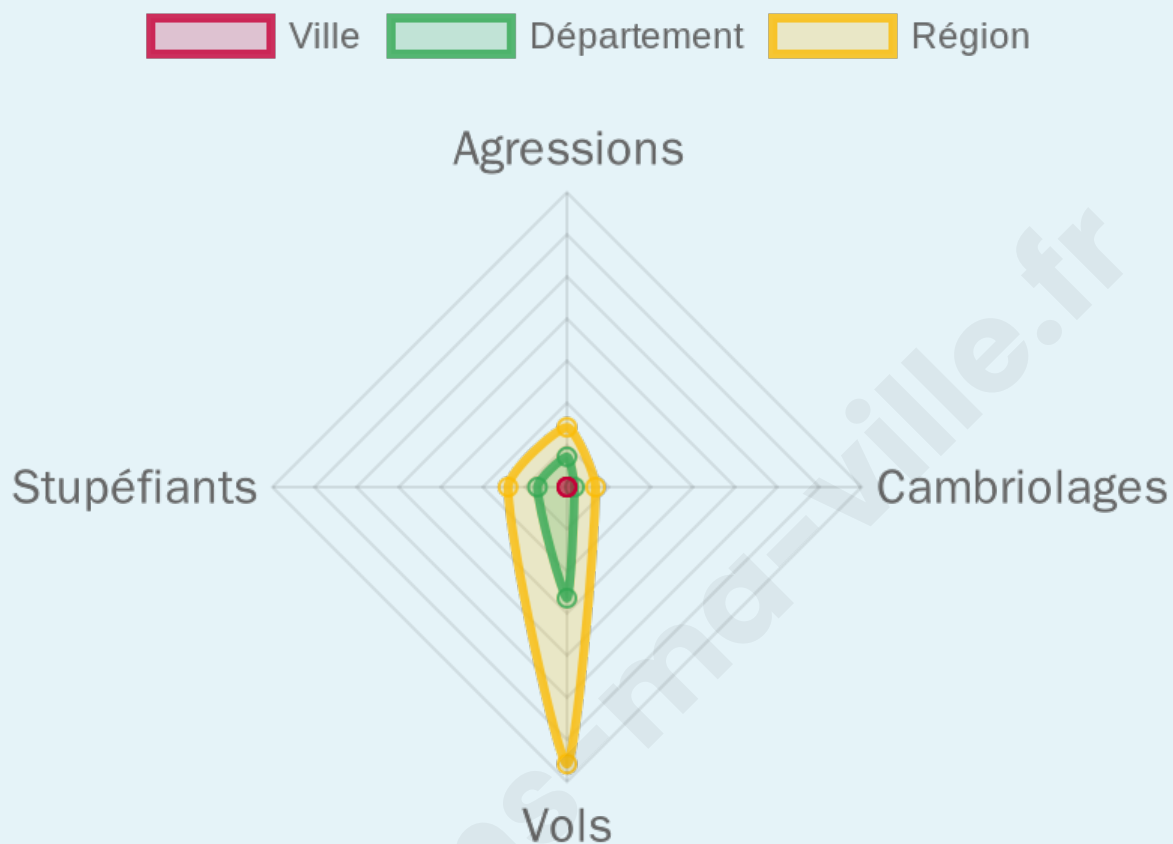
0

## Evolution du nombre d'infractions



## Pour comparer

(en proportion du nombre d'habitants)



Sources : Bases statistiques communale, départementale et régionale de la délinquance enregistrée par la police et la gendarmerie nationales selon les dernières parutions officielles de 2025 portant sur l'année 2024 ([data.gouv](https://data.gouv.fr)).

Agressions physiques / sexuelles : Violences sexuelles, coups et blessures volontaires intrafamiliaux, coups et blessures volontaires, autres coups, blessures volontaires et vols violents sans arme.

Cambriolages : Cambriolages de logements.

Vols : Vols avec armes, vols d'accessoires sur véhicules, vols dans les véhicules, vols de véhicules, vols sans violence contre des personnes, destructions, dégradations volontaires et escroqueries.

Stupéfiants : Trafic de stupéfiants dont (AFD) et usage de stupéfiants.

# Services à la population



## Commerce

|                    |                                 |
|--------------------|---------------------------------|
| Hypermarché        | X <u>Guilherand-Granges</u> 7km |
| Supermarché        | X <u>Saint-Péray</u> 7km        |
| Superette          | X <u>Plats</u> 3km              |
| Boulangerie        | 1                               |
| Boucherie          | X <u>Pont-de-l'Isère</u> 5km    |
| Restaurant         | 1                               |
| Garage             | X <u>Cornas</u> 4km             |
| Station-service    | X <u>Cornas</u> 4km             |
| Banque             | X <u>La Roche-de-Glun</u> 5km   |
| La poste           | 1                               |
| Coiffeur           | 2                               |
| Tabac              | X <u>La Roche-de-Glun</u> 5km   |
| Bars / discothèque | X <u>Châteaubourg</u> 4km       |
| Bibliothèque       | X <u>Alboussière</u> 7km        |
| Cinéma             | X <u>Bourg-lès-Valence</u> 9km  |
| Vétérinaire        | X <u>Saint-Péray</u> 5km        |



## Santé

|                                  |                                 |
|----------------------------------|---------------------------------|
| Pharmacie                        | X <u>Cornas</u> 4km             |
| Hôpital                          | X <u>Valence</u> 12km           |
| Laboratoire d'analyses médicales | X <u>Saint-Péray</u> 7km        |
| Etablissement pour handicapé     | X <u>Bourg-lès-Valence</u> 8km  |
| EHPA                             | X <u>La Roche-de-Glun</u> 5km   |
| Médecin                          | X <u>La Roche-de-Glun</u> 5km   |
| Dentiste                         | X <u>La Roche-de-Glun</u> 5km   |
| Chirurgien                       | X <u>Guilherand-Granges</u> 8km |
| Dermatologue                     | X <u>Guilherand-Granges</u> 8km |
| Anesthésiste                     | X <u>Guilherand-Granges</u> 9km |
| Gastro-entérologue               | X <u>Tournon-sur-Rhône</u> 9km  |
| Gynécologue                      | X <u>Saint-Péray</u> 7km        |
| Cancérologue                     | X <u>Valence</u> 11km           |
| Neurologue                       | X <u>Guilherand-Granges</u> 9km |
| Ophthalmologue                   | X <u>Valence</u> 9km            |
| ORL                              | X <u>Guilherand-Granges</u> 8km |
| Cardiologue                      | X <u>Guilherand-Granges</u> 8km |
| Pédiatre                         | X <u>Guilherand-Granges</u> 8km |
| Pneumologue                      | X <u>Guilherand-Granges</u> 8km |
| Psychologue                      | X <u>Valence</u> 9km            |
| Radiologue                       | X <u>Guilherand-Granges</u> 8km |
| Rhumatologue                     | X <u>Guilherand-Granges</u> 8km |
| Sage-femme                       | X <u>Saint-Péray</u> 5km        |



## Éducation

|                         |                                |
|-------------------------|--------------------------------|
| Crèche                  | X <u>La Roche-de-Glun</u> 5km  |
| Ecole maternelle Public | X <u>Cornas</u> 4km            |
| Ecole maternelle Privé  | X <u>Planfoy</u> 52km          |
| Ecole primaire Public   | 1                              |
| Ecole primaire Privé    | 1                              |
| Collège Public          | X <u>Saint-Péray</u> 5km       |
| Collège Privé           | X <u>Valence</u> 9km           |
| Lycée Public            | X <u>Bourg-lès-Valence</u> 8km |
| Lycée Privé             | X <u>Valence</u> 9km           |

Sources : Base Sirene des entreprises et de leurs établissements selon les dernières parutions officielles de 2025 portant sur l'année 2024 ([data.gouv](#)). Liste, localisation et tarifs des professionnels de santé selon les dernières parutions officielles de 2025 portant sur l'année 2024 ([opendatasoft](#)) et FINISS Extraction du Fichier des établissements selon les dernières parutions officielles de 2025 portant sur

l'année 2024 ([data.gouv](https://data.gouv.fr)). Adresse et géolocalisation des établissements d'enseignement du premier et second degrés selon les dernières parutions officielles de 2025 portant sur l'année 2024 ([data.education.gouv](https://data.education.gouv.fr))

bien-dans-ma-ville.fr

## Villes autour de Saint-Romain-de-Lerps

| Ville                        | Habitants | Superficie         | Pop densité             | Pop active | Taux chômage | Revenu moyen | Prix immobilier        |
|------------------------------|-----------|--------------------|-------------------------|------------|--------------|--------------|------------------------|
| Plats                        | 828       | 16 km <sup>2</sup> | 52 h/km <sup>2</sup>    | 54.2%      | 4.7%         | 23 420 €/an  | 1 520 €/m <sup>2</sup> |
| Saint-Sylvestre              | 513       | 15 km <sup>2</sup> | 34 h/km <sup>2</sup>    | 48.1%      | 6%           | 20 430 €/an  | 1 491 €/m <sup>2</sup> |
| Cornas                       | 2 410     | 8 km <sup>2</sup>  | 301 h/km <sup>2</sup>   | 46.5%      | 3.9%         | 24 510 €/an  | 2 196 €/m <sup>2</sup> |
| Châteaubourg (1 avis)        | 227       | 4 km <sup>2</sup>  | 57 h/km <sup>2</sup>    | 53.7%      | 5.7%         | 26 200 €/an  | 767 €/m <sup>2</sup>   |
| La Roche-de-Glun             | 3 569     | 12 km <sup>2</sup> | 297 h/km <sup>2</sup>   | 45.1%      | 3.1%         | 24 750 €/an  | 2 266 €/m <sup>2</sup> |
| Saint-Péray (6 avis)         | 7 580     | 24 km <sup>2</sup> | 316 h/km <sup>2</sup>   | 44.6%      | 3.9%         | 25 790 €/an  | 2 537 €/m <sup>2</sup> |
| Glun                         | 677       | 7 km <sup>2</sup>  | 97 h/km <sup>2</sup>    | 55.5%      | 4.1%         | 23 100 €/an  | 1 743 €/m <sup>2</sup> |
| Champis (1 avis)             | 680       | 16 km <sup>2</sup> | 43 h/km <sup>2</sup>    | 46.5%      | 3.4%         | 21 900 €/an  | 1 792 €/m <sup>2</sup> |
| Mauves                       | 1 210     | 7 km <sup>2</sup>  | 173 h/km <sup>2</sup>   | 49.1%      | 4.7%         | 23 280 €/an  | 1 852 €/m <sup>2</sup> |
| Alboussière                  | 1 048     | 18 km <sup>2</sup> | 58 h/km <sup>2</sup>    | 40.6%      | 4%           | 21 030 €/an  | 2 046 €/m <sup>2</sup> |
| Pont-de-l'Isère (1 avis)     | 3 681     | 10 km <sup>2</sup> | 368 h/km <sup>2</sup>   | 48.1%      | 4.6%         | 23 110 €/an  | 2 128 €/m <sup>2</sup> |
| Bourg-lès-Valence (5 avis)   | 19 992    | 20 km <sup>2</sup> | 1 000 h/km <sup>2</sup> | 45%        | 6%           | 22 050 €/an  | 1 743 €/m <sup>2</sup> |
| Guilherand-Granges (10 avis) | 11 235    | 6 km <sup>2</sup>  | 1 873 h/km <sup>2</sup> | 44.4%      | 3.8%         | 24 110 €/an  | 2 112 €/m <sup>2</sup> |
| Colombier-le-Jeune           | 563       | 15 km <sup>2</sup> | 38 h/km <sup>2</sup>    | 47.1%      | 3.2%         | 21 490 €/an  | 1 556 €/m <sup>2</sup> |
| Saint-Barthélemy-le-Plain    | 858       | 19 km <sup>2</sup> | 45 h/km <sup>2</sup>    | 47.9%      | 4.3%         | 21 300 €/an  | 1 268 €/m <sup>2</sup> |

bien-dans-ma-ville.fr



# Vous aimez votre ville ? Notez-la !

Et faites-nous part de vos remarques constructives



Avec

**BIEN** dans ma **VILLE** 