



Version web

Ville de Saint-Romain- d'Ay

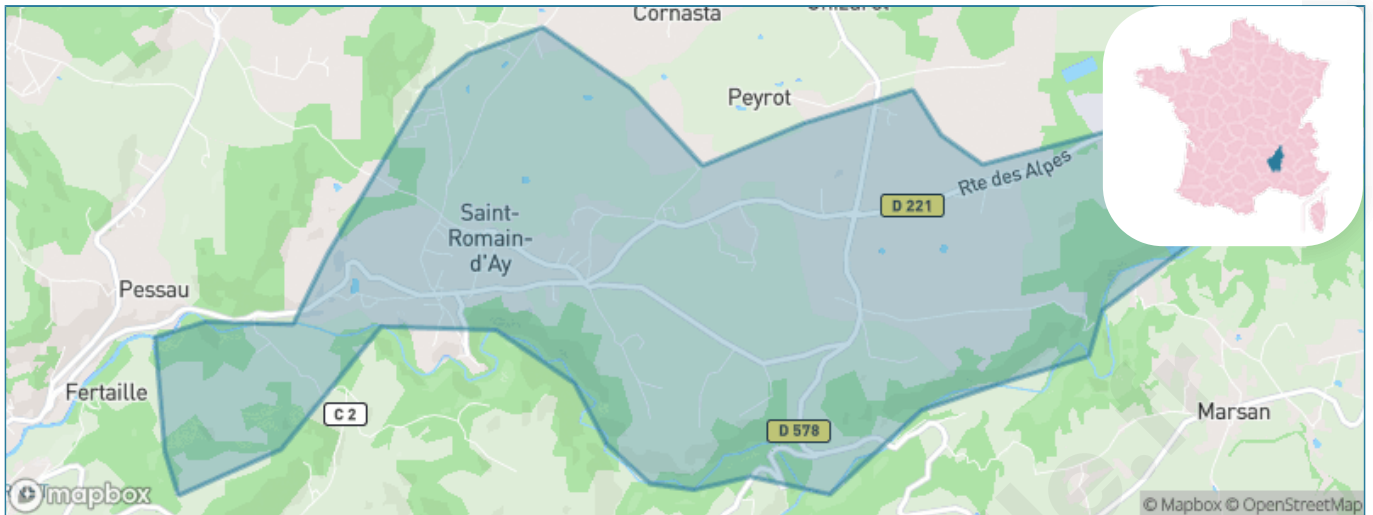
Présenté par

BIEN dans
ma **VILLE** 

Sommaire

Situation géographique	3
Statistiques sur la population	4
Evolution du nombre d'habitants	4
Tranche d'âge	5
<i>0-14 ans</i>	5
<i>15-29 ans</i>	5
<i>30-44 ans</i>	5
<i>45-59 ans</i>	5
<i>60-74 ans</i>	5
<i>75-89 ans</i>	5
<i>90 ans et +</i>	5
Activité professionnelle	5
<i>Agriculteurs</i>	5
<i>Artisans, Commerçants</i>	5
<i>Cadres et sup.</i>	5
<i>Professions intermédiaires</i>	5
<i>Employé</i>	5
<i>Ouvrier</i>	5
<i>Retraité</i>	5
<i>Autres</i>	5
Niveau de diplôme	6
<i>Sans diplôme ou CEP</i>	6
<i>Brevet, BEPC, DNB</i>	6
<i>CAP-BEP ou équivalent</i>	6
<i>BAC ou équivalent</i>	6
<i>BAC+2</i>	6
<i>BAC+3 ou +4</i>	6
<i>BAC+5 ou plus</i>	6
Composition des ménages	6
<i>Couple sans enfant</i>	6
<i>Couple avec enfant(s)</i>	6
<i>Famille monoparentale</i>	6
<i>Colocation / Autre</i>	6
<i>Personnes seules</i>	6
Profils électoraux	7
<i>Premier tour</i>	7
Sécurité	8
<i>Evolution du nombre d'infractions</i>	8
<i>Pour comparer</i>	9
Services à la population	10
<i>Commerce</i>	10
<i>Éducation</i>	10
<i>Villes autour de Saint-Romain-d'Ay</i>	11

Situation géographique



i Informations clés

- **Région** : Auvergne-Rhône-Alpes
- **Département** : Ardèche
- **Code postal** : 07290
- **Superficie** : 9 km²



Statistiques sur la population



Nombre d'habitants

1 164



Age moyen

39 ans



Pop active

49.8%



Taux chômage

4.2%



Pop densité

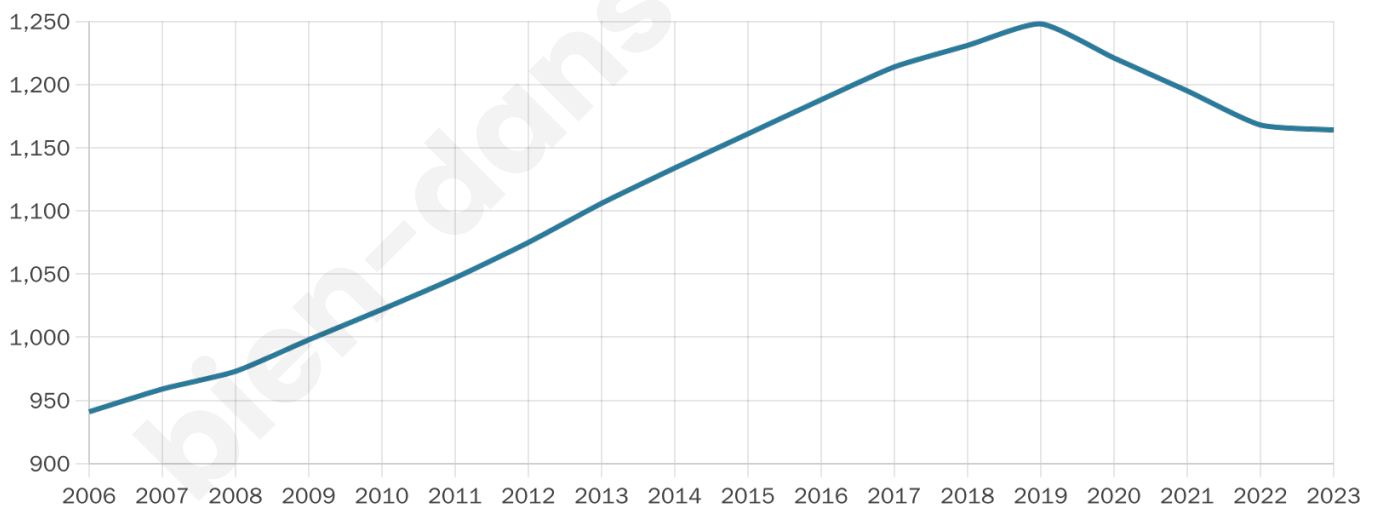
129 h/km²



Revenu moyen

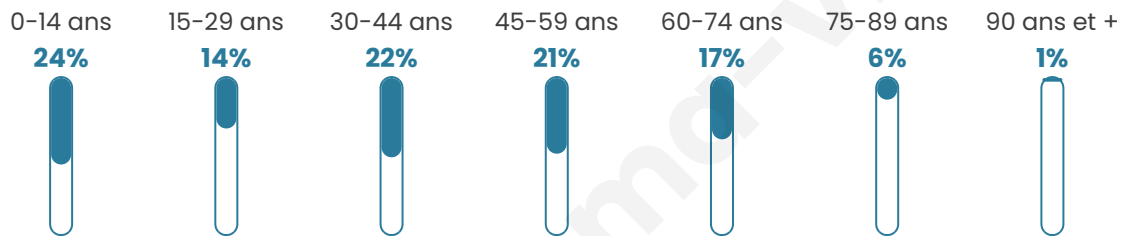
23 770 €/an

Evolution du nombre d'habitants

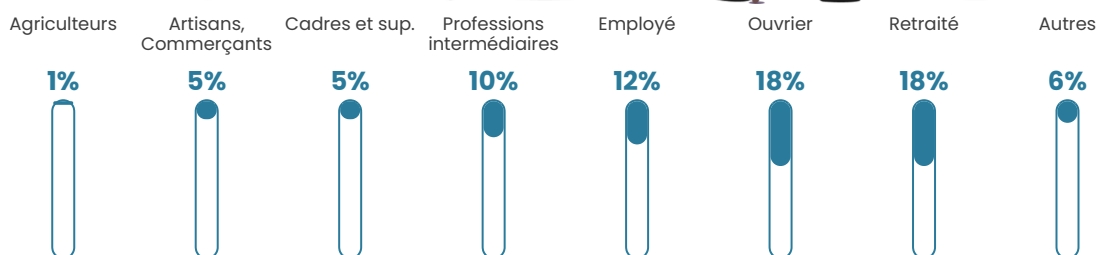


Sources : Institut national de la statistique et des études économiques (insee) selon Les dernières parutions officielles de 2024 portant sur les années 2020, 2021 et 2022.


Tranche d'âge




Activité professionnelle



Niveau de diplôme















Composition des ménages



Profils électoraux

Premier tour

	Marine LE PEN	30.79 %
	Emmanuel MACRON	21.53 %
	Jean-Luc MÉLENCHON	19.35 %
	Jean LASSALLE	6.68 %
	Éric ZEMMOUR	6.54 %
	Valérie PÉCRESSE	3.68 %
	Yannick JADOT	3.13 %
	Fabien ROUSSEL	3.00 %
	Nicolas DUPONT-AIGNAN	2.59 %
	Anne HIDALGO	1.36 %
	Nathalie ARTHAUD	0.82 %
	Philippe POUTOU	0.54 %



923 inscrits

Participation : 81.47%

Votes blancs : 1.99%

Votes nuls : 0.40%

Second tour

	Emmanuel MACRON	44,55 %
	Marine LE PEN	55,45 %

923 inscrits

Participation : 78.01%

Votes blancs : 7.92%

Votes nuls : 4.17%

Sécurité



Agressions physiques / sexuelles

0



Cambriolages

0



Vols / dégradations

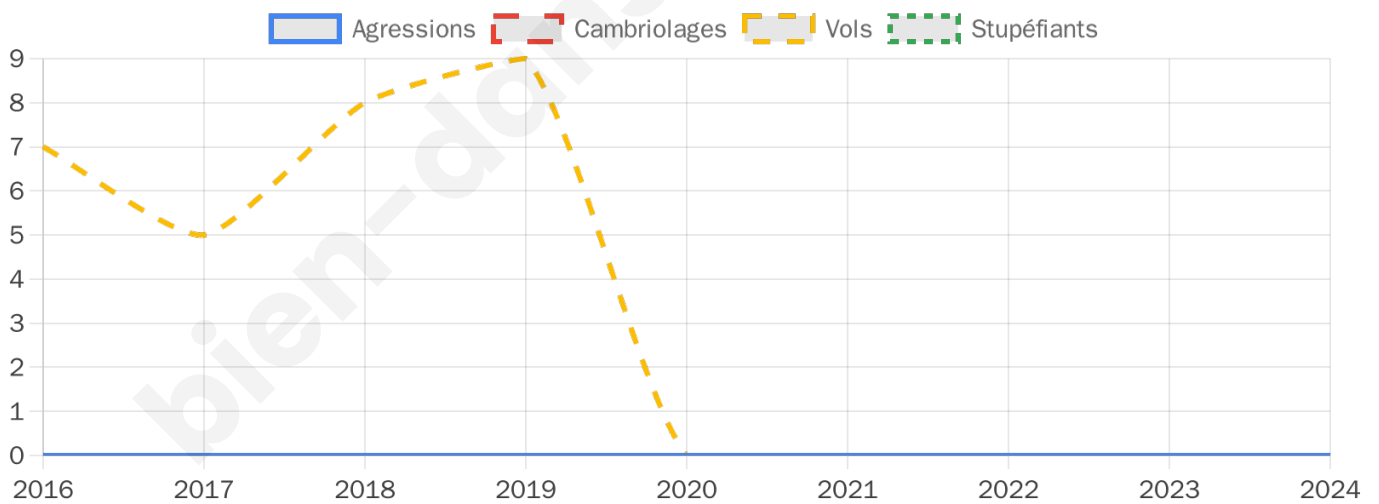
0



Stupéfiants

0

Evolution du nombre d'infractions



Pour comparer

(en proportion du nombre d'habitants)



Sources : Bases statistiques communale, départementale et régionale de la délinquance enregistrée par la police et la gendarmerie nationales selon les dernières parutions officielles de 2025 portant sur l'année 2024 ([data.gouv](https://data.gouv.fr)).

Agressions physiques / sexuelles : Violences sexuelles, coups et blessures volontaires intrafamiliaux, coups et blessures volontaires, autres coups, blessures volontaires et vols violents sans arme.

Cambriolages : Cambriolages de logements.

Vols : Vols avec armes, vols d'accessoires sur véhicules, vols dans les véhicules, vols de véhicules, vols sans violence contre des personnes, destructions, dégradations volontaires et escroqueries.

Stupéfiants : Trafic de stupéfiants dont (AFD) et usage de stupéfiants.

Services à la population



Commerce

Hypermarché	X Davézieux 10km
Supermarché	X Satillieu 4km
Superette	X Quintenas 3km
Boulangerie	X Préaux 3km
Boucherie	X Quintenas 3km
Restaurant	1
Garage	X Satillieu 2km
Station-service	X Satillieu 4km
Banque	X Satillieu 4km
La poste	1
Coiffeur	3
Tabac	X Quintenas 3km
Bars / discothèque	1
Bibliothèque	X Annonay 10km
Cinéma	X Annonay 8km
Vétérinaire	X Roiffieux 7km



Santé

Pharmacie	X Quintenas 3km
Hôpital	X Annonay 8km
Laboratoire d'analyses médicales	X Annonay 8km
Etablissement pour handicapé	X Roiffieux 6km
EHPA	X Satillieu 5km
Médecin	X Quintenas 3km
Dentiste	X Quintenas 3km
Chirurgien	X Saint-Étienne-de-Valoux 13km
Dermatologue	X Le Péage-de-Roussillon 25km
Anesthésiste	X Roussillon 25km
Gastro-entérologue	X Tournon-sur-Rhône 18km
Gynécologue	X Annonay 10km
Cancérologue	X Valence 34km
Neurologue	X Guilherand-Granges 31km
Ophtalmologue	X Annonay 10km
ORL	X Annonay 8km
Cardiologue	X Annonay 8km
Pédiatre	X Annonay 10km
Pneumologue	X Annonay 9km
Psychologue	X Annonay 8km
Radiologue	X Annonay 10km
Rhumatologue	X Guilherand-Granges 31km
Sage-femme	X Quintenas 3km



Éducation

Crèche	1
Ecole maternelle Public	X Annonay 8km
Ecole maternelle Privé	X Planfoy 30km
Ecole primaire Public	1
Ecole primaire Privé	X Quintenas 3km
Collège Public	X Annonay 9km
Collège Privé	X Satillieu 4km
Lycée Public	X Annonay 9km
Lycée Privé	X Annonay 8km

Sources : Base Sirene des entreprises et de leurs établissements selon les dernières parutions officielles de 2025 portant sur l'année 2024 ([data.gouv](#)). Liste, localisation et tarifs des professionnels de santé selon les dernières parutions officielles de 2025 portant sur l'année 2024 ([opendatasoft](#)) et FINISS Extraction du Fichier des établissements selon les dernières parutions officielles de 2025 portant sur l'année 2024 ([data.gouv](#)). Adresse et géolocalisation des établissements d'enseignement du premier et second degrés selon les dernières parutions officielles de 2025 portant sur l'année 2024 ([data.education.gouv](#))

Villes autour de Saint-Romain-d'Ay

Ville	Habitants	Superficie	Pop densité	Pop active	Taux chômage	Revenu moyen	Prix immobilier
Quintenas	1 770	14 km ²	126 h/km ²	44.7%	2.6%	22 210 €/an	1 615 €/m ²
Préaux (1 avis)	708	22 km ²	32 h/km ²	45.8%	4.1%	22 320 €/an	1 554 €/m ²
Saint-Alban-d'Ay (1 avis)	1 384	23 km ²	60 h/km ²	50.4%	2.2%	22 660 €/an	1 467 €/m ²
Saint-Jeure-d'Ay	495	6 km ²	83 h/km ²	48.7%	3.8%	22 200 €/an	1 985 €/m ²
Satillieu	1 534	32 km ²	48 h/km ²	39.6%	5%	21 530 €/an	1 391 €/m ²
Ardoix (1 avis)	1 308	12 km ²	109 h/km ²	47.2%	3.6%	22 290 €/an	1 655 €/m ²
Vernosc-lès-Annonay (1 avis)	2 725	16 km ²	170 h/km ²	45.6%	2.9%	23 840 €/an	1 733 €/m ²
Annonay (23 avis)	17 274	21 km ²	823 h/km ²	39.7%	6.7%	19 880 €/an	1 269 €/m ²
Saint-Victor (2 avis)	968	31 km ²	31 h/km ²	46.9%	4.2%	20 800 €/an	1 320 €/m ²
Roiffieux	2 743	19 km ²	144 h/km ²	43.9%	3.1%	24 140 €/an	1 859 €/m ²
Eclassan (1 avis)	1 054	15 km ²	70 h/km ²	46.1%	2.5%	23 380 €/an	1 546 €/m ²
Vaudevant	223	12 km ²	19 h/km ²	39.9%	4.5%	21 830 €/an	1 593 €/m ²
Étables (2 avis)	1 000	15 km ²	67 h/km ²	47.3%	3.1%	21 900 €/an	1 875 €/m ²
Cheminas (1 avis)	423	9 km ²	47 h/km ²	45.9%	3.8%	20 860 €/an	1 472 €/m ²
Saint-Symphorien-de-Mahun	116	19 km ²	6 h/km ²	37.9%	1.7%	19 590 €/an	1 803 €/m ²

bien-dans-ma-ville.fr



Vous aimez votre ville ? Notez-la !

Et faites-nous part de vos remarques constructives



Avec

BIEN dans ma **VILLE** 