



Version web

# Ville de Saint-Rirand

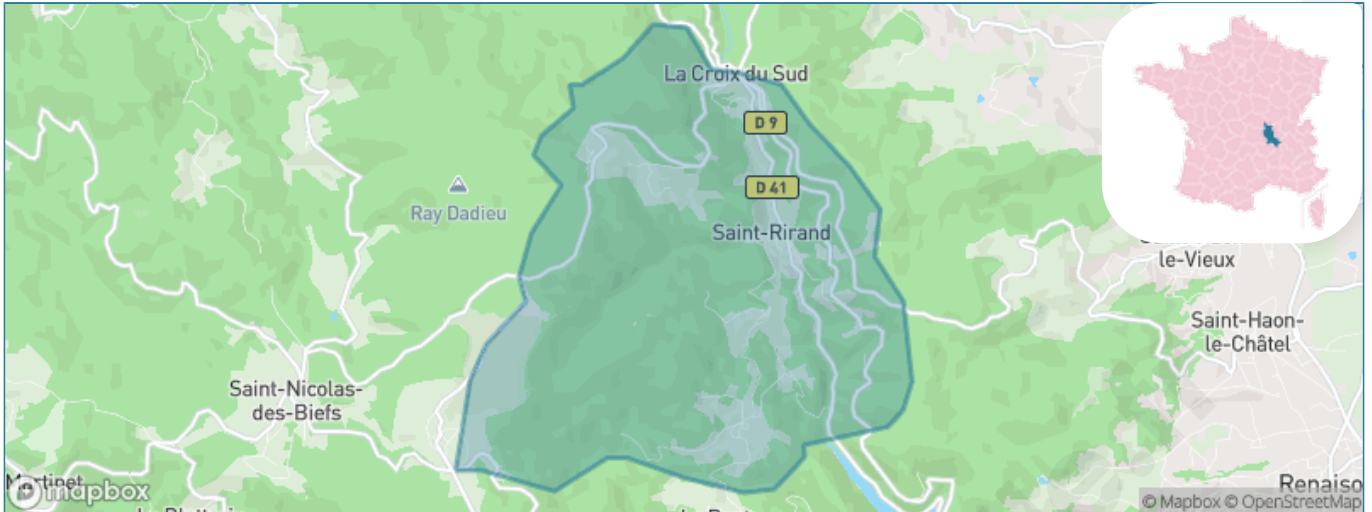
Présenté par

**BIEN** dans  
ma **VILLE** 

# Sommaire

Situation géographique .....	3
Statistiques sur la population .....	4
Evolution du nombre d'habitants .....	4
Tranche d'âge .....	5
0-14 ans .....	5
15-29 ans .....	5
30-44 ans .....	5
45-59 ans .....	5
60-74 ans .....	5
75-89 ans .....	5
90 ans et + .....	5
Activité professionnelle .....	5
Agriculteurs .....	5
Artisans, Commerçants .....	5
Cadres et sup. ....	5
Professions intermédiaires .....	5
Employé .....	5
Ouvrier .....	5
Retraité .....	5
Autres .....	5
Niveau de diplôme .....	6
Sans diplôme ou CEP .....	6
Brevet, BEPC, DNB .....	6
CAP-BEP ou équivalent .....	6
BAC ou équivalent .....	6
BAC+2 .....	6
BAC+3 ou +4 .....	6
BAC+5 ou plus .....	6
Composition des ménages .....	6
Couple sans enfant .....	6
Couple avec enfant(s) .....	6
Famille monoparentale .....	6
Colocation / Autre .....	6
Personnes seules .....	6
Profils électoraux .....	7
Premier tour .....	7
Sécurité .....	8
Evolution du nombre d'infractions .....	8
Pour comparer .....	9
Services à la population .....	10
Commerce .....	10
Éducation .....	10
Villes autour de Saint-Rirand .....	11

# Situation géographique



## i Informations clés

- **Région** : Auvergne-Rhône-Alpes
- **Département** : Loire
- **Code postal** : 42370
- **Superficie** : 16 km<sup>2</sup>



**Loire**  
LE DÉPARTEMENT

# Statistiques sur la population



Nombre d'habitants

**132**



Age moyen

**48 ans**



Pop active

**44.7%**



Taux chômage

**11.3%**



Pop densité

**8 h/km<sup>2</sup>**



Revenu moyen

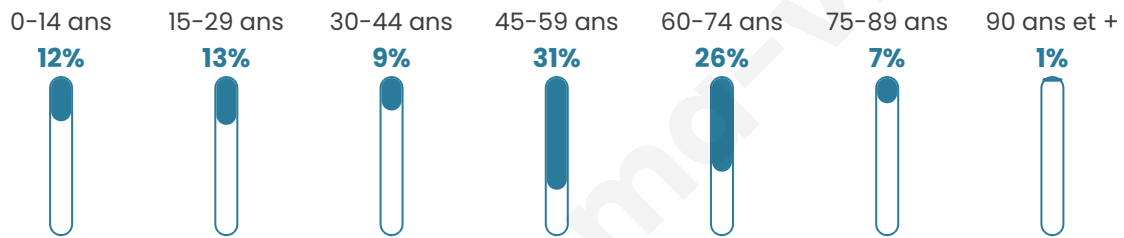
**17 970 €/an**

## Evolution du nombre d'habitants

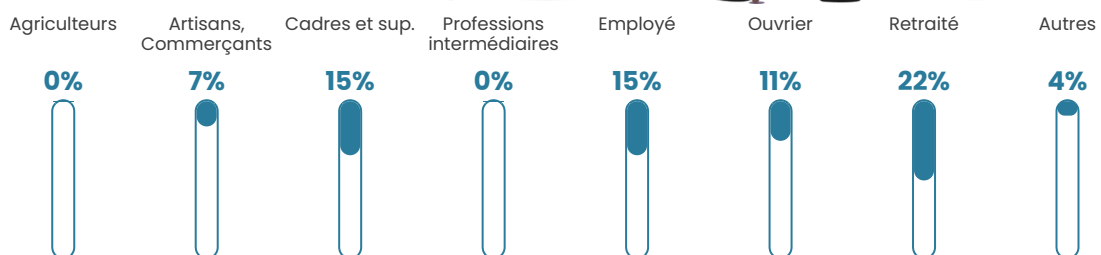


Sources : Institut national de la statistique et des études économiques (insee) selon Les dernières parutions officielles de 2024 portant sur les années 2020, 2021 et 2022.


## Tranche d'âge




## Activité professionnelle



## Niveau de diplôme



## Composition des ménages



# Profils électoraux

## Premier tour

	Marine LE PEN	28.00 %
	Jean-Luc MÉLENCHON	22.00 %
	Emmanuel MACRON	16.00 %
	Jean LASSALLE	10.00 %
	Éric ZEMMOUR	10.00 %
	Fabien ROUSSEL	5.00 %
	Anne HIDALGO	3.00 %
	Nicolas DUPONT-AIGNAN	3.00 %
	Philippe POUTOU	2.00 %
	Valérie PÉCRESSE	1.00 %
	Nathalie ARTHAUD	0.00 %
	Yannick JADOT	0.00 %



### 120 inscrits

Participation : 84.17%

Votes blancs : 0.00%

Votes nuls : 0.99%

## Second tour

	Emmanuel MACRON	38,36 %
	Marine LE PEN	61,64 %

### 121 inscrits

Participation : 78.51%

Votes blancs : 21.05%

Votes nuls : 2.11%

# Sécurité



Agressions physiques / sexuelles

0



Cambriolages

0



Vols / dégradations

0



Stupéfiants

0

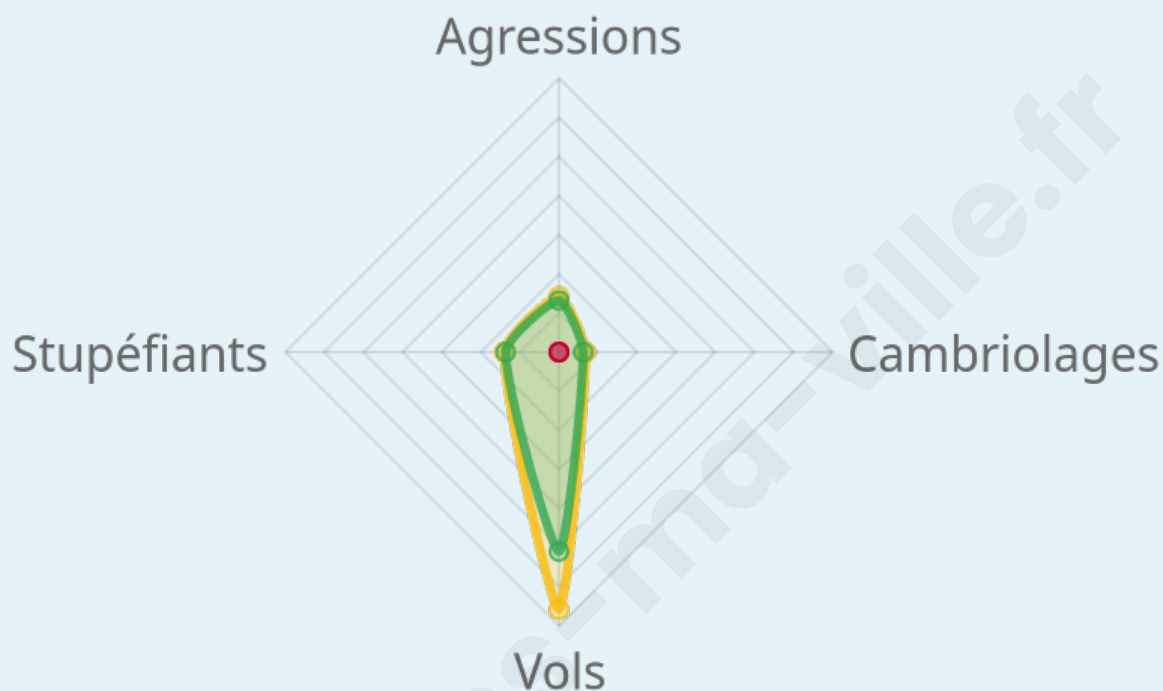
## Evolution du nombre d'infractions



## Pour comparer

(en proportion du nombre d'habitants)

Ville  Département  Région



Sources : Bases statistiques communale, départementale et régionale de la délinquance enregistrée par la police et la gendarmerie nationales selon les dernières parutions officielles de 2025 portant sur l'année 2024 ([data.gouv](https://data.gouv.fr)).

Agressions physiques / sexuelles : Violences sexuelles, coups et blessures volontaires intrafamiliaux, coups et blessures volontaires, autres coups, blessures volontaires et vols violents sans arme.

Cambriolages : Cambriolages de logements.

Vols : Vols avec armes, vols d'accessoires sur véhicules, vols dans les véhicules, vols de véhicules, vols sans violence contre des personnes, destructions, dégradations volontaires et escroqueries.

Stupéfiants : Trafic de stupéfiants dont (AFD) et usage de stupéfiants.

# Services à la population



## Commerce

Hypermarché	X <a href="#">Riorges</a> 16km
Supermarché	X <a href="#">Renaison</a> 6km
Superette	X <a href="#">Saint-Haon-le-Vieux</a> 4km
Boulangerie	X <a href="#">Ambierle</a> 6km
Boucherie	X <a href="#">Saint-Haon-le-Vieux</a> 5km
Restaurant	1
Garage	X <a href="#">Sevrai</a> 3km
Station-service	X <a href="#">Saint-Haon-le-Châtel</a> 5km
Banque	X <a href="#">Renaison</a> 6km
La poste	X <a href="#">Renaison</a> 6km
Coiffeur	1
Tabac	X <a href="#">Ambierle</a> 5km
Bars / discothèque	X <a href="#">Saint-Haon-le-Châtel</a> 5km
Bibliothèque	X <a href="#">Pouilly-les-Nonains</a> 11km
Cinéma	X <a href="#">Roanne</a> 17km
Vétérinaire	X <a href="#">Saint-Germain-Lespinasse</a> 10km



## Santé

Pharmacie	X <a href="#">Renaison</a> 7km
Hôpital	X <a href="#">Mably</a> 17km
Laboratoire d'analyses médicales	X <a href="#">Roanne</a> 16km
Etablissement pour handicapé	X <a href="#">Renaison</a> 6km
EHPA	X <a href="#">Renaison</a> 6km
Médecin	X <a href="#">Ambierle</a> 5km
Dentiste	X <a href="#">Renaison</a> 6km
Chirurgien	X <a href="#">Roanne</a> 16km
Dermatologue	X <a href="#">Roanne</a> 17km
Anesthésiste	X <a href="#">Roanne</a> 16km
Gastro-entérologue	X <a href="#">Roanne</a> 16km
Gynécologue	X <a href="#">Roanne</a> 16km
Cancérologue	X <a href="#">Clermont-Ferrand</a> 65km
Neurologue	X <a href="#">Roanne</a> 16km
Ophthalmologue	X <a href="#">Roanne</a> 16km
ORL	X <a href="#">Roanne</a> 16km
Cardiologue	X <a href="#">Roanne</a> 16km
Pédiatre	X <a href="#">Riorges</a> 17km
Pneumologue	X <a href="#">Vichy</a> 33km
Psychologue	X <a href="#">Saint-Romain-la-Motte</a> 10km
Radiologue	X <a href="#">Roanne</a> 16km
Rhumatologue	X <a href="#">Roanne</a> 16km
Sage-femme	X <a href="#">Renaison</a> 7km



## Éducation

Crèche	X <a href="#">Renaison</a> 6km
Ecole maternelle Public	X <a href="#">Renaison</a> 6km
Ecole maternelle Privé	X <a href="#">Montbrison</a> 54km
Ecole primaire Public	X <a href="#">Les Noës</a> 3km
Ecole primaire Privé	X <a href="#">Saint-Germain-Lespinasse</a> 10km
Collège Public	X <a href="#">Renaison</a> 6km
Collège Privé	X <a href="#">Roanne</a> 17km
Lycée Public	X <a href="#">Roanne</a> 17km
Lycée Privé	X <a href="#">Le Mayet-de-Montagne</a> 14km

Sources : Base Sirene des entreprises et de leurs établissements selon les dernières parutions officielles de 2025 portant sur l'année 2024 ([data.gouv](#)). Liste, localisation et tarifs des professionnels de santé selon les dernières parutions officielles de 2025 portant sur l'année 2024 ([opendatasoft](#)) et FINISS Extraction du Fichier des établissements selon les dernières parutions officielles de 2025 portant sur l'année 2024 ([data.gouv](#)). Adresse et géolocalisation des établissements d'enseignement du premier et second degrés selon les dernières parutions officielles de 2025 portant sur l'année 2024 ([data.education.gouv](#))

## Villes autour de Saint-Rirand

Ville	Habitants	Superficie	Pop densité	Pop active	Taux chômage	Revenu moyen	Prix immobilier
Les Noës	209	15 km <sup>2</sup>	14 h/km <sup>2</sup>	49.8%	2.9%	20 940 €/an	971 €/m <sup>2</sup>
Saint-Nicolas-des-Biefs	146	28 km <sup>2</sup>	5 h/km <sup>2</sup>	34.9%	6.2%	18 720 €/an	1 261 €/m <sup>2</sup>
Saint-Haon-le-Vieux	953	16 km <sup>2</sup>	60 h/km <sup>2</sup>	47.1%	3.3%	25 390 €/an	1 326 €/m <sup>2</sup>
Saint-Haon-le-Châtel	625	0 km <sup>2</sup>	625 h/km <sup>2</sup>	47.2%	5.9%	22 860 €/an	1 290 €/m <sup>2</sup>
Ambierle (1 avis)	1 865	30 km <sup>2</sup>	62 h/km <sup>2</sup>	47%	4.8%	22 250 €/an	1 390 €/m <sup>2</sup>
Renaison (5 avis)	3 231	23 km <sup>2</sup>	140 h/km <sup>2</sup>	41.4%	3.4%	23 970 €/an	1 439 €/m <sup>2</sup>
Saint-Bonnet-des-Quarts	340	32 km <sup>2</sup>	11 h/km <sup>2</sup>	41.2%	2.6%	20 830 €/an	1 207 €/m <sup>2</sup>
Saint-André-d'Apchon (3 avis)	1 966	13 km <sup>2</sup>	151 h/km <sup>2</sup>	44.2%	3.4%	24 590 €/an	1 343 €/m <sup>2</sup>
Arçon	106	19 km <sup>2</sup>	6 h/km <sup>2</sup>	54.7%	12.3%	17 840 €/an	926 €/m <sup>2</sup>
Saint-Forgeux-Lespinasse	590	16 km <sup>2</sup>	37 h/km <sup>2</sup>	51.4%	2.9%	21 980 €/an	1 394 €/m <sup>2</sup>
La Chabanne	169	20 km <sup>2</sup>	8 h/km <sup>2</sup>	40.8%	8.9%	17 170 €/an	800 €/m <sup>2</sup>
Saint-Germain-Lespinasse (3 avis)	1 225	15 km <sup>2</sup>	82 h/km <sup>2</sup>	46.4%	2.8%	22 090 €/an	1 419 €/m <sup>2</sup>
Saint-Alban-les-Eaux	912	7 km <sup>2</sup>	130 h/km <sup>2</sup>	44.2%	2.9%	24 210 €/an	1 505 €/m <sup>2</sup>
Changy (2 avis)	690	13 km <sup>2</sup>	53 h/km <sup>2</sup>	45.7%	3.9%	21 430 €/an	1 334 €/m <sup>2</sup>
Saint-Romain-la-Motte	1 436	27 km <sup>2</sup>	53 h/km <sup>2</sup>	44.6%	2%	24 040 €/an	1 599 €/m <sup>2</sup>

bien-dans-ma-ville.fr



# **Vous aimez votre ville ? Notez-la !**

Et faites-nous part de vos remarques constructives



Avec

**BIEN** dans ma **VILLE** 