



Version web

Ville de Saint-Remy-du-Nord

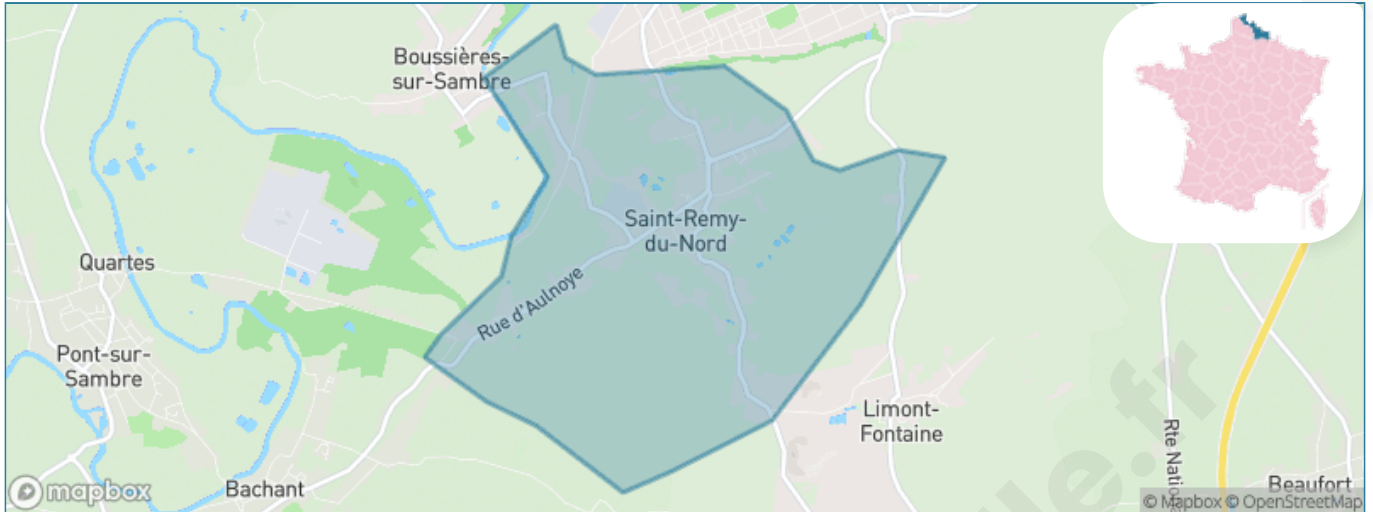
Présenté par

BIEN dans ma **VILLE** 

Sommaire

Situation géographique	3
Statistiques sur la population	4
Evolution du nombre d'habitants	4
Tranche d'âge	5
0-14 ans	5
15-29 ans	5
30-44 ans	5
45-59 ans	5
60-74 ans	5
75-89 ans	5
90 ans et +	5
Activité professionnelle	5
Agriculteurs	5
Artisans, Commerçants	5
Cadres et sup.	5
Professions intermédiaires	5
Employé	5
Ouvrier	5
Retraité	5
Autres	5
Niveau de diplôme	6
Sans diplôme ou CEP	6
Brevet, BEPC, DNB	6
CAP-BEP ou équivalent	6
BAC ou équivalent	6
BAC+2	6
BAC+3 ou +4	6
BAC+5 ou plus	6
Composition des ménages	6
Couple sans enfant	6
Couple avec enfant(s)	6
Famille monoparentale	6
Colocation / Autre	6
Personnes seules	6
Profil électoraux	7
Premier tour	7
Sécurité	8
Evolution du nombre d'infractions	8
Pour comparer	9
Services à la population	10
Commerce	10
Éducation	10
Villes autour de Saint-Remy-du-Nord	11
Avis sur la ville de Saint-Remy-du-Nord	12
Moyenne par critère	12
Villes autour de Saint-Remy-du-Nord	12
Répartition des avis par note	12
Répartition des avis par note	12

Situation géographique



i Informations clés

- **Région** : Hauts-de-France
- **Département** : Nord
- **Code postal** : 59330
- **Superficie** : 5 km²



Région
Hauts-de-France



Statistiques sur la population



Nombre d'habitants

1 054



Age moyen

43 ans



Pop active

43.5%



Taux chômage

7.4%



Pop densité

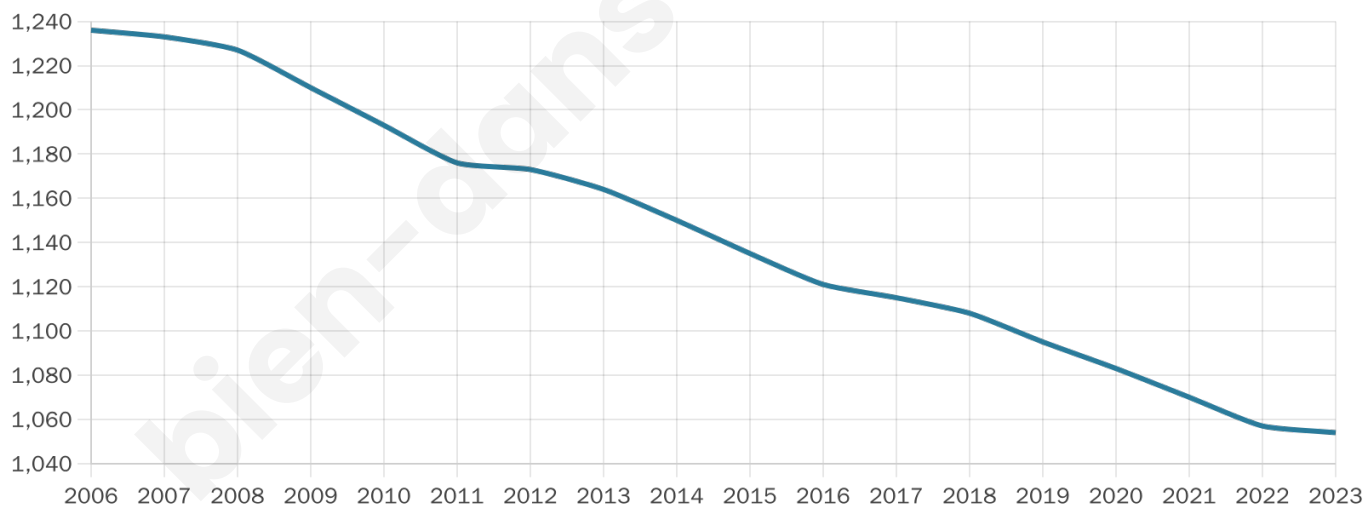
211 h/km²



Revenu moyen

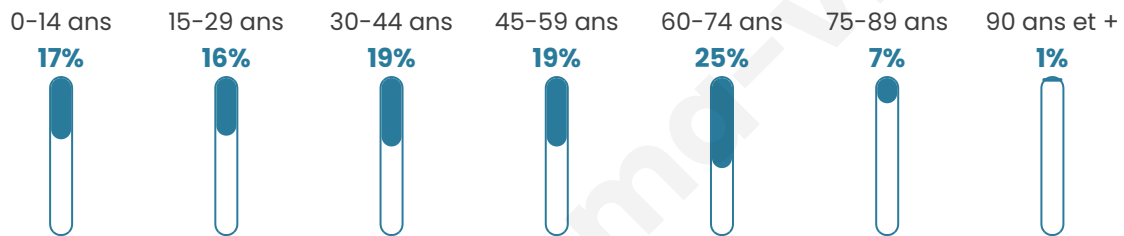
21 840 €/an

Evolution du nombre d'habitants

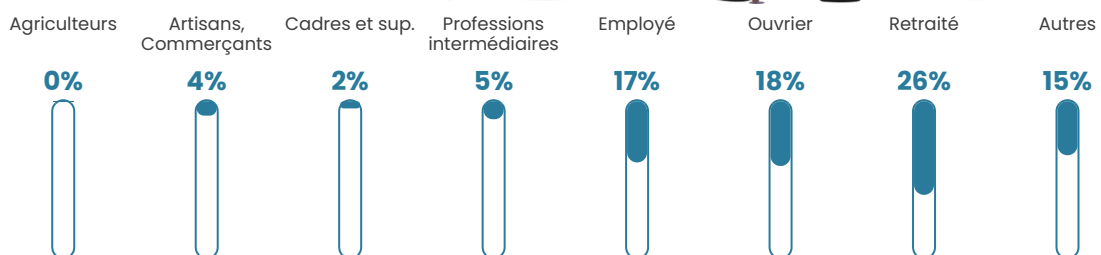


Sources : Institut national de la statistique et des études économiques (insee) selon Les dernières parutions officielles de 2024 portant sur les années 2020, 2021 et 2022.


Tranche d'âge




Activité professionnelle



Niveau de diplôme















Composition des ménages



Profils électoraux

Premier tour

	Marine LE PEN	46.97 %
	Emmanuel MACRON	21.60 %
	Jean-Luc MÉLENCHON	9.66 %
	Éric ZEMMOUR	6.38 %
	Fabien ROUSSEL	4.09 %
	Nicolas DUPONT-AIGNAN	3.76 %
	Valérie PÉCRESSE	2.78 %
	Jean LASSALLE	2.13 %
	Yannick JADOT	0.82 %
	Nathalie ARTHAUD	0.65 %
	Anne HIDALGO	0.65 %
	Philippe POUTOU	0.49 %



804 inscrits

Participation : 77.49%

Votes blancs : 1.44%

Votes nuls : 0.48%

Second tour

	Emmanuel MACRON	67,57 %
	Marine LE PEN	32,43 %

804 inscrits

Participation : 78.86%

Votes blancs : 4.73%

Votes nuls : 1.89%

Sécurité



Agressions physiques / sexuelles

0



Cambriolages

0



Vols / dégradations

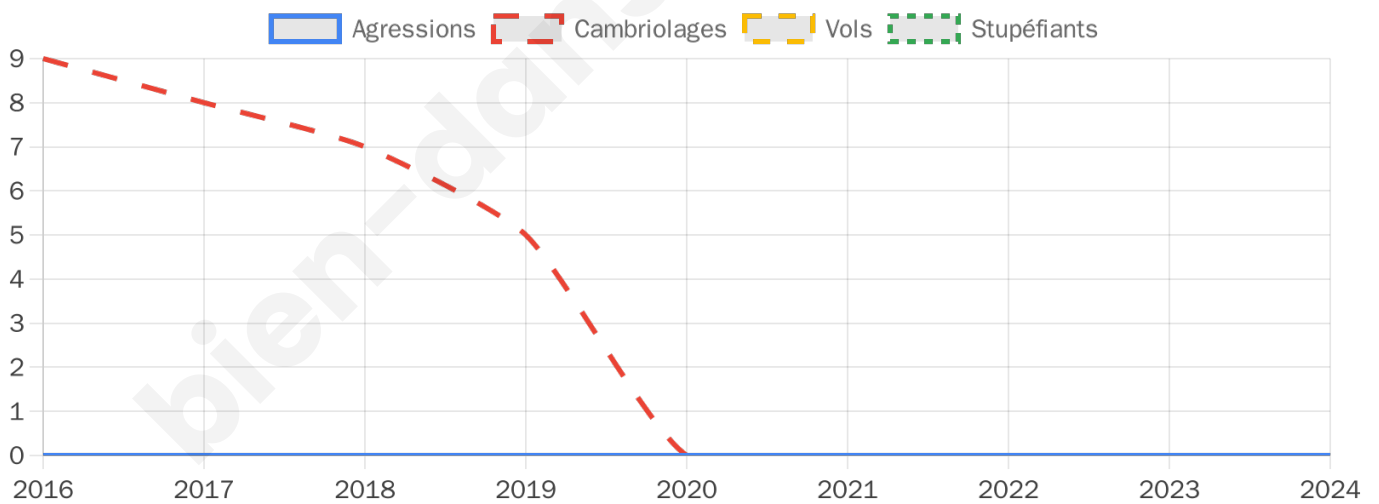
0



Stupéfiants

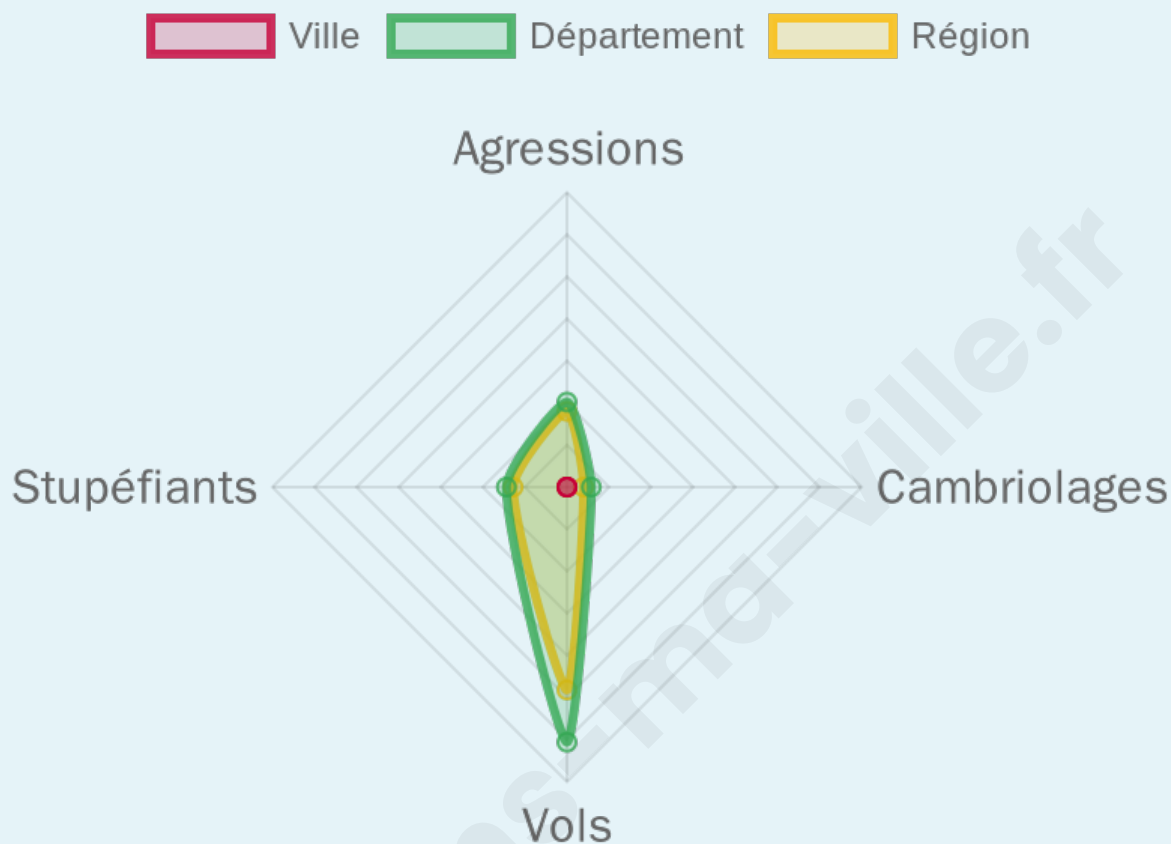
0

Evolution du nombre d'infractions



Pour comparer

(en proportion du nombre d'habitants)



Sources : Bases statistiques communale, départementale et régionale de la délinquance enregistrée par la police et la gendarmerie nationales selon les dernières parutions officielles de 2025 portant sur l'année 2024 ([data.gouv](https://data.gouv.fr)).

Agressions physiques / sexuelles : Violences sexuelles, coups et blessures volontaires intrafamiliaux, coups et blessures volontaires, autres coups, blessures volontaires et vols violents sans arme.

Cambriolages : Cambriolages de logements.

Vols : Vols avec armes, vols d'accessoires sur véhicules, vols dans les véhicules, vols de véhicules, vols sans violence contre des personnes, destructions, dégradations volontaires et escroqueries.

Stupéfiants : Trafic de stupéfiants dont (AFD) et usage de stupéfiants.

Services à la population



Commerce

Hypermarché	X Louvroil 3km
Supermarché	X Hautmont 2km
Superette	X Hautmont 1km
Boulangerie	X Limont-Fontaine 2km
Boucherie	X Hautmont 1km
Restaurant	X Hautmont 2km
Garage	1
Station-service	X Hautmont 2km
Banque	X Hautmont 2km
La poste	X Hautmont 1km
Coiffeur	2
Tabac	X Ferrière-la-Grande 6km
Bars / discothèque	1
Bibliothèque	X Assevent 9km
Cinéma	X Hautmont 2km
Vétérinaire	X Hautmont 2km



Santé

Pharmacie	X Hautmont 1km
Hôpital	X Hautmont 3km
Laboratoire d'analyses médicales	X Hautmont 2km
Etablissement pour handicapé	X Hautmont 1km
EHPA	X Hautmont 3km
Médecin	X Hautmont 1km
Dentiste	X Hautmont 1km
Chirurgien	X Maubeuge 6km
Dermatologue	X Maubeuge 6km
Anesthésiste	X Maubeuge 7km
Gastro-entérologue	X Maubeuge 8km
Gynécologue	X Maubeuge 7km
Cancérologue	X Valenciennes 31km
Neurologue	X Maubeuge 7km
Ophthalmologue	X Maubeuge 6km
ORL	X Maubeuge 6km
Cardiologue	X Maubeuge 7km
Pédiatre	X Hautmont 2km
Pneumologue	X Maubeuge 5km
Psychologue	X Maubeuge 7km
Radiologue	X Maubeuge 6km
Rhumatologue	X Maubeuge 4km
Sage-femme	X Aulnoye-Aymeries 6km



Éducation

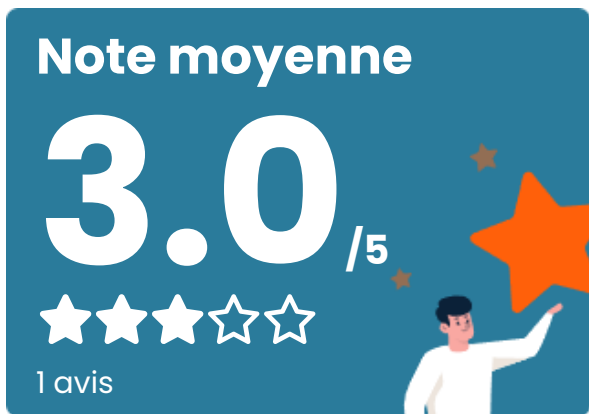
Crèche	X Hautmont 2km
Ecole maternelle Public	X Hautmont 1km
Ecole maternelle Privé	X Genech 59km
Ecole primaire Public	1
Ecole primaire Privé	X Hautmont 2km
Collège Public	X Hautmont 1km
Collège Privé	X Maubeuge 6km
Lycée Public	X Hautmont 2km
Lycée Privé	X Maubeuge 6km

Sources : Base Sirene des entreprises et de leurs établissements selon les dernières parutions officielles de 2025 portant sur l'année 2024 ([data.gouv](#)). Liste, localisation et tarifs des professionnels de santé selon les dernières parutions officielles de 2025 portant sur l'année 2024 ([opendatasoft](#)) et FINISS Extraction du Fichier des établissements selon les dernières parutions officielles de 2025 portant sur l'année 2024 ([data.gouv](#)). Adresse et géolocalisation des établissements d'enseignement du premier et second degrés selon les dernières parutions officielles de 2025 portant sur l'année 2024 ([data.education.gouv](#))

Villes autour de Saint-Remy-du-Nord

Ville	Habitants	Superficie	Pop densité	Pop active	Taux chômage	Revenu moyen	Prix immobilier
Hautmont (5 avis)	14 152	12 km ²	1 179 h/km ²	39.6%	11.3%	16 280 €/an	1 026 €/m ²
Boussières-sur-Sambre (1 avis)	522	3 km ²	174 h/km ²	43.7%	5.9%	24 430 €/an	1 650 €/m ²
Écuélin	145	3 km ²	48 h/km ²	55.2%	4.1%	24 840 €/an	1 959 €/m ²
Limont-Fontaine	525	6 km ²	88 h/km ²	46.7%	7%	22 650 €/an	1 515 €/m ²
Éclaiibes (1 avis)	269	4 km ²	67 h/km ²	46.1%	3%	24 600 €/an	1 126 €/m ²
Neuf-Mesnil	1 286	1 km ²	1 286 h/km ²	43.5%	9.9%	18 560 €/an	883 €/m ²
Beaufort	995	12 km ²	83 h/km ²	47.8%	4.8%	23 640 €/an	1 328 €/m ²
Bachant (1 avis)	2 230	9 km ²	248 h/km ²	43.6%	7.8%	18 880 €/an	1 273 €/m ²
Vieux-Mesnil	641	6 km ²	107 h/km ²	48.8%	5.8%	22 490 €/an	1 616 €/m ²
Hargnies	599	5 km ²	120 h/km ²	53.3%	3.5%	25 580 €/an	1 633 €/m ²
Louvroil (3 avis)	6 294	5 km ²	1 259 h/km ²	37.2%	13.9%	15 180 €/an	1 030 €/m ²
Pont-sur-Sambre (2 avis)	2 371	11 km ²	216 h/km ²	47.1%	6.2%	20 670 €/an	1 128 €/m ²
Ferrière-la-Grande (2 avis)	5 131	10 km ²	513 h/km ²	44.6%	8.9%	19 240 €/an	1 601 €/m ²
Maubeuge (15 avis)	28 767	18 km ²	1 598 h/km ²	38.7%	11.4%	16 320 €/an	1 063 €/m ²
La Longueville (2 avis)	2 057	17 km ²	121 h/km ²	43.8%	3.7%	22 690 €/an	1 497 €/m ²

Avis sur la ville de Saint-Remy-du-Nord



Moyenne par critère



Villes autour de Saint-Remy-du-Nord

Ville	Note globale	Sécurité	Éducation	Sport Loisir	Environnement	Vie pratique
Hautmont (5 avis)	2.8	3.0	3.0	3.0	2.4	2.6
Boussières-sur-Sambre (1 avis)	3.6	4.0	5.0	4.0	4.0	1.0
Écuélin	-	-	-	-	-	-
Limont-Fontaine	-	-	-	-	-	-
Éclaiibes (1 avis)	3.8	4.0	4.0	4.0	4.0	3.0
Neuf-Mesnil	-	-	-	-	-	-
Beaufort	-	-	-	-	-	-
Bachant (1 avis)	3.0	4.0	3.0	4.0	2.0	2.0
Vieux-Mesnil	-	-	-	-	-	-
Hargnies	-	-	-	-	-	-
Louvroil (3 avis)	2.5	2.3	2.7	2.7	1.7	3.3
Pont-sur-Sambre (2 avis)	3.2	2.5	3.0	3.5	3.5	3.5
Ferrière-la-Grande (2 avis)	3.0	3.0	3.5	3.0	3.0	2.5
Maubeuge (15 avis)	2.9	2.7	2.7	2.9	3.3	2.7
La Longueville (2 avis)	3.1	3.5	3.5	3.0	3.0	2.5



Vous aimez votre ville ? Notez-la !

Et faites-nous part de vos remarques constructives



Avec

BIEN dans ma **VILLE** 