



Version web

Ville de Saint-Rémy- Boscrocourt

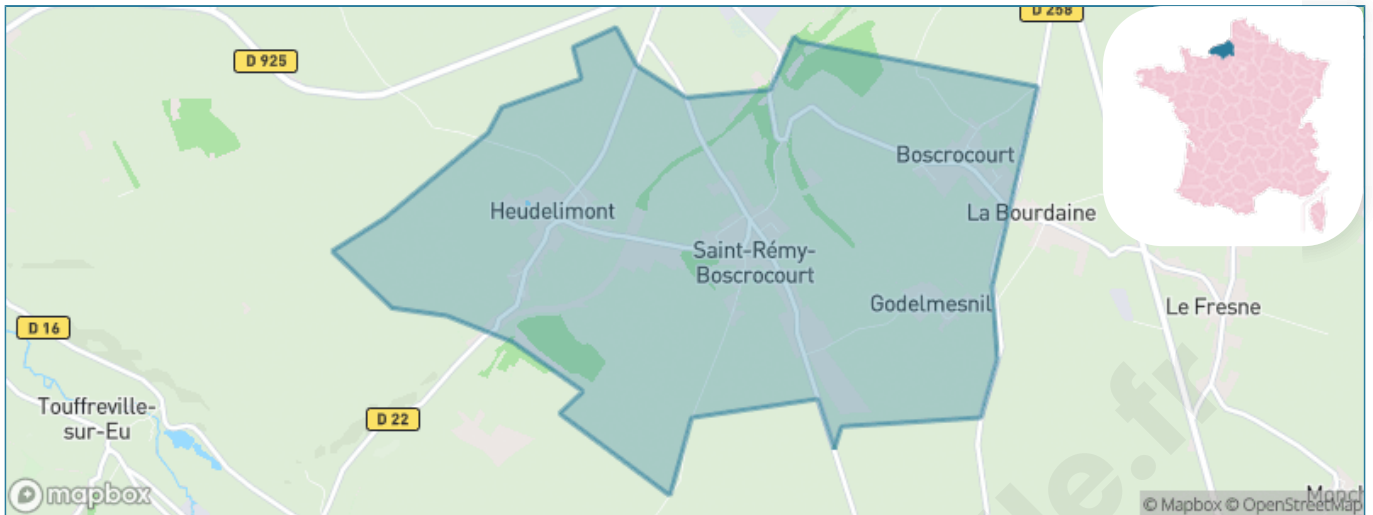
Présenté par

BIEN dans
ma **VILLE** 

Sommaire

Situation géographique	3
Statistiques sur la population	4
Evolution du nombre d'habitants	4
Tranche d'âge	5
0-14 ans	5
15-29 ans	5
30-44 ans	5
45-59 ans	5
60-74 ans	5
75-89 ans	5
90 ans et +	5
Activité professionnelle	5
Agriculteurs	5
Artisans, Commerçants	5
Cadres et sup.	5
Professions intermédiaires	5
Employé	5
Ouvrier	5
Retraité	5
Autres	5
Niveau de diplôme	6
Sans diplôme ou CEP	6
Brevet, BEPC, DNB	6
CAP-BEP ou équivalent	6
BAC ou équivalent	6
BAC+2	6
BAC+3 ou +4	6
BAC+5 ou plus	6
Composition des ménages	6
Couple sans enfant	6
Couple avec enfant(s)	6
Famille monoparentale	6
Colocation / Autre	6
Personnes seules	6
Profils électoraux	7
Premier tour	7
Sécurité	8
Evolution du nombre d'infractions	8
Pour comparer	9
Services à la population	10
Commerce	10
Éducation	10
Villes autour de Saint-Rémy-Boscrocourt	11

Situation géographique



i Informations clés

- **Région** : Normandie
- **Département** : Seine-Maritime
- **Code postal** : 76260
- **Superficie** : 8 km²



Statistiques sur la population



Nombre d'habitants

803



Age moyen

41 ans



Pop active

47.1%



Taux chômage

6.6%



Pop densité

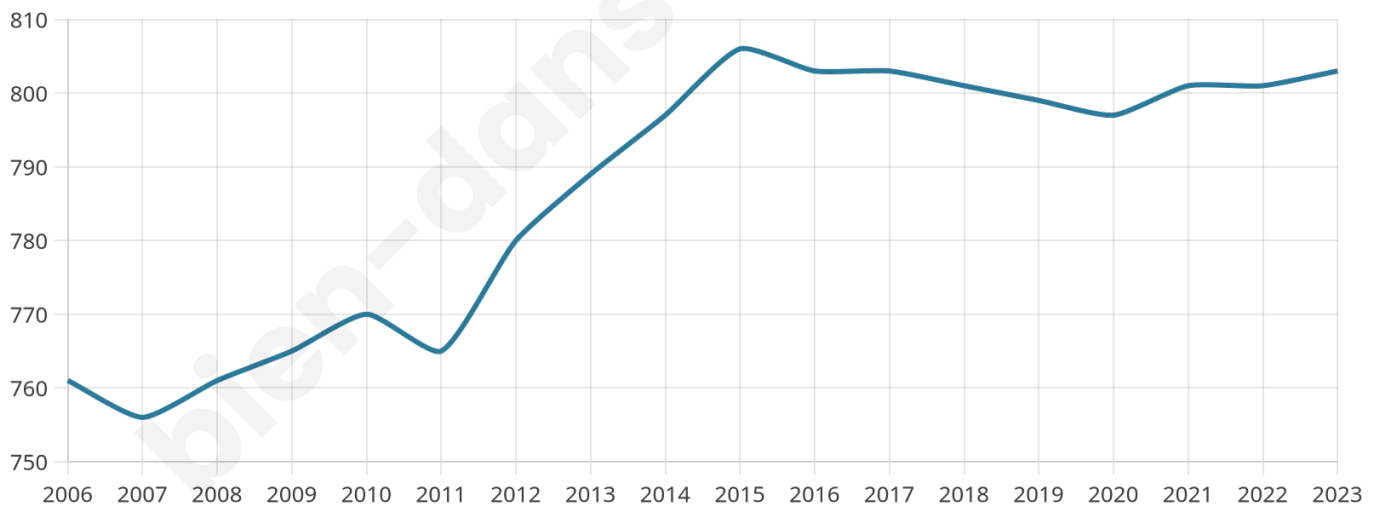
100 h/km²



Revenu moyen

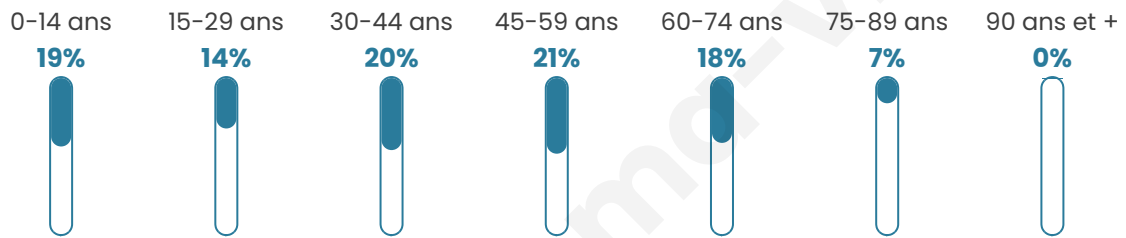
22 780 €/an

Evolution du nombre d'habitants

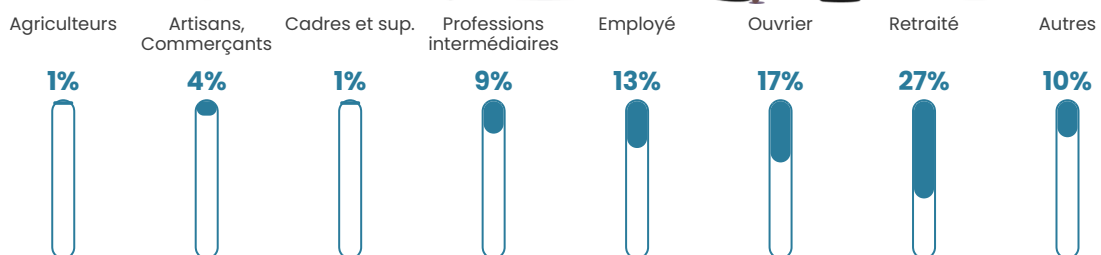


Sources : Institut national de la statistique et des études économiques (insee) selon Les dernières parutions officielles de 2024 portant sur les années 2020, 2021 et 2022.


Tranche d'âge




Activité professionnelle



Niveau de diplôme















Composition des ménages



Profils électoraux

Premier tour

	Marine LE PEN	37.70 %
	Emmanuel MACRON	24.02 %
	Jean-Luc MÉLENCHON	13.09 %
	Valérie PÉCRESSÉ	6.05 %
	Fabien ROUSSEL	4.88 %
	Éric ZEMMOUR	4.88 %
	Jean LASSALLE	3.13 %
	Nicolas DUPONT-AIGNAN	2.15 %
	Anne HIDALGO	1.76 %
	Yannick JADOT	1.56 %
	Nathalie ARTHAUD	0.59 %
	Philippe POUTOU	0.20 %



619 inscrits

Participation : 85.3%

Votes blancs : 2.08%

Votes nuls : 0.95%

Second tour

	Emmanuel MACRON	40,53 %
	Marine LE PEN	59,47 %

619 inscrits

Participation : 85.62%

Votes blancs : 5.85%

Votes nuls : 2.45%

Sécurité



Agressions physiques / sexuelles

0



Cambriolages

0



Vols / dégradations

0



Stupéfiants

0

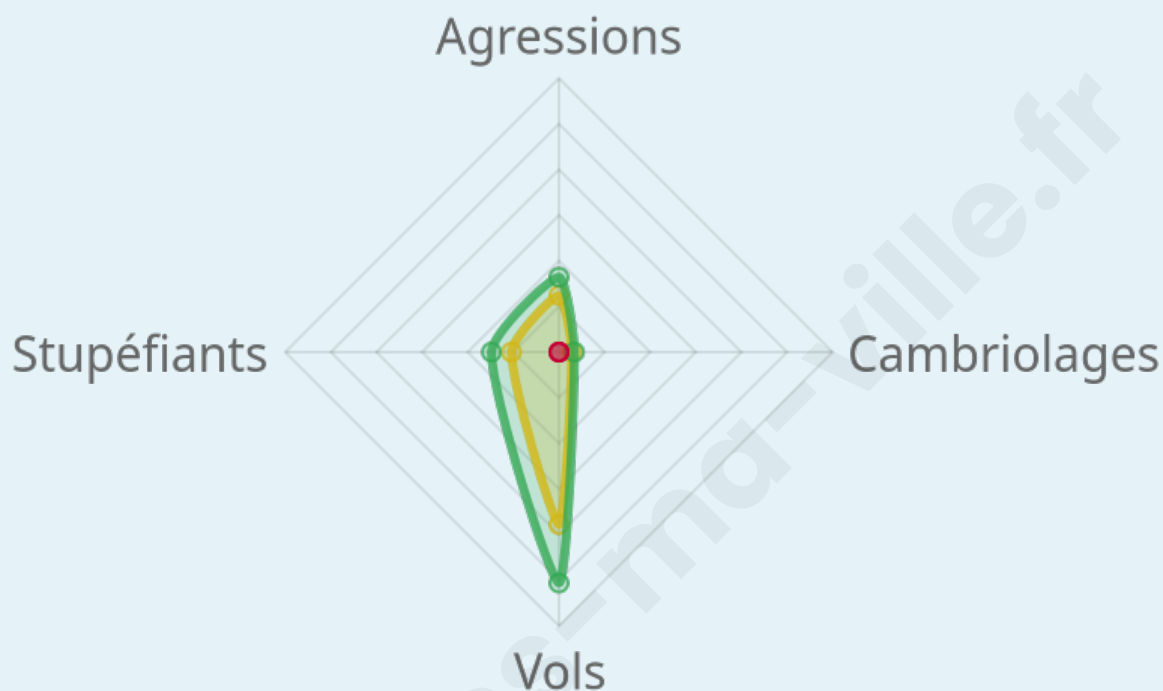
Evolution du nombre d'infractions



Pour comparer

(en proportion du nombre d'habitants)

Ville Département Région



Sources : Bases statistiques communale, départementale et régionale de la délinquance enregistrée par la police et la gendarmerie nationales selon les dernières parutions officielles de 2025 portant sur l'année 2024 ([data.gouv](https://data.gouv.fr)).

Agressions physiques / sexuelles : Violences sexuelles, coups et blessures volontaires intrafamiliaux, coups et blessures volontaires, autres coups, blessures volontaires et vols violents sans arme.

Cambriolages : Cambriolages de logements.

Vols : Vols avec armes, vols d'accessoires sur véhicules, vols dans les véhicules, vols de véhicules, vols sans violence contre des personnes, destructions, dégradations volontaires et escroqueries.

Stupéfiants : Trafic de stupéfiants dont (AFD) et usage de stupéfiants.

Services à la population



Commerce

Hypermarché	X Mers-les-Bains 5km
Supermarché	X Eu 5km
Superette	X Saint-Pierre-en-Val 3km
Boulangerie	X Eu 3km
Boucherie	X Étalondes 2km
Restaurant	1
Garage	X Étalondes 1km
Station-service	X Étalondes 2km
Banque	X Eu 4km
La poste	1
Coiffeur	X Étalondes 1km
Tabac	X Eu 4km
Bars / discothèque	X Étalondes 2km
Bibliothèque	X Saint-Nicolas-d'Aliermont 20km
Cinéma	X Dieppe 25km
Vétérinaire	X Étalondes 1km



Santé

Pharmacie	X Eu 3km
Hôpital	X Eu 4km
Laboratoire d'analyses médicales	X Eu 4km
Etablissement pour handicapé	X Eu 3km
EHPA	X Eu 4km
Médecin	X Eu 4km
Dentiste	X Eu 3km
Chirurgien	X Le Tréport 5km
Dermatologue	X Eu 4km
Anesthésiste	X Le Tréport 4km
Gastro-entérologue	X Saint-Aubin-sur-Scie 27km
Gynécologue	X Dieppe 24km
Cancérologue	X Amiens 66km
Neurologue	X Saint-Valery-sur-Somme 24km
Ophthalmologue	X Villy-sur-Yères 9km
ORL	X Dieppe 25km
Cardiologue	X Dieppe 26km
Pédiatre	X Dieppe 25km
Pneumologue	X Saint-Aubin-sur-Scie 27km
Psychologue	X Mers-les-Bains 6km
Radiologue	X Eu 4km
Rhumatologue	X Dieppe 25km
Sage-femme	X Criell-sur-Mer 7km



Éducation

Crèche	X Eu 4km
Ecole maternelle Public	X Eu 3km
Ecole maternelle Privé	X Amiens 65km
Ecole primaire Public	1
Ecole primaire Privé	X Eu 4km
Collège Public	X Eu 3km
Collège Privé	X Eu 4km
Lycée Public	X Eu 4km
Lycée Privé	X Dieppe 26km

Sources : Base Sirene des entreprises et de leurs établissements selon les dernières parutions officielles de 2025 portant sur l'année 2024 ([data.gouv](#)). Liste, localisation et tarifs des professionnels de santé selon les dernières parutions officielles de 2025 portant sur l'année 2024 ([opendatasoft](#)) et FINISS Extraction du Fichier des établissements selon les dernières parutions officielles de 2025 portant sur l'année 2024 ([data.gouv](#)). Adresse et géolocalisation des établissements d'enseignement du premier et second degrés selon les dernières parutions officielles de 2025 portant sur l'année 2024 ([data.education.gouv](#))

Villes autour de Saint-Rémy-Boscrocourt

Ville	Habitants	Superficie	Pop densité	Pop active	Taux chômage	Revenu moyen	Prix immobilier
Étalondes (1 avis)	1 068	4 km ²	267 h/km ²	43.4%	2.6%	23 900 €/an	1 595 €/m ²
Flocques	729	4 km ²	182 h/km ²	44.7%	4.1%	22 520 €/an	1 873 €/m ²
Saint-Pierre-en-Val (2 avis)	1 088	7 km ²	155 h/km ²	46.9%	4.4%	24 680 €/an	1 474 €/m ²
Eu (11 avis)	6 499	17 km ²	382 h/km ²	39.6%	6.5%	21 700 €/an	1 382 €/m ²
Baromesnil	218	8 km ²	27 h/km ²	40.4%	4.1%	22 110 €/an	1 548 €/m ²
Monchy-sur-Eu	551	9 km ²	61 h/km ²	50.8%	2.7%	22 660 €/an	1 419 €/m ²
Saint-Martin-le-Gaillard	295	17 km ²	17 h/km ²	46.4%	3.1%	24 120 €/an	1 676 €/m ²
Oust-Marest	608	5 km ²	122 h/km ²	43.8%	4.4%	21 270 €/an	1 614 €/m ²
Ponts-et-Marais (2 avis)	783	5 km ²	157 h/km ²	42.5%	6.1%	22 210 €/an	1 516 €/m ²
Canehan	378	6 km ²	63 h/km ²	48.9%	5.8%	22 070 €/an	592 €/m ²
Mers-les-Bains (13 avis)	2 540	5 km ²	508 h/km ²	35.3%	7.9%	19 840 €/an	1 758 €/m ²
Criel-sur-Mer (3 avis)	2 527	21 km ²	120 h/km ²	44.3%	6.7%	22 720 €/an	1 866 €/m ²
Le Tréport (13 avis)	4 378	6 km ²	730 h/km ²	37.1%	7.4%	18 610 €/an	1 572 €/m ²
Touffreville-sur-Eu	226	5 km ²	45 h/km ²	44.7%	3.5%	23 840 €/an	1 731 €/m ²
Cuverville-sur-Yères	193	11 km ²	18 h/km ²	47.7%	2.6%	23 630 €/an	1 146 €/m ²

bien-dans-ma-ville.fr



Vous aimez votre ville ? Notez-la !

Et faites-nous part de vos remarques constructives



Avec

BIEN dans
ma **VILLE** 