



Version web

Ville de Saint-Rémy

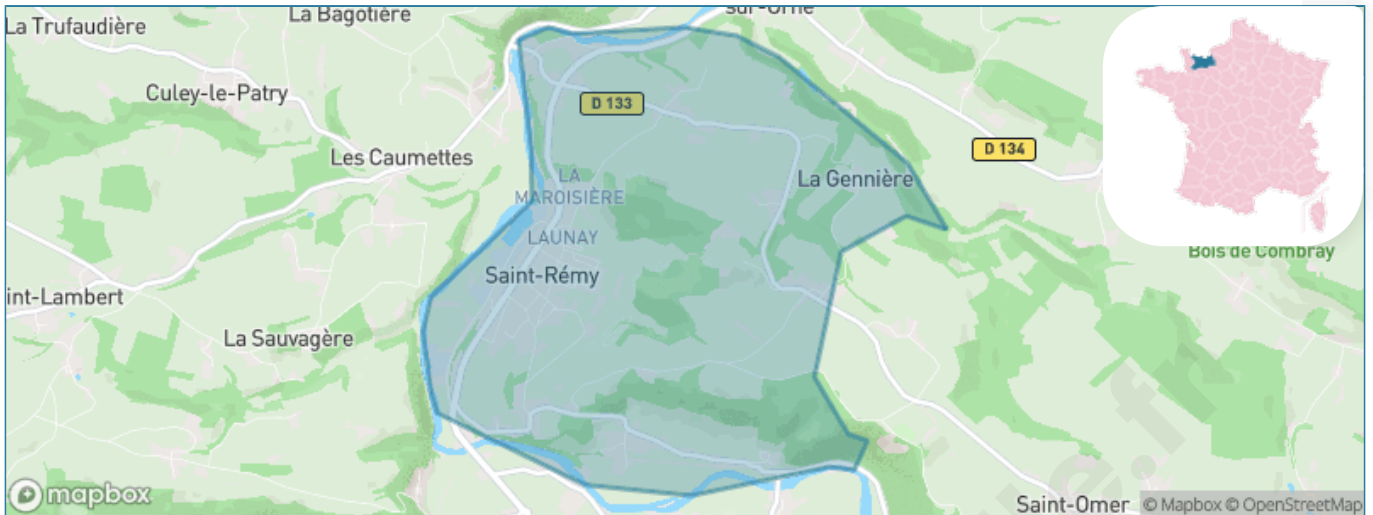
Présenté par

BIEN dans
ma **VILLE** 

Sommaire

Situation géographique	3
Statistiques sur la population	4
Evolution du nombre d'habitants	4
Tranche d'âge	5
0-14 ans	5
15-29 ans	5
30-44 ans	5
45-59 ans	5
60-74 ans	5
75-89 ans	5
90 ans et +	5
Activité professionnelle	5
Agriculteurs	5
Artisans, Commerçants	5
Cadres et sup.	5
Professions intermédiaires	5
Employé	5
Ouvrier	5
Retraité	5
Autres	5
Niveau de diplôme	6
Sans diplôme ou CEP	6
Brevet, BEPC, DNB	6
CAP-BEP ou équivalent	6
BAC ou équivalent	6
BAC+2	6
BAC+3 ou +4	6
BAC+5 ou plus	6
Composition des ménages	6
Couple sans enfant	6
Couple avec enfant(s)	6
Famille monoparentale	6
Colocation / Autre	6
Personnes seules	6
Profils électoraux	7
Premier tour	7
Sécurité	8
Evolution du nombre d'infractions	8
Pour comparer	9
Services à la population	10
Commerce	10
Éducation	10
Villes autour de Saint-Rémy	11

Situation géographique



i Informations clés

- **Région** : Normandie
- **Département** : Calvados
- **Code postal** : 14570
- **Superficie** : 7 km²



RÉGION
NORMANDIE



Statistiques sur la population



Nombre d'habitants

996



Age moyen

43 ans



Pop active

45%



Taux chômage

9%



Pop densité

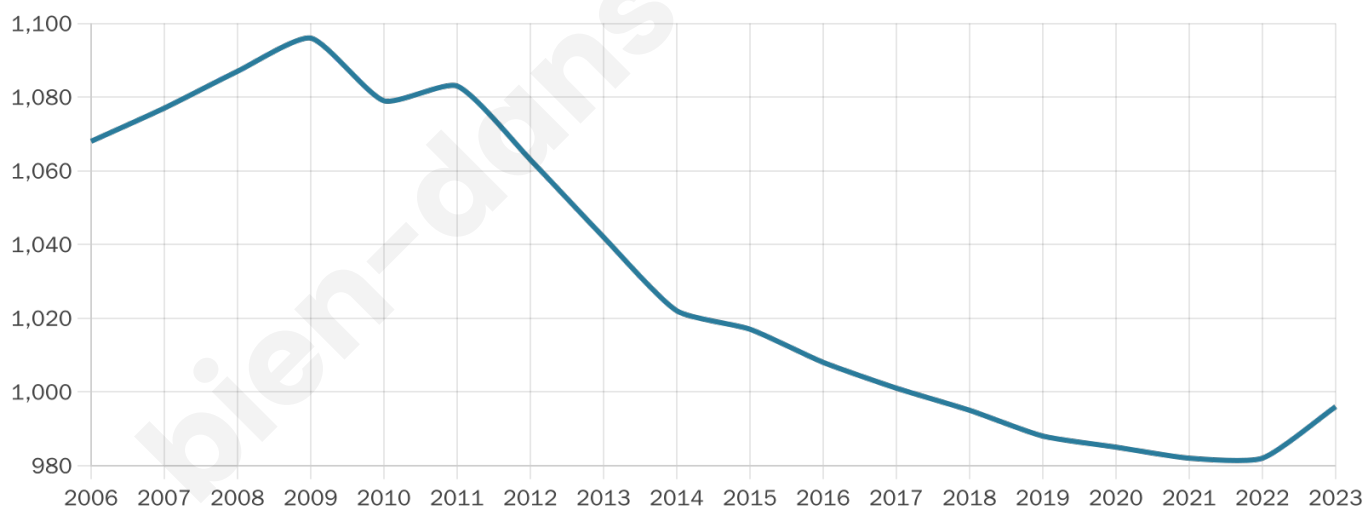
142 h/km²



Revenu moyen

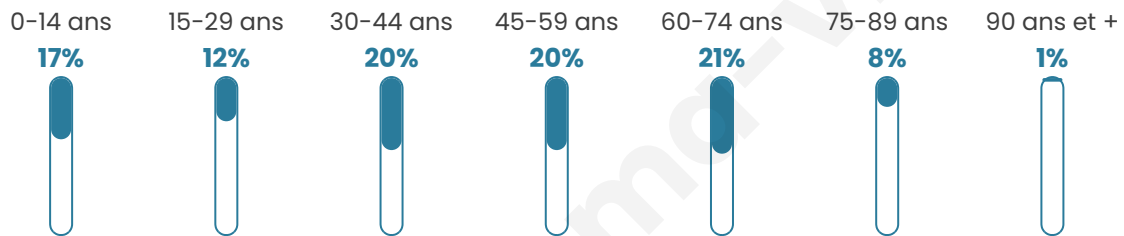
20 960 €/an

Evolution du nombre d'habitants

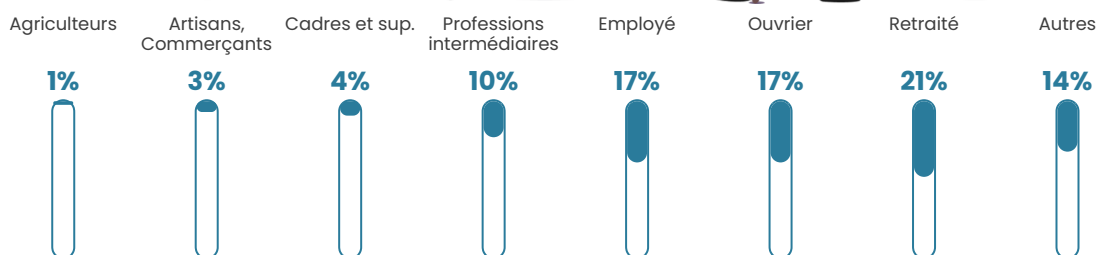


Sources : Institut national de la statistique et des études économiques (insee) selon Les dernières parutions officielles de 2024 portant sur les années 2020, 2021 et 2022.


Tranche d'âge




Activité professionnelle



Niveau de diplôme




Composition des ménages



Profils électoraux

Premier tour

	Marine LE PEN	34.68 %
	Emmanuel MACRON	25.00 %
	Jean-Luc MÉLENCHON	19.89 %
	Éric ZEMMOUR	4.05 %
	Yannick JADOT	3.52 %
	Valérie PÉCRESE	2.99 %
	Jean LASSALLE	2.46 %
	Fabien ROUSSEL	2.29 %
	Nicolas DUPONT- AIGNAN	1.58 %
	Anne HIDALGO	1.41 %
	Nathalie ARTHAUD	1.23 %
	Philippe POUTOU	0.88 %



801 inscrits

Participation : 72.78%

Votes blancs : 0.00%

Votes nuls : 2.57%

Second tour

	Emmanuel MACRON	44,58 %
	Marine LE PEN	55,42 %

801 inscrits

Participation : 76.03%

Votes blancs : 7.39%

Votes nuls : 1.64%

Sécurité



Agressions physiques / sexuelles

0



Cambriolages

0



Vols / dégradations

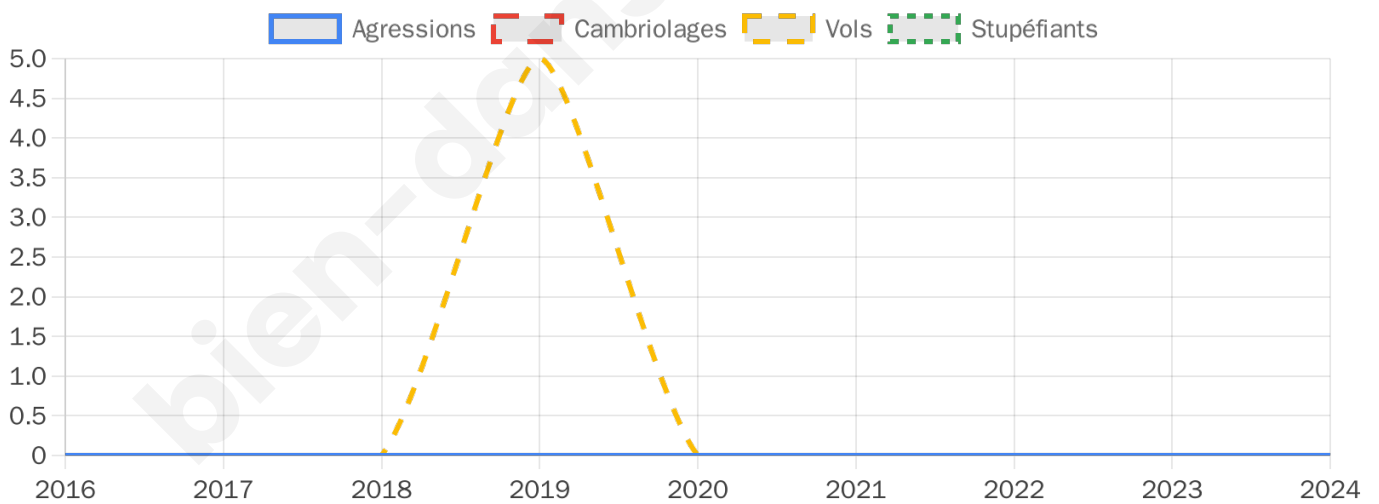
0



Stupéfiants

0

Evolution du nombre d'infractions



Pour comparer

(en proportion du nombre d'habitants)



Sources : Bases statistiques communale, départementale et régionale de la délinquance enregistrée par la police et la gendarmerie nationales selon les dernières parutions officielles de 2025 portant sur l'année 2024 ([data.gouv](https://data.gouv.fr)).

Agressions physiques / sexuelles : Violences sexuelles, coups et blessures volontaires intrafamiliaux, coups et blessures volontaires, autres coups, blessures volontaires et vols violents sans arme.

Cambriolages : Cambriolages de logements.

Vols : Vols avec armes, vols d'accessoires sur véhicules, vols dans les véhicules, vols de véhicules, vols sans violence contre des personnes, destructions, dégradations volontaires et escroqueries.

Stupéfiants : Trafic de stupéfiants dont (AFD) et usage de stupéfiants.

Services à la population



Commerce

Hypermarché	X <u>Condé-en-Normandie</u> 9km
Supermarché	X <u>Le Hom</u> 6km
Superette	1
Boulangerie	1
Boucherie	1
Restaurant	X <u>Clécy</u> 3km
Garage	4
Station-service	X <u>Le Hom</u> 6km
Banque	X <u>Le Hom</u> 6km
La poste	X <u>Clécy</u> 5km
Coiffeur	3
Tabac	X <u>Athis-Val de Rouvre</u> 14km
Bars / discothèque	1
Bibliothèque	X <u>Grainville-Langannerie</u> 19km
Cinéma	X <u>Le Hom</u> 6km
Vétérinaire	X <u>Le Hom</u> 3km



Santé

Pharmacie	1
Hôpital	X <u>Les Monts d'Aunay</u> 14km
Laboratoire d'analyses médicales	X <u>Condé-en-Normandie</u> 10km
Etablissement pour handicapé	1
EHPA	X <u>Clécy</u> 2km
Médecin	X <u>Le Hom</u> 6km
Dentiste	X <u>Esson</u> 5km
Chirurgien	1
Dermatologue	X <u>Putanges-le-Lac</u> 26km
Anesthésiste	X <u>Saint-Sylvain</u> 25km
Gastro-entérologue	X <u>Saint-Martin-de-Fontenay</u> 22km
Gynécologue	X <u>Condé-en-Normandie</u> 10km
Cancérologue	X <u>Avranches</u> 68km
Neurologue	X <u>Caen</u> 28km
Ophthalmologue	X <u>Villers-Bocage</u> 20km
ORL	X <u>Caen</u> 28km
Cardiologue	X <u>Condé-en-Normandie</u> 10km
Pédiatre	X <u>Fleury-sur-Orne</u> 25km
Pneumologue	X <u>Tinchebray-Bocage</u> 25km
Psychologue	X <u>Val d'Arry</u> 18km
Radiologue	X <u>Saint-Georges-des-Groseillers</u> 19km
Rhumatologue	X <u>Caen</u> 27km
Sage-femme	X <u>Le Hom</u> 6km



Éducation

Crèche	X <u>Clécy</u> 2km
Ecole maternelle Public	X <u>Les Monts d'Aunay</u> 13km
Ecole maternelle Privé	X <u>Caen</u> 29km
Ecole primaire Public	1
Ecole primaire Privé	X <u>Le Hom</u> 6km
Collège Public	X <u>Le Hom</u> 6km
Collège Privé	X <u>Le Hom</u> 6km
Lycée Public	X <u>Condé-en-Normandie</u> 10km
Lycée Privé	X <u>Condé-en-Normandie</u> 10km

Sources : Base Sirene des entreprises et de leurs établissements selon les dernières parutions officielles de 2025 portant sur l'année 2024 ([data.gouv](#)). Liste, localisation et tarifs des professionnels de santé selon les dernières parutions officielles de 2025 portant sur l'année 2024 ([opendatasoft](#)) et FINISS Extraction du Fichier des établissements selon les dernières parutions officielles de 2025 portant sur l'année 2024 ([data.gouv](#)). Adresse et géolocalisation des établissements d'enseignement du premier et second degrés selon les dernières parutions officielles de 2025 portant sur l'année 2024 ([data.education.gouv](#))

Villes autour de Saint-Rémy

Ville	Habitants	Superficie	Pop densité	Pop active	Taux chômage	Revenu moyen	Prix immobilier
Clécy	1 286	24 km ²	54 h/km ²	43.9%	5.2%	21 540 €/an	1 169 €/m ²
Le Vey	139	3 km ²	46 h/km ²	39.6%	4.3%	21 950 €/an	1 399 €/m ²
Culey-le-Patry	384	7 km ²	55 h/km ²	47.4%	2.9%	22 170 €/an	1 000 €/m ²
Saint-Lambert	262	7 km ²	37 h/km ²	46.6%	3.8%	21 320 €/an	1 396 €/m ²
La Villette	217	9 km ²	24 h/km ²	49.3%	2.3%	21 360 €/an	NC
Le Bô	117	3 km ²	39 h/km ²	56.4%	5.1%	22 830 €/an	1 485 €/m ²
Esson	576	8 km ²	72 h/km ²	48.6%	3.8%	22 250 €/an	1 080 €/m ²
Saint-Omer	191	8 km ²	24 h/km ²	52.9%	4.7%	22 590 €/an	NC
Combray	153	4 km ²	38 h/km ²	49%	3.9%	22 310 €/an	854 €/m ²
Cauville (1 avis)	170	5 km ²	34 h/km ²	49.4%	2.4%	20 860 €/an	750 €/m ²
Le Hom (2 avis)	3 600	46 km ²	78 h/km ²	45.3%	4.8%	22 030 €/an	509 €/m ²
Donnay	330	11 km ²	30 h/km ²	51.5%	3.6%	21 750 €/an	1 044 €/m ²
La Pommeraye	66	2 km ²	33 h/km ²	53%	6.1%	NC	867 €/m ²
Cossesseville	103	4 km ²	26 h/km ²	58.3%	5.8%	23 000 €/an	1 008 €/m ²
Saint-Denis-de-Méré (1 avis)	754	11 km ²	69 h/km ²	45.9%	5.2%	21 920 €/an	771 €/m ²

bien-dans-ma-ville.fr



Vous aimez votre ville ? Notez-la !

Et faites-nous part de vos remarques constructives



Avec

BIEN dans ma **VILLE** 