



Version web

# Ville de Saint-Remimont

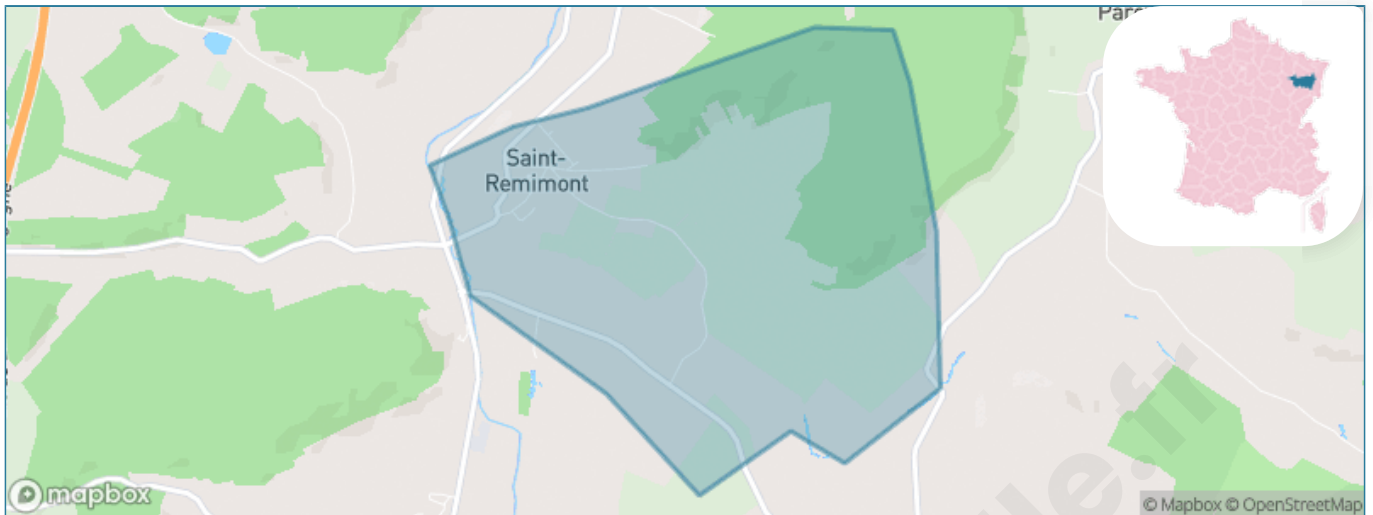
Présenté par

**BIEN** dans  
ma **VILLE** 

# Sommaire

Situation géographique .....	3
Statistiques sur la population .....	4
Evolution du nombre d'habitants .....	4
Tranche d'âge .....	5
0-14 ans .....	5
15-29 ans .....	5
30-44 ans .....	5
45-59 ans .....	5
60-74 ans .....	5
75-89 ans .....	5
90 ans et + .....	5
Activité professionnelle .....	5
Agriculteurs .....	5
Artisans, Commerçants .....	5
Cadres et sup. ....	5
Professions intermédiaires .....	5
Employé .....	5
Ouvrier .....	5
Retraité .....	5
Autres .....	5
Niveau de diplôme .....	6
Sans diplôme ou CEP .....	6
Brevet, BEPC, DNB .....	6
CAP-BEP ou équivalent .....	6
BAC ou équivalent .....	6
BAC+2 .....	6
BAC+3 ou +4 .....	6
BAC+5 ou plus .....	6
Composition des ménages .....	6
Couple sans enfant .....	6
Couple avec enfant(s) .....	6
Famille monoparentale .....	6
Colocation / Autre .....	6
Personnes seules .....	6
Profils électoraux .....	7
Premier tour .....	7
Sécurité .....	8
Evolution du nombre d'infractions .....	8
Pour comparer .....	9
Services à la population .....	10
Commerce .....	10
Éducation .....	10
Villes autour de Saint-Remimont .....	12

# Situation géographique



## i Informations clés

- **Région** : Grand Est
- **Département** : Vosges
- **Code postal** : 88800
- **Superficie** : 4 km<sup>2</sup>



# Statistiques sur la population



Nombre d'habitants

**206**



Age moyen

**40 ans**



Pop active

**49%**



Taux chômage

**2.2%**



Pop densité

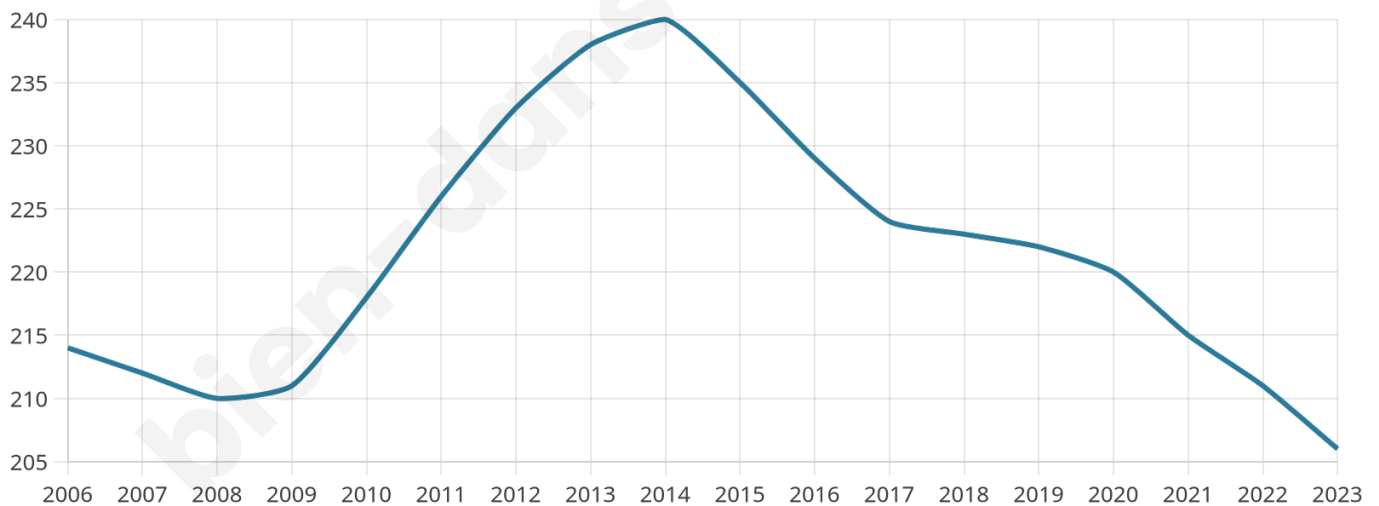
**52 h/km<sup>2</sup>**



Revenu moyen

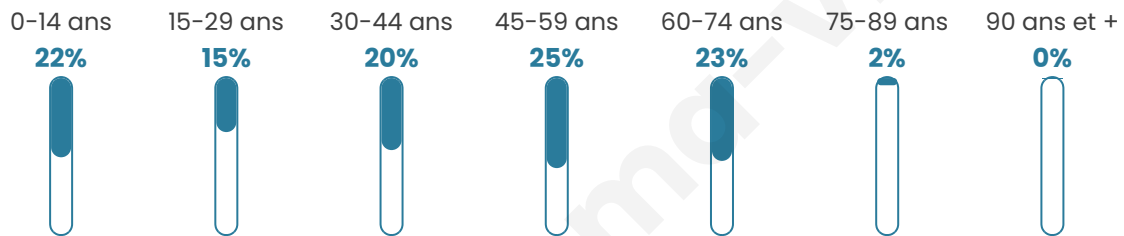
**24 420 €/an**

## Evolution du nombre d'habitants

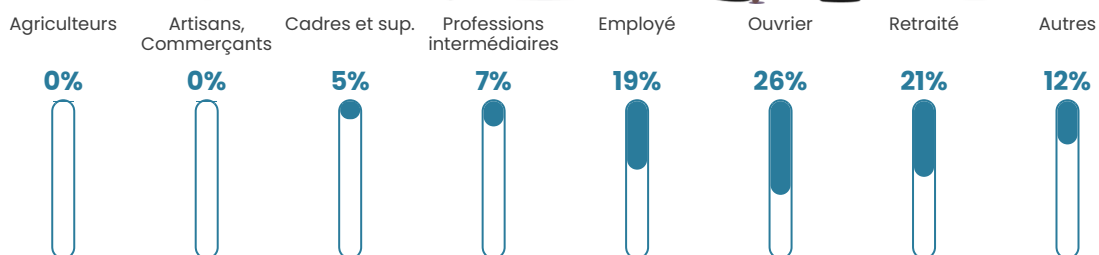


Sources : Institut national de la statistique et des études économiques (insee) selon Les dernières parutions officielles de 2024 portant sur les années 2020, 2021 et 2022.

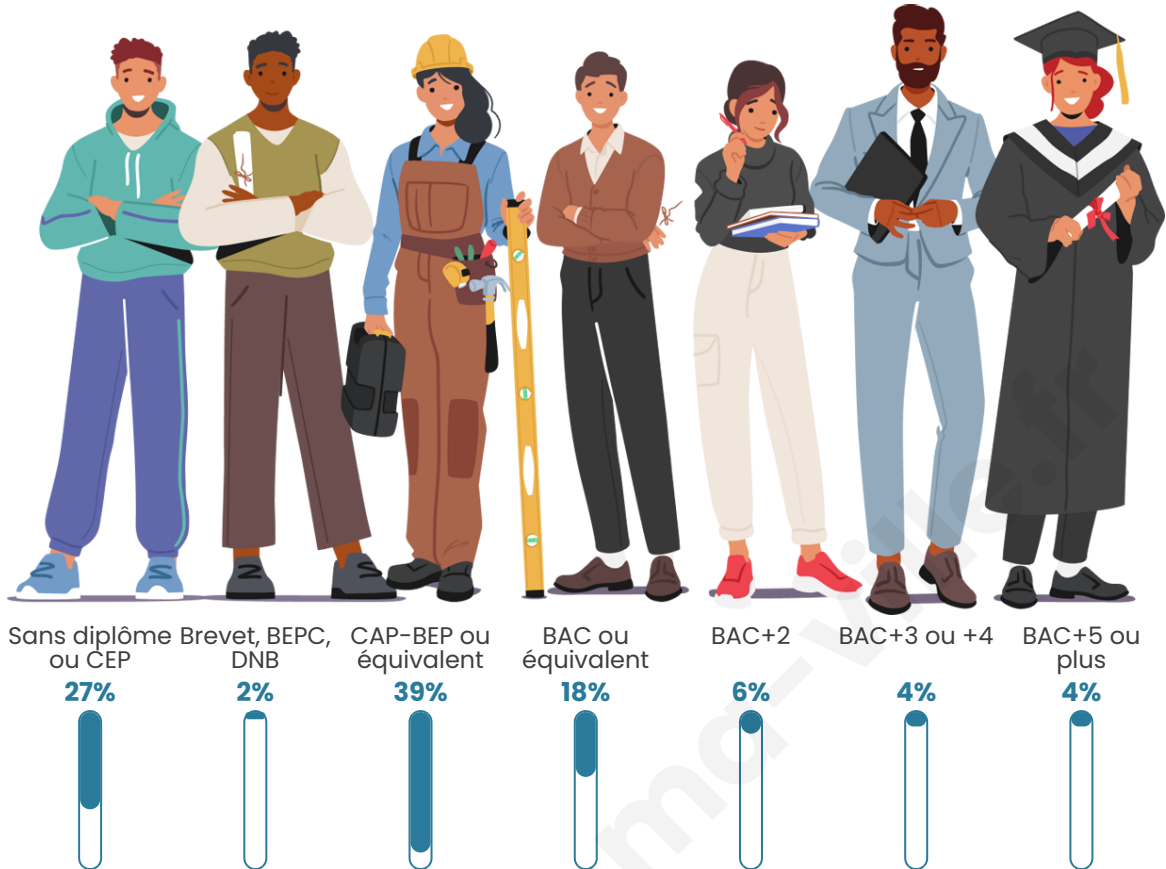
## Tranche d'âge




## Activité professionnelle



## Niveau de diplôme















## Composition des ménages



# Profils électoraux

## Premier tour

	Marine LE PEN	45.93 %
	Emmanuel MACRON	17.78 %
	Jean-Luc MÉLENCHON	10.37 %
	Jean LASSALLE	6.67 %
	Nicolas DUPONT-AIGNAN	6.67 %
	Fabien ROUSSEL	2.96 %
	Valérie PÉCRESSÉ	2.96 %
	Éric ZEMMOUR	2.22 %
	Anne HIDALGO	1.48 %
	Yannick JADOT	1.48 %
	Nathalie ARTHAUD	0.74 %
	Philippe POUTOU	0.74 %



### 172 inscrits

Participation : 81.98%

Votes blancs : 2.84%

Votes nuls : 1.42%

## Second tour

	Emmanuel MACRON	30,16 %
	Marine LE PEN	69,84 %

### 172 inscrits

Participation : 82.56%

Votes blancs : 0%

Votes nuls : 11.27%

# Sécurité



Agressions physiques / sexuelles

0



Cambriolages

0



Vols / dégradations

0



Stupéfiants

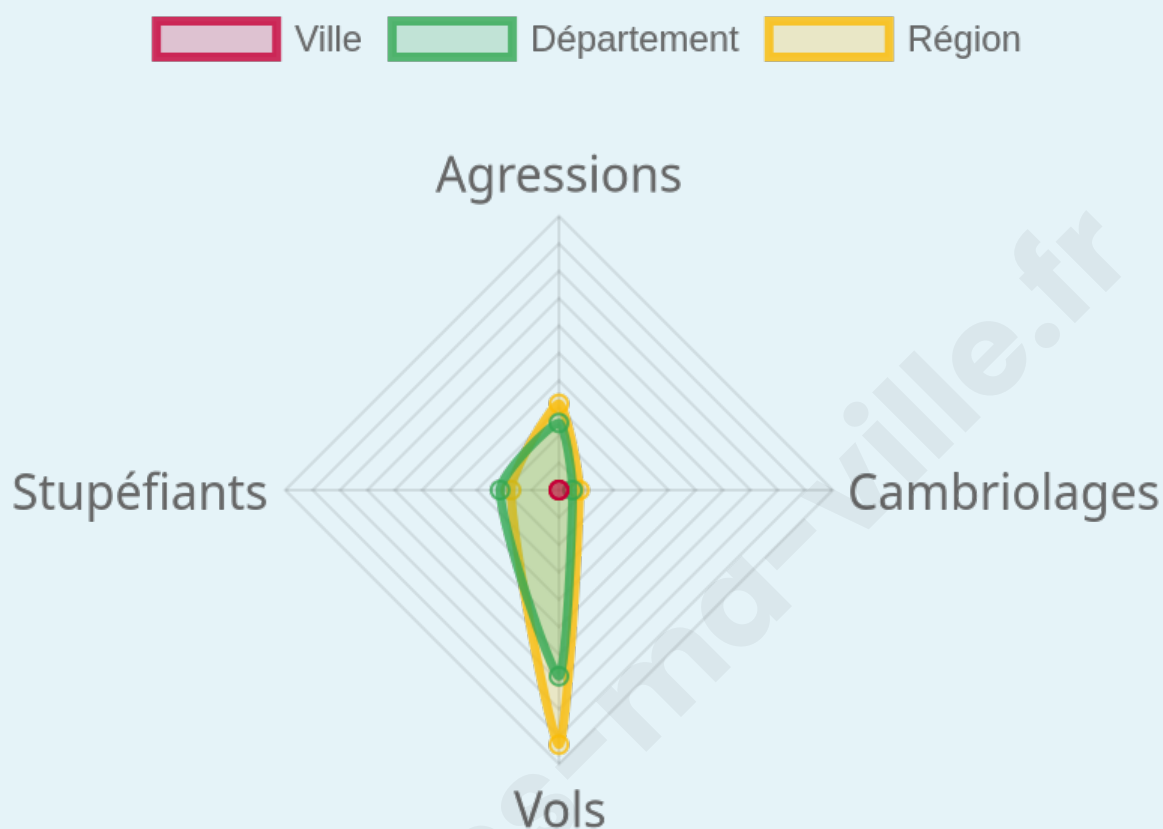
0

## Evolution du nombre d'infractions



## Pour comparer

(en proportion du nombre d'habitants)



Sources : Bases statistiques communale, départementale et régionale de la délinquance enregistrée par la police et la gendarmerie nationales selon les dernières parutions officielles de 2025 portant sur l'année 2024 ([data.gouv](https://data.gouv.fr)).

Agressions physiques / sexuelles : Violences sexuelles, coups et blessures volontaires intrafamiliaux, coups et blessures volontaires, autres coups, blessures volontaires et vols violents sans arme.

Cambriolages : Cambriolages de logements.

Vols : Vols avec armes, vols d'accessoires sur véhicules, vols dans les véhicules, vols de véhicules, vols sans violence contre des personnes, destructions, dégradations volontaires et escroqueries.

Stupéfiants : Trafic de stupéfiants dont (AFD) et usage de stupéfiants.

# Services à la population



## Commerce

Hypermarché	X <a href="#">Contrexéville</a> 7km
Supermarché	X <a href="#">Vittel</a> 6km
Superette	X <a href="#">Vittel</a> 6km
Boulangerie	X <a href="#">Houécourt</a> 5km
Boucherie	X <a href="#">Houécourt</a> 5km
Restaurant	X <a href="#">Vittel</a> 6km
Garage	1
Station-service	X <a href="#">Sandaucourt</a> 4km
Banque	X <a href="#">Vittel</a> 6km
La poste	1
Coiffeur	X <a href="#">Belmont-sur-Vair</a> 1km
Tabac	X <a href="#">Vittel</a> 7km
Bars / discothèque	X <a href="#">Gemmelaincourt</a> 6km
Bibliothèque	X <a href="#">Mirecourt</a> 18km
Cinéma	X <a href="#">Vittel</a> 7km
Vétérinaire	X <a href="#">Vittel</a> 6km



## Santé

Pharmacie	X <a href="#">Vittel</a> 6km
Hôpital	X <a href="#">Vittel</a> 6km
Laboratoire d'analyses médicales	X <a href="#">Vittel</a> 6km
Etablissement pour handicapé	X <a href="#">Vittel</a> 7km
EHPA	X <a href="#">Mandres-sur-Vair</a> 2km
Médecin	X <a href="#">Vittel</a> 6km
Dentiste	X <a href="#">Vittel</a> 6km
Chirurgien	X <a href="#">Neufchâteau</a> 20km
Dermatologue	X <a href="#">Neufchâteau</a> 19km
Anesthésiste	X <a href="#">Épinal</a> 41km
Gastro-entérologue	X <a href="#">Épinal</a> 41km
Gynécologue	X <a href="#">Coussey</a> 23km
Cancérologue	X <a href="#">Nancy</a> 53km
Neurologue	X <a href="#">Épinal</a> 42km
Ophthalmologue	X <a href="#">Bulgnéville</a> 7km
ORL	X <a href="#">Épinal</a> 41km
Cardiologue	X <a href="#">Vittel</a> 6km
Pédiatre	X <a href="#">Épinal</a> 41km
Pneumologue	X <a href="#">Épinal</a> 41km
Psychologue	X <a href="#">Vittel</a> 6km
Radiologue	X <a href="#">Vittel</a> 6km
Rhumatologue	X <a href="#">Neufchâteau</a> 20km
Sage-femme	X <a href="#">Bulgnéville</a> 7km



## Éducation

Crèche	X <a href="#">Sandaucourt</a> 4km
Ecole maternelle Public	X <a href="#">Dombrot-sur-Vair</a> 2km
Ecole maternelle Privé	X <a href="#">Domrémy-la-Pucelle</a> 27km
Ecole primaire Public	1
Ecole primaire Privé	X <a href="#">Mandres-sur-Vair</a> 3km
Collège Public	X <a href="#">Vittel</a> 7km
Collège Privé	X <a href="#">Mandres-sur-Vair</a> 3km
Lycée Public	X <a href="#">Contrexéville</a> 8km
Lycée Privé	X <a href="#">Mandres-sur-Vair</a> 3km

Sources : Base Sirene des entreprises et de leurs établissements selon les dernières parutions officielles de 2025 portant sur l'année 2024 ([data.gouv](#)). Liste, localisation et tarifs des professionnels de santé selon les dernières parutions officielles de 2025 portant sur l'année 2024 ([opendatasoft](#)) et FINISS Extraction du Fichier des établissements selon les dernières parutions officielles de 2025 portant sur l'année 2024 ([data.gouv](#)). Adresse et géolocalisation des établissements d'enseignement du premier et second degrés selon les

bien-dans-ma-ville.fr

## Villes autour de Saint-Remimont

Ville	Habitants	Superficie	Pop densité	Pop active	Taux chômage	Revenu moyen	Prix immobilier
Belmont-sur-Vair	123	6 km <sup>2</sup>	21 h/km <sup>2</sup>	50.4%	7.3%	22 820 €/an	467 €/m <sup>2</sup>
Dombrot-sur-Vair	239	9 km <sup>2</sup>	27 h/km <sup>2</sup>	47.7%	4.2%	23 530 €/an	777 €/m <sup>2</sup>
Parey-sous-Montfort	164	7 km <sup>2</sup>	23 h/km <sup>2</sup>	47.6%	4.3%	23 480 €/an	879 €/m <sup>2</sup>
Mandres-sur-Vair (1 avis)	421	11 km <sup>2</sup>	38 h/km <sup>2</sup>	42%	3.6%	24 150 €/an	1 363 €/m <sup>2</sup>
Norroy	203	7 km <sup>2</sup>	29 h/km <sup>2</sup>	41.9%	4.4%	25 190 €/an	1 818 €/m <sup>2</sup>
Sandaucourt	181	10 km <sup>2</sup>	18 h/km <sup>2</sup>	44.8%	3.3%	22 650 €/an	640 €/m <sup>2</sup>
Auzainvilliers	191	8 km <sup>2</sup>	24 h/km <sup>2</sup>	53.9%	4.2%	21 730 €/an	1 062 €/m <sup>2</sup>
La Neuveville-sous-Châtenois (2 avis)	363	7 km <sup>2</sup>	52 h/km <sup>2</sup>	50.4%	5.5%	22 320 €/an	596 €/m <sup>2</sup>
Saint-Menge	115	6 km <sup>2</sup>	19 h/km <sup>2</sup>	43.5%	0.9%	20 850 €/an	321 €/m <sup>2</sup>
Houécourt	421	9 km <sup>2</sup>	47 h/km <sup>2</sup>	47.3%	6.9%	22 740 €/an	786 €/m <sup>2</sup>
Longchamp-sous-Châtenois	82	4 km <sup>2</sup>	21 h/km <sup>2</sup>	57.3%	3.7%	NC	819 €/m <sup>2</sup>
Gemmelaincourt	120	7 km <sup>2</sup>	17 h/km <sup>2</sup>	51.7%	5.8%	22 120 €/an	819 €/m <sup>2</sup>
Bulgnéville (3 avis)	1 516	13 km <sup>2</sup>	117 h/km <sup>2</sup>	48.4%	5.2%	23 400 €/an	1 245 €/m <sup>2</sup>
They-sous-Montfort	121	10 km <sup>2</sup>	12 h/km <sup>2</sup>	45.5%	9.1%	23 330 €/an	3 927 €/m <sup>2</sup>
Vittel (22 avis)	4 780	24 km <sup>2</sup>	199 h/km <sup>2</sup>	42%	5.5%	24 530 €/an	1 243 €/m <sup>2</sup>

bien-dans-ma-ville.fr



# Vous aimez votre ville ? Notez-la !

Et faites-nous part de vos remarques constructives



Avec

**BIEN** dans ma **VILLE** 