



Version web

# Ville de Saint-Remèze

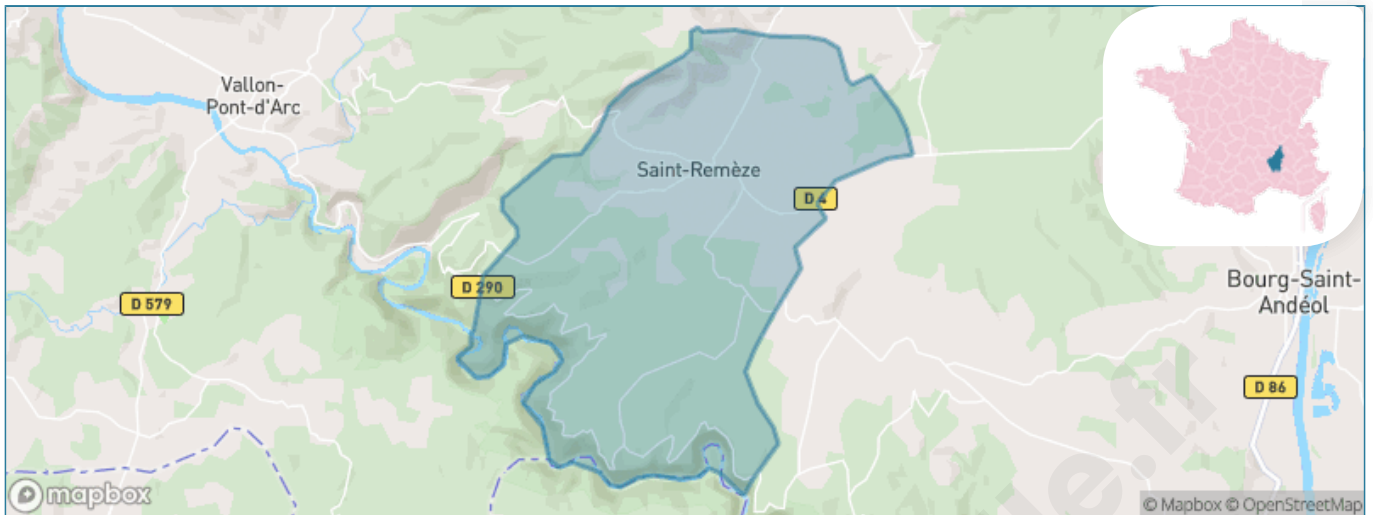
Présenté par

**BIEN** dans  
ma **VILLE** 

# Sommaire

Situation géographique .....	3
Statistiques sur la population .....	4
Evolution du nombre d'habitants .....	4
Tranche d'âge .....	5
0-14 ans .....	5
15-29 ans .....	5
30-44 ans .....	5
45-59 ans .....	5
60-74 ans .....	5
75-89 ans .....	5
90 ans et + .....	5
Activité professionnelle .....	5
Agriculteurs .....	5
Artisans, Commerçants .....	5
Cadres et sup. ....	5
Professions intermédiaires .....	5
Employé .....	5
Ouvrier .....	5
Retraité .....	5
Autres .....	5
Niveau de diplôme .....	6
Sans diplôme ou CEP .....	6
Brevet, BEPC, DNB .....	6
CAP-BEP ou équivalent .....	6
BAC ou équivalent .....	6
BAC+2 .....	6
BAC+3 ou +4 .....	6
BAC+5 ou plus .....	6
Composition des ménages .....	6
Couple sans enfant .....	6
Couple avec enfant(s) .....	6
Famille monoparentale .....	6
Colocation / Autre .....	6
Personnes seules .....	6
Profils électoraux .....	7
Premier tour .....	7
Sécurité .....	8
Evolution du nombre d'infractions .....	8
Pour comparer .....	9
Services à la population .....	10
Commerce .....	10
Éducation .....	10
Villes autour de Saint-Remèze .....	12

# Situation géographique



## i Informations clés

- **Région** : Auvergne-Rhône-Alpes
- **Département** : Ardèche
- **Code postal** : 07700
- **Superficie** : 42 km<sup>2</sup>



# Statistiques sur la population



Nombre d'habitants

**847**



Age moyen

**46 ans**



Pop active

**45.8%**



Taux chômage

**11.7%**



Pop densité

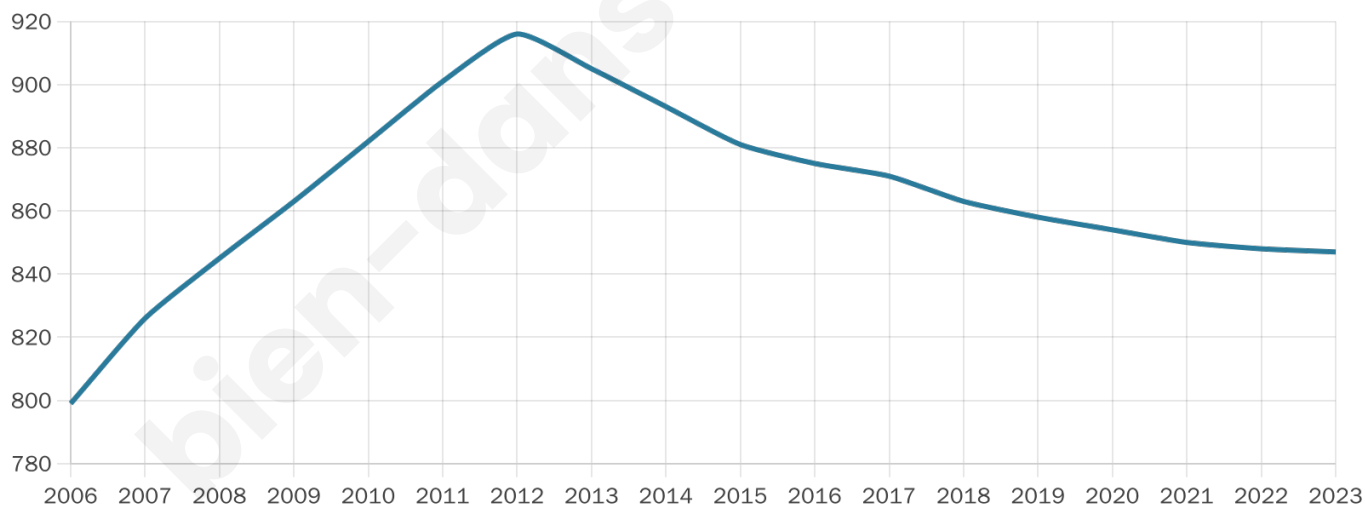
**20 h/km<sup>2</sup>**



Revenu moyen

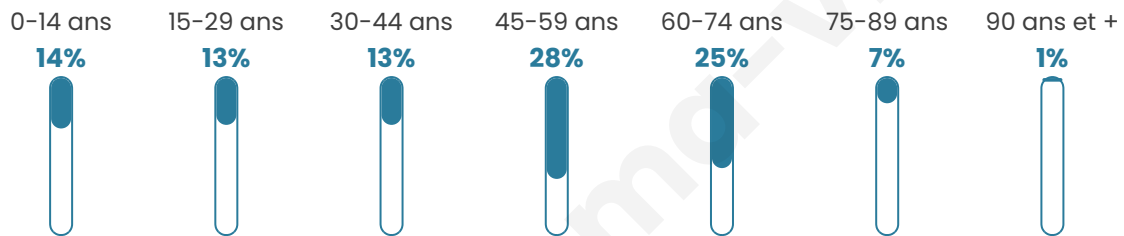
**22 250 €/an**

## Evolution du nombre d'habitants

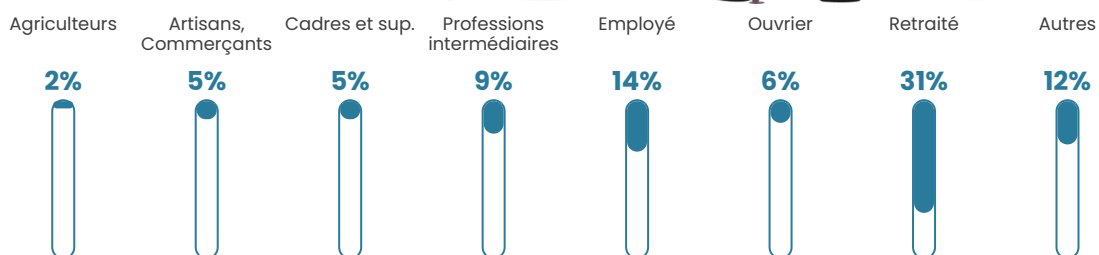


Sources : Institut national de la statistique et des études économiques (insee) selon Les dernières parutions officielles de 2024 portant sur les années 2020, 2021 et 2022.


## Tranche d'âge




## Activité professionnelle



## Niveau de diplôme















## Composition des ménages



# Profils électoraux

## Premier tour

	Marine LE PEN	33.99 %
	Jean-Luc MÉLENCHON	17.91 %
	Emmanuel MACRON	14.26 %
	Éric ZEMMOUR	11.38 %
	Jean LASSALLE	6.22 %
	Valérie PÉCRESSE	4.70 %
	Yannick JADOT	3.34 %
	Fabien ROUSSEL	3.03 %
	Nicolas DUPONT-AIGNAN	2.58 %
	Anne HIDALGO	1.52 %
	Philippe POUTOU	0.91 %
	Nathalie ARTHAUD	0.15 %



### 847 inscrits

Participation : 79.1%

Votes blancs : 1.19%

Votes nuls : 0.45%

## Second tour

	Emmanuel MACRON	36,5 %
	Marine LE PEN	63,5 %

### 847 inscrits

Participation : 78.04%

Votes blancs : 6.05%

Votes nuls : 3.18%

# Sécurité



Agressions physiques / sexuelles

**0**



Cambriolages

**0**



Vols / dégradations

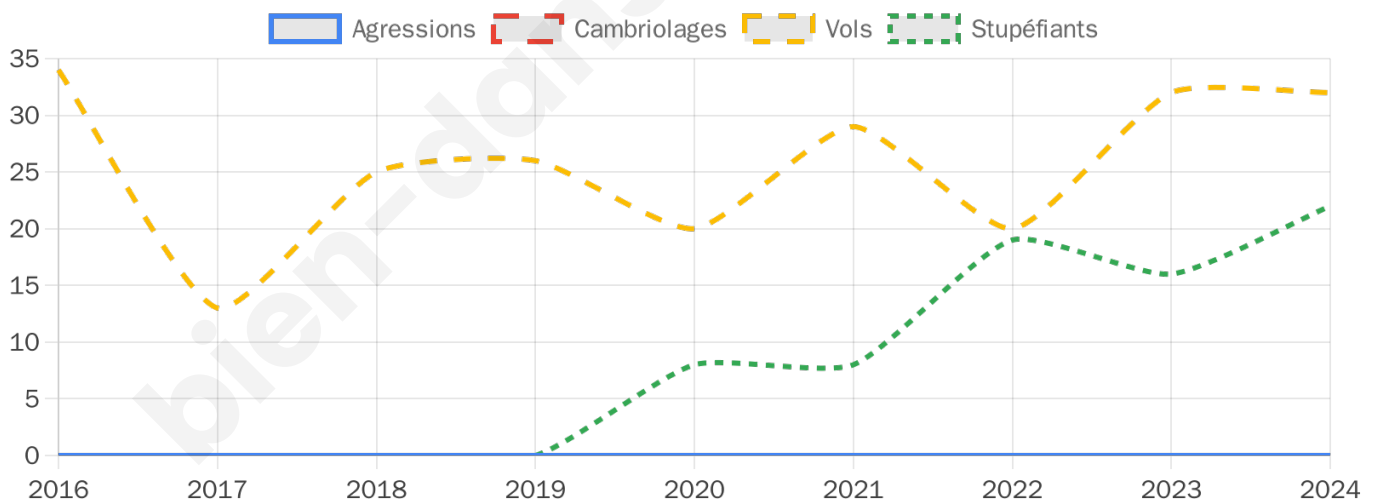
**32**



Stupéfiants

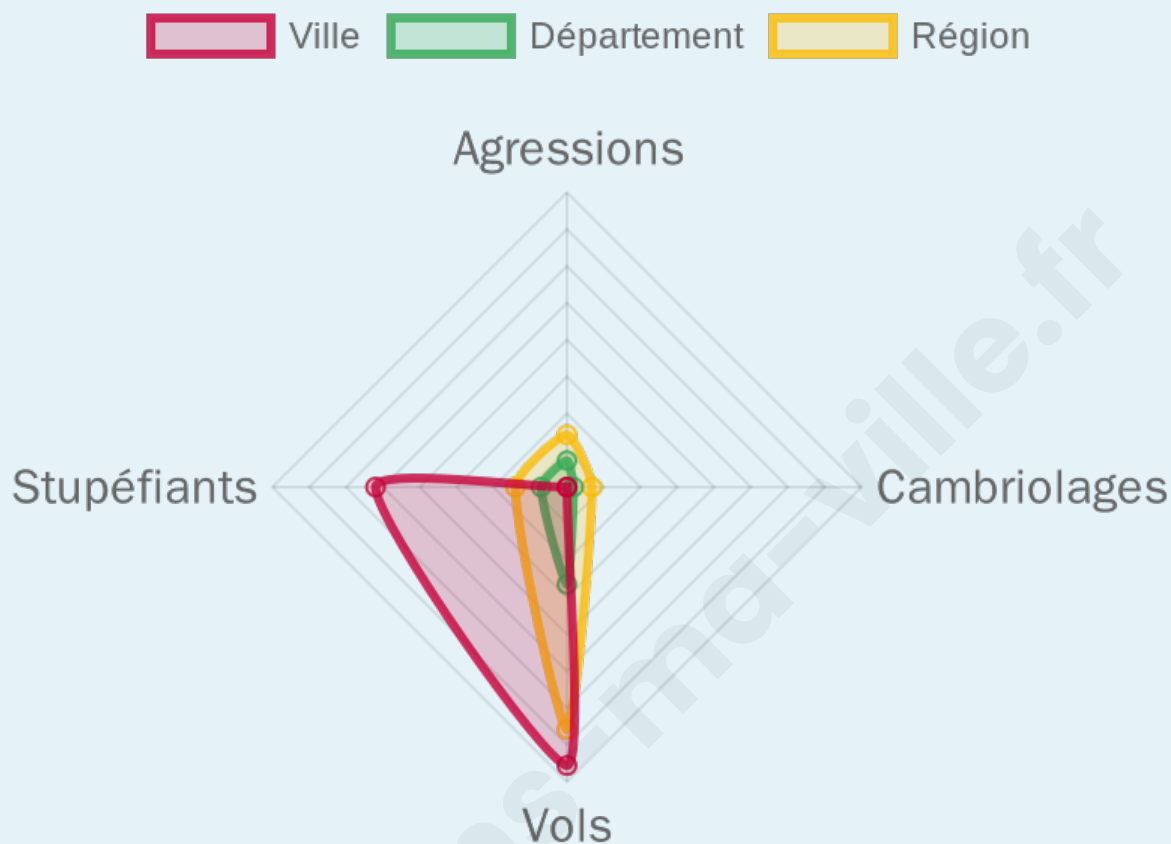
**22**

## Evolution du nombre d'infractions



## Pour comparer

(en proportion du nombre d'habitants)



Sources : Bases statistiques communale, départementale et régionale de la délinquance enregistrée par la police et la gendarmerie nationales selon les dernières parutions officielles de 2025 portant sur l'année 2024 ([data.gouv](https://data.gouv.fr)).

Agressions physiques / sexuelles : Violences sexuelles, coups et blessures volontaires intrafamiliaux, coups et blessures volontaires, autres coups, blessures volontaires et vols violents sans arme.

Cambriolages : Cambriolages de logements.

Vols : Vols avec armes, vols d'accessoires sur véhicules, vols dans les véhicules, vols de véhicules, vols sans violence contre des personnes, destructions, dégradations volontaires et escroqueries.

Stupéfiants : Trafic de stupéfiants dont (AFD) et usage de stupéfiants.

# Services à la population



## Commerce

Hypermarché	X <u>Donzère</u> 21km
Supermarché	X <u>Vallon-Pont-d'Arc</u> 9km
Superette	1
Boulangerie	1
Boucherie	X <u>Vallon-Pont-d'Arc</u> 9km
Restaurant	4
Garage	2
Station-service	X <u>Vallon-Pont-d'Arc</u> 8km
Banque	X <u>Vallon-Pont-d'Arc</u> 9km
La poste	X <u>Saint-Martin-d'Ardèche</u> 10km
Coiffeur	1
Tabac	X <u>Vallon-Pont-d'Arc</u> 9km
Bars / discothèque	1
Bibliothèque	X <u>Orgnac-l'Aven</u> 10km
Cinéma	X <u>Ruoms</u> 15km
Vétérinaire	X <u>Laval-Saint-Roman</u> 10km



## Santé

Pharmacie	X <u>Vallon-Pont-d'Arc</u> 9km
Hôpital	X <u>Joyeuse</u> 23km
Laboratoire d'analyses médicales	X <u>Bourg-Saint-Andéol</u> 11km
Etablissement pour handicapé	X <u>Ruoms</u> 13km
EHPA	X <u>Vallon-Pont-d'Arc</u> 9km
Médecin	X <u>Vallon-Pont-d'Arc</u> 9km
Dentiste	X <u>Vallon-Pont-d'Arc</u> 8km
Chirurgien	X <u>Aubenas</u> 26km
Dermatologue	X <u>Bagnols-sur-Cèze</u> 27km
Anesthésiste	X <u>Aubenas</u> 26km
Gastro-entérologue	X <u>Aubenas</u> 26km
Gynécologue	X <u>Pont-Saint-Esprit</u> 18km
Cancérologue	X <u>Alès</u> 42km
Neurologue	X <u>Aubenas</u> 27km
Ophthalmologue	X <u>Pierrelatte</u> 15km
ORL	X <u>Pierrelatte</u> 16km
Cardiologue	X <u>Pierrelatte</u> 15km
Pédiatre	X <u>Bagnols-sur-Cèze</u> 26km
Pneumologue	X <u>Pont-Saint-Esprit</u> 18km
Psychologue	X <u>Pierrelatte</u> 16km
Radiologue	X <u>Pont-Saint-Esprit</u> 19km
Rhumatologue	X <u>Pont-Saint-Esprit</u> 18km
Sage-femme	X <u>Bourg-Saint-Andéol</u> 11km



## Éducation

Crèche	X <u>Lagorce</u> 9km
Ecole maternelle Public	X <u>Vallon-Pont-d'Arc</u> 9km
Ecole maternelle Privé	X <u>Vaison-la-Romaine</u> 49km
Ecole primaire Public	1
Ecole primaire Privé	X <u>Saint-Marcel-d'Ardèche</u> 11km
Collège Public	X <u>Vallon-Pont-d'Arc</u> 8km
Collège Privé	X <u>Bourg-Saint-Andéol</u> 11km
Lycée Public	X <u>Pierrelatte</u> 16km
Lycée Privé	X <u>Bourg-Saint-Andéol</u> 12km

([data.gouv](#)). Liste, localisation et tarifs des professionnels de santé selon les dernières parutions officielles de 2025 portant sur l'année 2024 ([opendatasoft](#)) et FINESS Extraction du Fichier des établissements selon les dernières parutions officielles de 2025 portant sur l'année 2024 ([data.gouv](#)). Adresse et géolocalisation des établissements d'enseignement du premier et second degrés selon les dernières parutions officielles de 2025 portant sur l'année 2024 ([data.education.gouv](#))

bien-dans-ma-ville.fr

## Villes autour de Saint-Remèze

Ville	Habitants	Superficie	Pop densité	Pop active	Taux chômage	Revenu moyen	Prix immobilier
Bidon (1 avis)	254	28 km <sup>2</sup>	9 h/km <sup>2</sup>	47.2%	4.7%	23 870 €/an	2 598 €/m <sup>2</sup>
Labastide-de-Virac	328	23 km <sup>2</sup>	14 h/km <sup>2</sup>	47.6%	9.5%	23 080 €/an	3 510 €/m <sup>2</sup>
Gras (3 avis)	591	56 km <sup>2</sup>	11 h/km <sup>2</sup>	46.2%	5.4%	22 750 €/an	2 151 €/m <sup>2</sup>
Vallon-Pont-d'Arc (5 avis)	2 403	28 km <sup>2</sup>	86 h/km <sup>2</sup>	40%	10.8%	21 190 €/an	2 155 €/m <sup>2</sup>
Orgnac-l'Aven	575	21 km <sup>2</sup>	27 h/km <sup>2</sup>	42.8%	4.3%	21 910 €/an	2 211 €/m <sup>2</sup>
Le Garn	277	10 km <sup>2</sup>	28 h/km <sup>2</sup>	35.7%	4.7%	20 410 €/an	1 610 €/m <sup>2</sup>
Laval-Saint-Roman	213	10 km <sup>2</sup>	21 h/km <sup>2</sup>	44.6%	2.8%	23 220 €/an	1 788 €/m <sup>2</sup>
Salavas	740	17 km <sup>2</sup>	44 h/km <sup>2</sup>	43.2%	6.9%	21 230 €/an	2 042 €/m <sup>2</sup>
Lagorce	1 257	69 km <sup>2</sup>	18 h/km <sup>2</sup>	42.2%	8.5%	20 960 €/an	2 124 €/m <sup>2</sup>
Vagnas	636	23 km <sup>2</sup>	28 h/km <sup>2</sup>	41.4%	8.3%	21 630 €/an	2 345 €/m <sup>2</sup>
Aiguèze (1 avis)	212	20 km <sup>2</sup>	11 h/km <sup>2</sup>	43.9%	6.1%	21 910 €/an	1 659 €/m <sup>2</sup>
Saint-Montan (1 avis)	1 978	33 km <sup>2</sup>	60 h/km <sup>2</sup>	47.2%	6.4%	24 050 €/an	1 866 €/m <sup>2</sup>
Larnas	283	13 km <sup>2</sup>	22 h/km <sup>2</sup>	44.9%	4.6%	21 680 €/an	2 078 €/m <sup>2</sup>
Issirac	321	20 km <sup>2</sup>	16 h/km <sup>2</sup>	41.1%	8.1%	21 670 €/an	4 722 €/m <sup>2</sup>
Saint-Martin-d'Ardèche (3 avis)	979	5 km <sup>2</sup>	196 h/km <sup>2</sup>	44.6%	5.6%	24 700 €/an	3 612 €/m <sup>2</sup>

bien-dans-ma-ville.fr



# **Vous aimez votre ville ? Notez-la !**

Et faites-nous part de vos remarques constructives



Avec

**BIEN** dans ma **VILLE** 