



Version web

# Ville de Saint-Régis-du-Coin

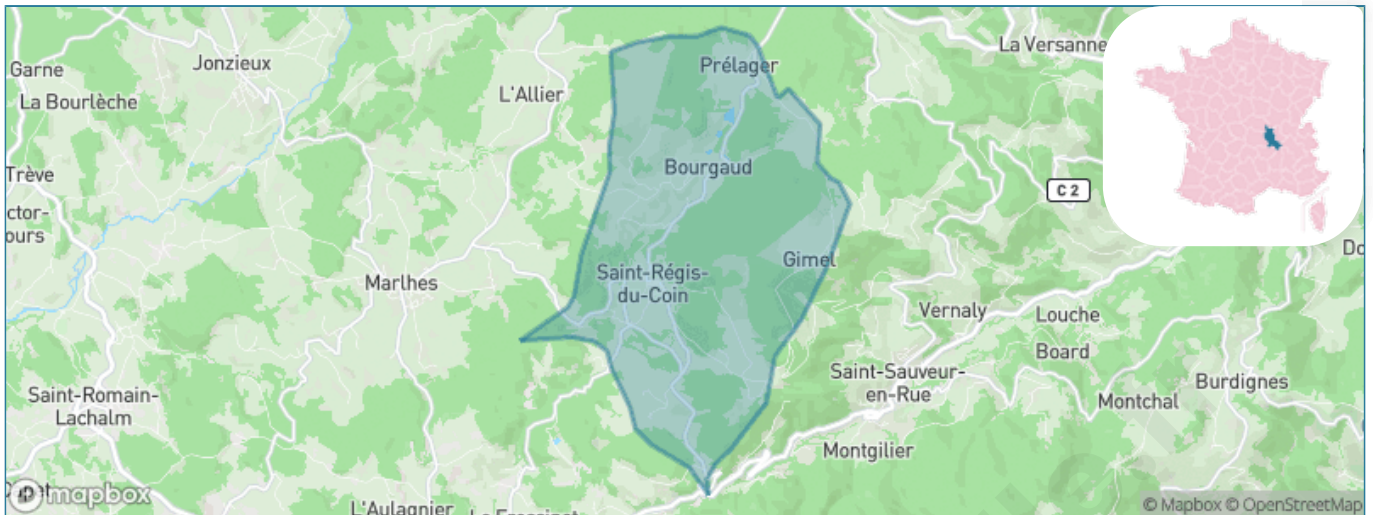
Présenté par

**BIEN** dans ma **VILLE** 

# Sommaire

Situation géographique .....	3
Statistiques sur la population .....	4
Evolution du nombre d'habitants .....	4
Tranche d'âge .....	5
0-14 ans .....	5
15-29 ans .....	5
30-44 ans .....	5
45-59 ans .....	5
60-74 ans .....	5
75-89 ans .....	5
90 ans et + .....	5
Activité professionnelle .....	5
Agriculteurs .....	5
Artisans, Commerçants .....	5
Cadres et sup. ....	5
Professions intermédiaires .....	5
Employé .....	5
Ouvrier .....	5
Retraité .....	5
Autres .....	5
Niveau de diplôme .....	6
Sans diplôme ou CEP .....	6
Brevet, BEPC, DNB .....	6
CAP-BEP ou équivalent .....	6
BAC ou équivalent .....	6
BAC+2 .....	6
BAC+3 ou +4 .....	6
BAC+5 ou plus .....	6
Composition des ménages .....	6
Couple sans enfant .....	6
Couple avec enfant(s) .....	6
Famille monoparentale .....	6
Colocation / Autre .....	6
Personnes seules .....	6
Profils électoraux .....	7
Premier tour .....	7
Sécurité .....	8
Evolution du nombre d'infractions .....	8
Pour comparer .....	9
Services à la population .....	10
Commerce .....	10
Éducation .....	10
Villes autour de Saint-Régis-du-Coin .....	12

# Situation géographique



## i Informations clés

- **Région** : Auvergne-Rhône-Alpes
- **Département** : Loire
- **Code postal** : 42660
- **Superficie** : 20 km<sup>2</sup>



**Loire**  
LE DÉPARTEMENT

# Statistiques sur la population



Nombre d'habitants

**408**



Age moyen

**39 ans**



Pop active

**46.8%**



Taux chômage

**4.9%**



Pop densité

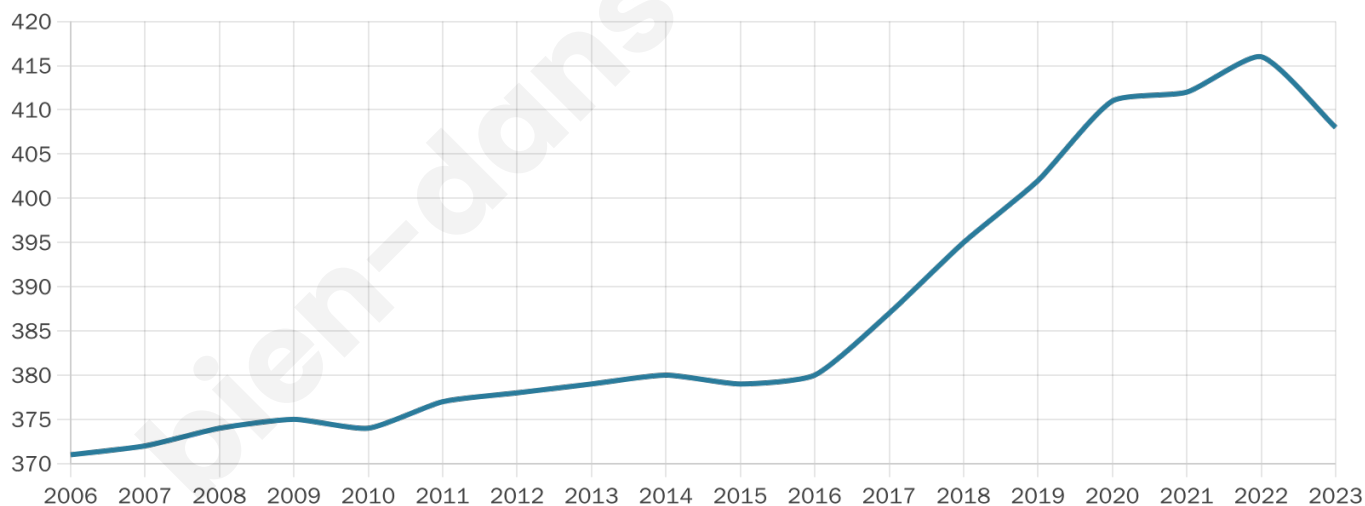
**20 h/km<sup>2</sup>**



Revenu moyen

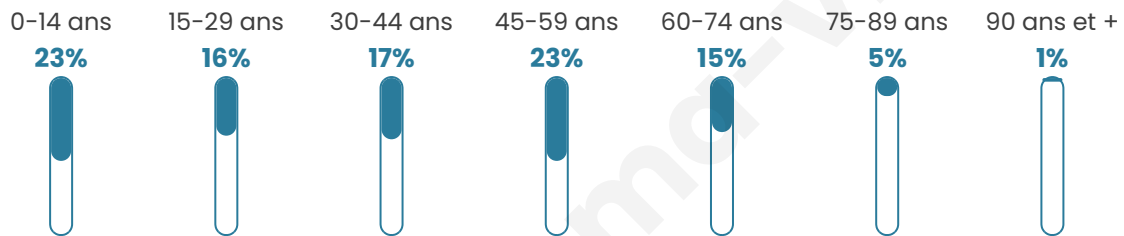
**22 220 €/an**

## Evolution du nombre d'habitants

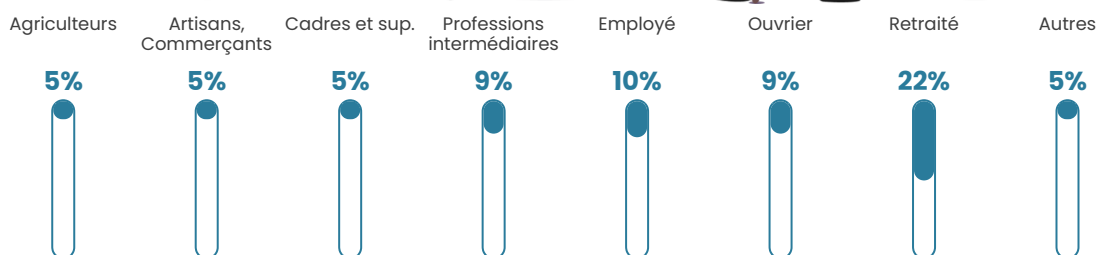


Sources : Institut national de la statistique et des études économiques (insee) selon Les dernières parutions officielles de 2024 portant sur les années 2020, 2021 et 2022.


## Tranche d'âge



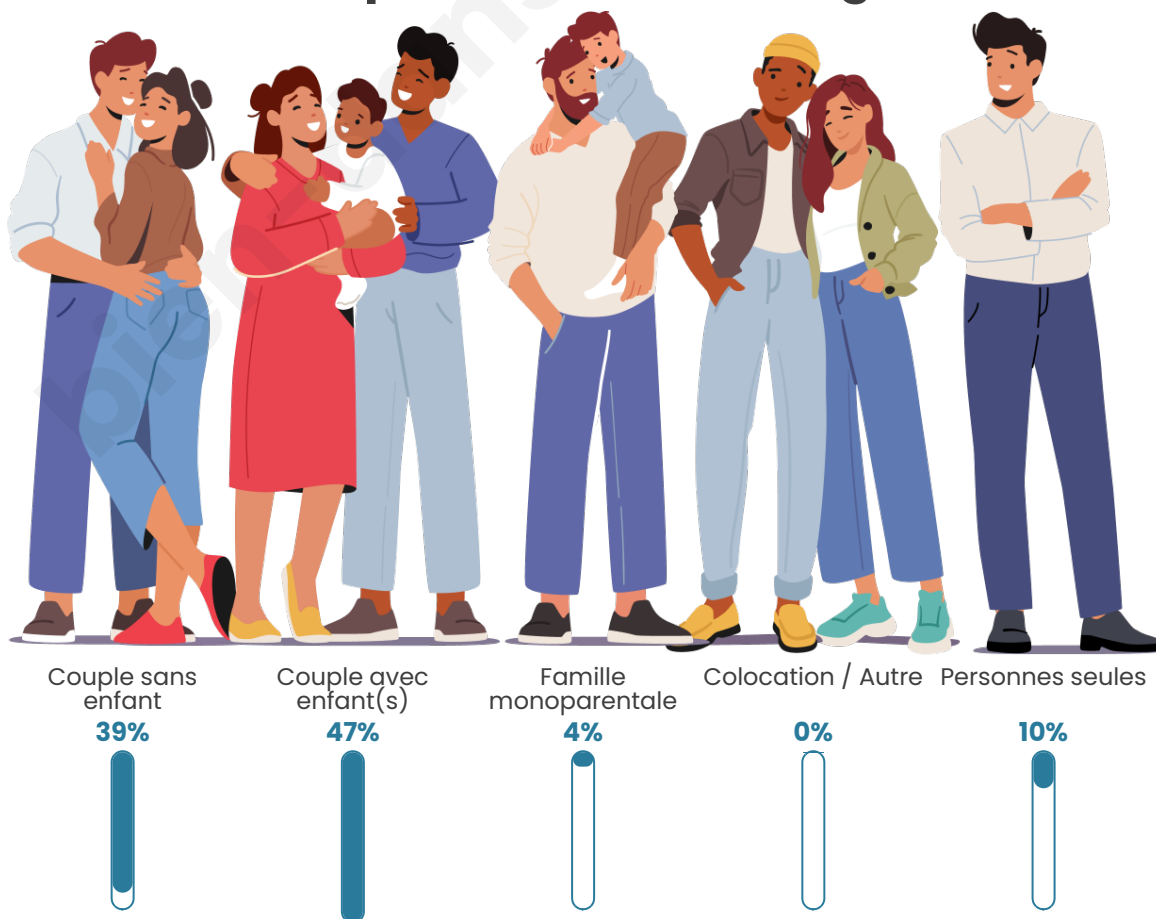
## Activité professionnelle



## Niveau de diplôme



## Composition des ménages



# Profils électoraux

## Premier tour

	Emmanuel MACRON	24.07 %
	Marine LE PEN	22.59 %
	Jean-Luc MÉLENCHON	20.00 %
	Éric ZEMMOUR	10.00 %
	Jean LASSALLE	7.41 %
	Yannick JADOT	5.93 %
	Valérie PÉCRESE	2.96 %
	Anne HIDALGO	2.59 %
	Nicolas DUPONT- AIGNAN	2.22 %
	Fabien ROUSSEL	1.85 %
	Philippe POUTOU	0.37 %
	Nathalie ARTHAUD	0.00 %



### 325 inscrits

Participation : 84.31%

Votes blancs : 1.46%

Votes nuls : 0.00%

## Second tour

	Emmanuel MACRON	57,49 %
	Marine LE PEN	42,51 %

### 325 inscrits

Participation : 83.69%

Votes blancs : 8.46%

Votes nuls : 0.74%

# Sécurité



Agressions physiques / sexuelles

0



Cambriolages

0



Vols / dégradations

0



Stupéfiants

0

## Evolution du nombre d'infractions



## Pour comparer

(en proportion du nombre d'habitants)



Sources : Bases statistiques communale, départementale et régionale de la délinquance enregistrée par la police et la gendarmerie nationales selon les dernières parutions officielles de 2025 portant sur l'année 2024 ([data.gouv](https://data.gouv.fr)).

Agressions physiques / sexuelles : Violences sexuelles, coups et blessures volontaires intrafamiliaux, coups et blessures volontaires, autres coups, blessures volontaires et vols violents sans arme.

Cambriolages : Cambriolages de logements.

Vols : Vols avec armes, vols d'accessoires sur véhicules, vols dans les véhicules, vols de véhicules, vols sans violence contre des personnes, destructions, dégradations volontaires et escroqueries.

Stupéfiants : Trafic de stupéfiants dont (AFD) et usage de stupéfiants.

# Services à la population



## Commerce

Hypermarché	X <a href="#">La Ricamarie</a> 15km
Supermarché	X <a href="#">Bourg-Argental</a> 10km
Superette	X <a href="#">Marlhes</a> 4km
Boulangerie	X <a href="#">Saint-Sauveur-en-Rue</a> 4km
Boucherie	X <a href="#">Marlhes</a> 4km
Restaurant	<b>2</b>
Garage	X <a href="#">Marlhes</a> 3km
Station-service	X <a href="#">Bourg-Argental</a> 8km
Banque	X <a href="#">Marlhes</a> 4km
La poste	X <a href="#">Marlhes</a> 5km
Coiffeur	X <a href="#">Saint-Sauveur-en-Rue</a> 4km
Tabac	X <a href="#">Saint-Genest-Malifaux</a> 7km
Bars / discothèque	X <a href="#">Marlhes</a> 4km
Bibliothèque	X <a href="#">Riotord</a> 7km
Cinéma	X <a href="#">Bourg-Argental</a> 9km
Vétérinaire	X <a href="#">Marlhes</a> 4km



## Santé

Pharmacie	X <a href="#">Marlhes</a> 4km
Hôpital	X <a href="#">Saint-Étienne</a> 15km
Laboratoire d'analyses médicales	X <a href="#">Saint-Étienne</a> 16km
Etablissement pour handicapé	X <a href="#">Marlhes</a> 4km
EHPA	X <a href="#">Saint-Sauveur-en-Rue</a> 4km
Médecin	X <a href="#">Saint-Sauveur-en-Rue</a> 4km
Dentiste	X <a href="#">Marlhes</a> 5km
Chirurgien	X <a href="#">Saint-Étienne</a> 15km
Dermatologue	X <a href="#">Saint-Étienne</a> 16km
Anesthésiste	X <a href="#">Saint-Didier-en-Velay</a> 14km
Gastro-entérologue	X <a href="#">Saint-Étienne</a> 16km
Gynécologue	X <a href="#">Saint-Étienne</a> 16km
Cancérologue	X <a href="#">Valence</a> 55km
Neurologue	X <a href="#">Saint-Étienne</a> 14km
Ophtalmologue	X <a href="#">Saint-Étienne</a> 16km
ORL	X <a href="#">Saint-Étienne</a> 16km
Cardiologue	X <a href="#">Saint-Étienne</a> 15km
Pédiatre	X <a href="#">Saint-Étienne</a> 16km
Pneumologue	X <a href="#">Saint-Étienne</a> 16km
Psychologue	X <a href="#">Saint-Étienne</a> 15km
Radiologue	X <a href="#">Saint-Étienne</a> 16km
Rhumatologue	X <a href="#">Saint-Étienne</a> 20km
Sage-femme	X <a href="#">Saint-Sauveur-en-Rue</a> 4km



## Éducation

Crèche	X <a href="#">Saint-Sauveur-en-Rue</a> 4km
Ecole maternelle Public	X <a href="#">Bourg-Argental</a> 9km
Ecole maternelle Privé	X <a href="#">Planfoy</a> 11km
Ecole primaire Public	X <a href="#">Saint-Sauveur-en-Rue</a> 4km
Ecole primaire Privé	<b>1</b>
Collège Public	X <a href="#">Bourg-Argental</a> 10km
Collège Privé	X <a href="#">Saint-Genest-Malifaux</a> 7km
Lycée Public	X <a href="#">Saint-Genest-Malifaux</a> 7km
Lycée Privé	X <a href="#">Saint-Étienne</a> 16km

Sources : Base Sirene des entreprises et de leurs établissements selon les dernières parutions officielles de 2025 portant sur l'année 2024 ([data.gouv](#)). Liste, localisation et tarifs des professionnels de santé selon les dernières parutions officielles de 2025 portant sur l'année

2024 ([opendatasoft](#)) et FINISS Extraction du Fichier des établissements selon les dernières parutions officielles de 2025 portant sur l'année 2024 ([data.gouv](#)). Adresse et géolocalisation des établissements d'enseignement du premier et second degrés selon les dernières parutions officielles de 2025 portant sur l'année 2024 ([data.education.gouv](#))

bien-dans-ma-ville.fr

## Villes autour de Saint-Régis-du-Coin

Ville	Habitants	Superficie	Pop densité	Pop active	Taux chômage	Revenu moyen	Prix immobilier
Marlhes	1 312	32 km <sup>2</sup>	41 h/km <sup>2</sup>	43%	2%	24 990 €/an	1 577 €/m <sup>2</sup>
Saint-Sauveur-en-Rue	1 081	30 km <sup>2</sup>	36 h/km <sup>2</sup>	42.8%	3.4%	21 340 €/an	1 492 €/m <sup>2</sup>
Saint-Genest-Malifaux (3 avis)	2 921	47 km <sup>2</sup>	62 h/km <sup>2</sup>	46%	3%	25 430 €/an	1 610 €/m <sup>2</sup>
Riotord	1 195	51 km <sup>2</sup>	23 h/km <sup>2</sup>	45.1%	3.7%	22 330 €/an	1 174 €/m <sup>2</sup>
Jonzieux (2 avis)	1 227	10 km <sup>2</sup>	123 h/km <sup>2</sup>	43.6%	2.2%	23 810 €/an	1 354 €/m <sup>2</sup>
La Versanne (2 avis)	394	15 km <sup>2</sup>	26 h/km <sup>2</sup>	44.4%	2.5%	22 460 €/an	1 742 €/m <sup>2</sup>
Bourg-Argental (3 avis)	2 886	20 km <sup>2</sup>	144 h/km <sup>2</sup>	45.6%	4.5%	21 940 €/an	1 368 €/m <sup>2</sup>
Thélis-la-Combe	143	14 km <sup>2</sup>	10 h/km <sup>2</sup>	48.3%	3.5%	23 280 €/an	820 €/m <sup>2</sup>
Saint-Romain-les-Atheux (1 avis)	956	14 km <sup>2</sup>	68 h/km <sup>2</sup>	48.3%	2.4%	24 840 €/an	1 764 €/m <sup>2</sup>
Saint-Romain-Lachalm	1 154	19 km <sup>2</sup>	61 h/km <sup>2</sup>	50.3%	4.2%	22 660 €/an	1 385 €/m <sup>2</sup>
Burdignes	422	30 km <sup>2</sup>	14 h/km <sup>2</sup>	43.6%	3.1%	19 950 €/an	1 384 €/m <sup>2</sup>
Tarentaise	506	12 km <sup>2</sup>	42 h/km <sup>2</sup>	49.4%	2.2%	26 320 €/an	2 193 €/m <sup>2</sup>
Saint-Victor-Malescours	798	14 km <sup>2</sup>	57 h/km <sup>2</sup>	53.3%	3.1%	24 750 €/an	1 572 €/m <sup>2</sup>
Le Bessat	530	10 km <sup>2</sup>	53 h/km <sup>2</sup>	41.9%	2.5%	25 170 €/an	1 573 €/m <sup>2</sup>
Vanosc	907	26 km <sup>2</sup>	35 h/km <sup>2</sup>	46.3%	4.2%	21 530 €/an	1 619 €/m <sup>2</sup>

bien-dans-ma-ville.fr



# Vous aimez votre ville ? Notez-la !

Et faites-nous part de vos remarques constructives



Avec

**BIEN** dans  
ma **VILLE** 