



Version web

Ville de Saint-Rambert- d'Albon

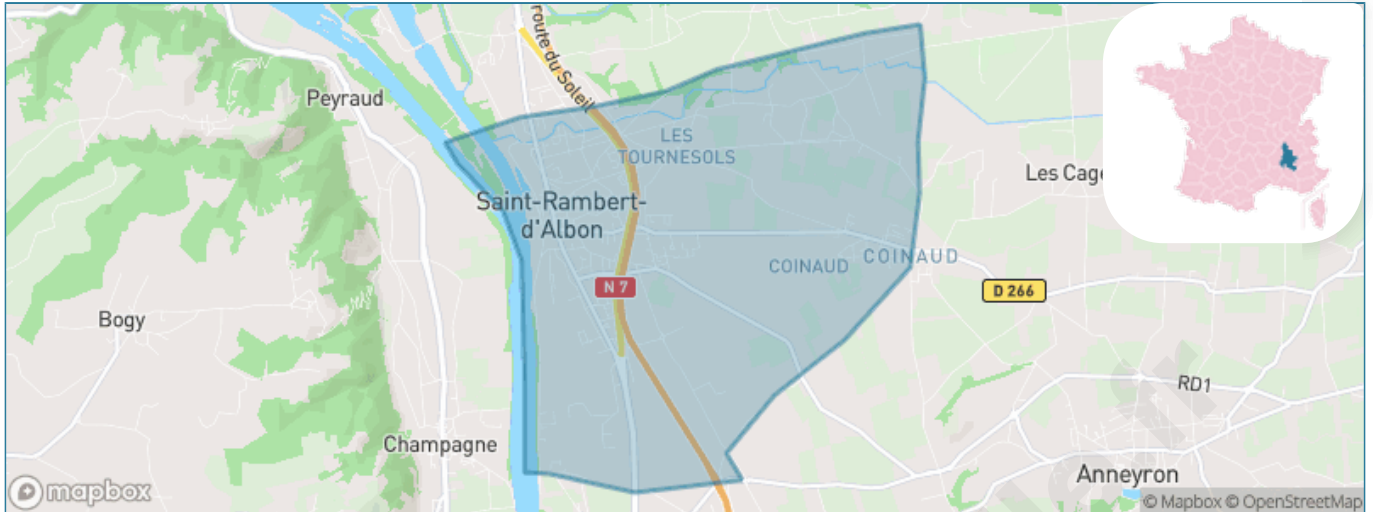
Présenté par

BIEN dans
ma **VILLE** 

Sommaire

Situation géographique	3
Statistiques sur la population	4
Evolution du nombre d'habitants	4
Tranche d'âge	5
0-14 ans	5
15-29 ans	5
30-44 ans	5
45-59 ans	5
60-74 ans	5
75-89 ans	5
90 ans et +	5
Activité professionnelle	5
Agriculteurs	5
Artisans, Commerçants	5
Cadres et sup.	5
Professions intermédiaires	5
Employé	5
Ouvrier	5
Retraité	5
Autres	5
Niveau de diplôme	6
Sans diplôme ou CEP	6
Brevet, BEPC, DNB	6
CAP-BEP ou équivalent	6
BAC ou équivalent	6
BAC+2	6
BAC+3 ou +4	6
BAC+5 ou plus	6
Composition des ménages	6
Couple sans enfant	6
Couple avec enfant(s)	6
Famille monoparentale	6
Colocation / Autre	6
Personnes seules	6
Profil électoraux	7
Premier tour	7
Sécurité	8
Evolution du nombre d'infractions	8
Pour comparer	9
Services à la population	10
Commerce	10
Éducation	10
Villes autour de Saint-Rambert-d'Albon	11
Avis sur la ville de Saint-Rambert-d'Albon	12
Moyenne par critère	12
Villes autour de Saint-Rambert-d'Albon	12
Répartition des avis par note	12
Répartition des avis par note	12

Situation géographique



i Informations clés

- **Région** : Auvergne-Rhône-Alpes
- **Département** : Drôme
- **Code postal** : 26140
- **Superficie** : 13 km²



Statistiques sur la population



Nombre d'habitants

7 001



Age moyen

38 ans



Pop active

41.1%



Taux chômage

12.5%



Pop densité

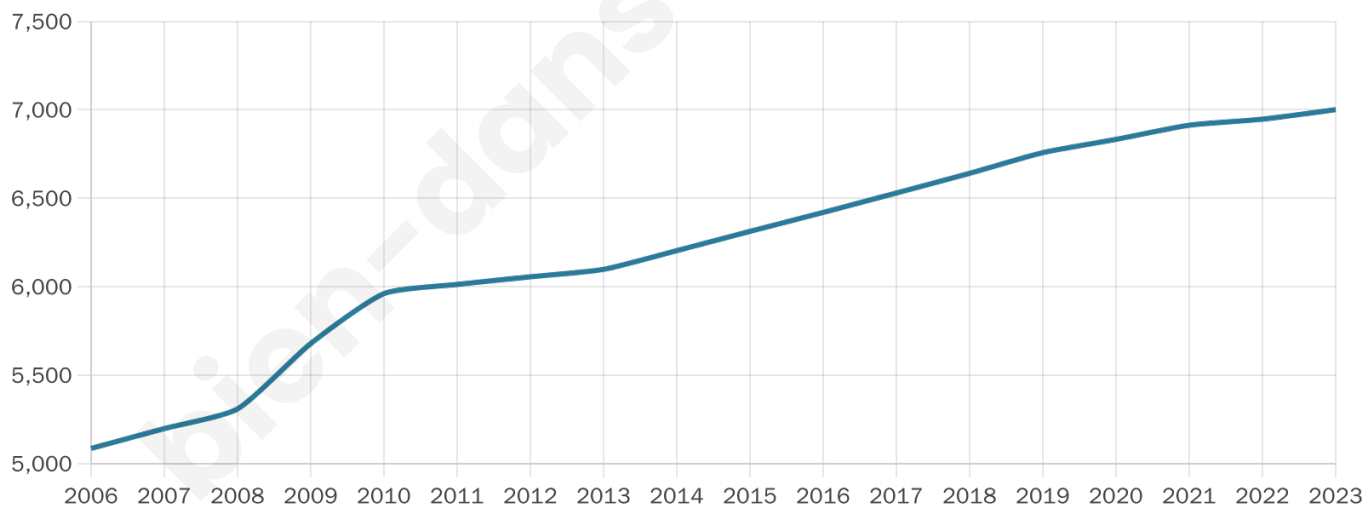
539 h/km²



Revenu moyen

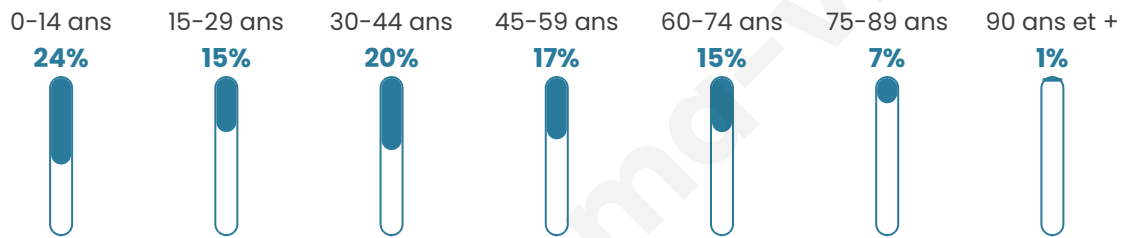
19 890 €/an

Evolution du nombre d'habitants

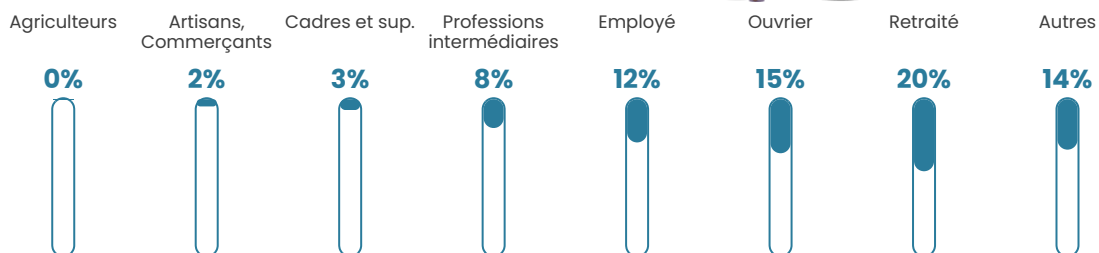


Sources : Institut national de la statistique et des études économiques (insee) selon Les dernières parutions officielles de 2024 portant sur les années 2020, 2021 et 2022.

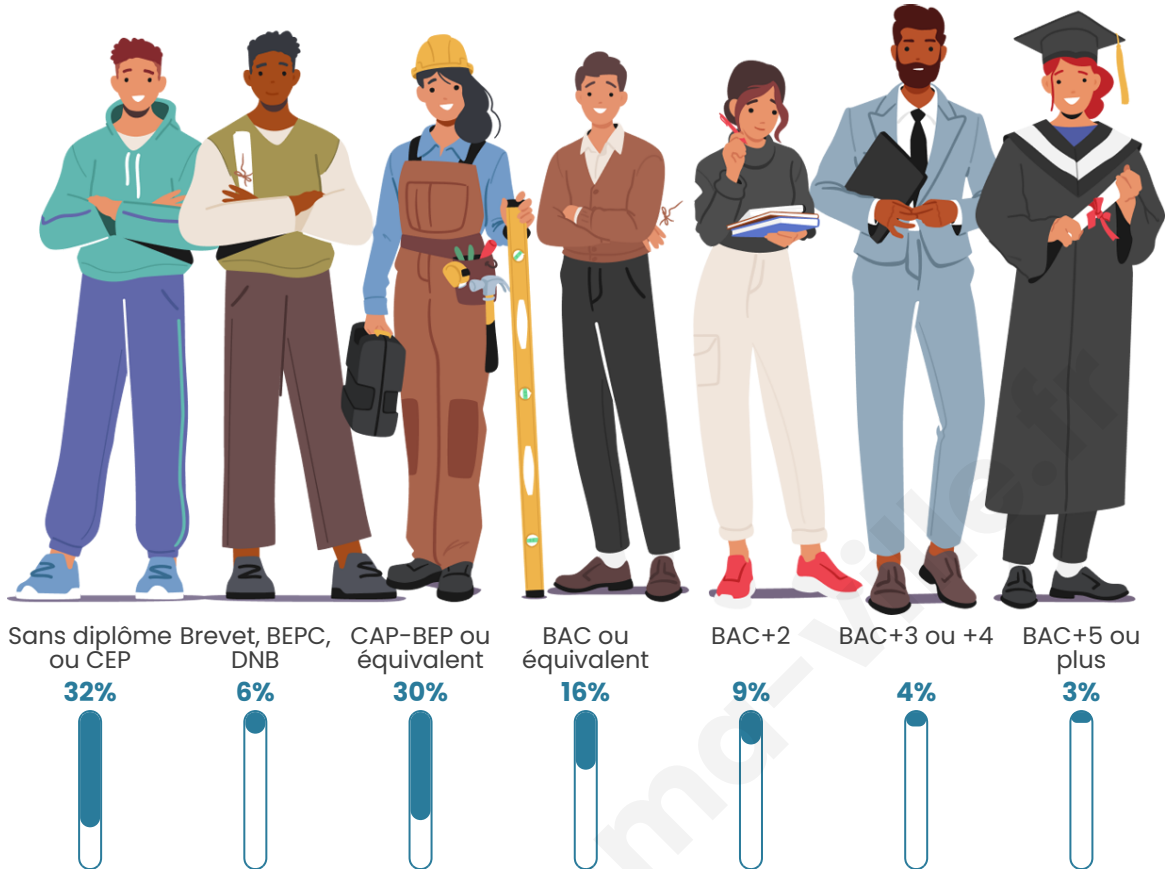
Tranche d'âge




Activité professionnelle



Niveau de diplôme



Composition des ménages



Profils électoraux

Premier tour

	Marine LE PEN	32.79 %
	Jean-Luc MÉLENCHON	22.82 %
	Emmanuel MACRON	20.98 %
	Éric ZEMMOUR	6.62 %
	Valérie PÉCRESSE	3.45 %
	Yannick JADOT	2.54 %
	Nicolas DUPONT-AIGNAN	2.47 %
	Jean LASSALLE	2.44 %
	Anne HIDALGO	2.26 %
	Fabien ROUSSEL	2.09 %
	Nathalie ARTHAUD	0.80 %
	Philippe POUTOU	0.73 %



4 199 inscrits

Participation : 70.06%

Votes blancs : 1.50%

Votes nuls : 0.95%

Second tour

	Emmanuel MACRON	46,6 %
	Marine LE PEN	53,4 %

4 200 inscrits

Participation : 67.1%

Votes blancs : 6.67%

Votes nuls : 2.48%

Sécurité



Agressions physiques / sexuelles

76



Cambriolages

17



Vols / dégradations

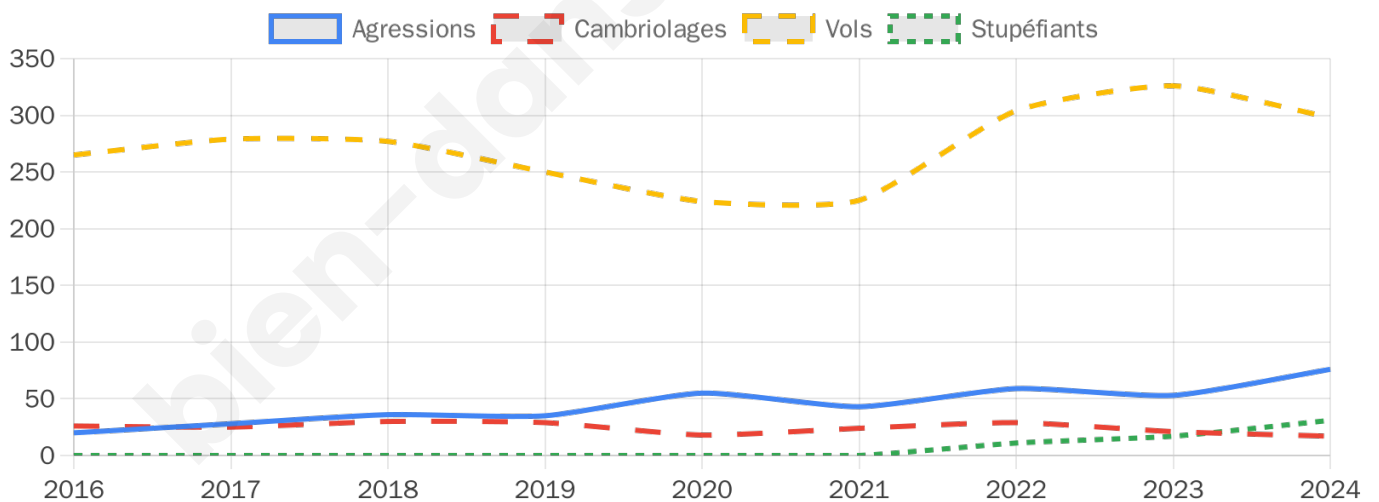
298



Stupéfiants

31

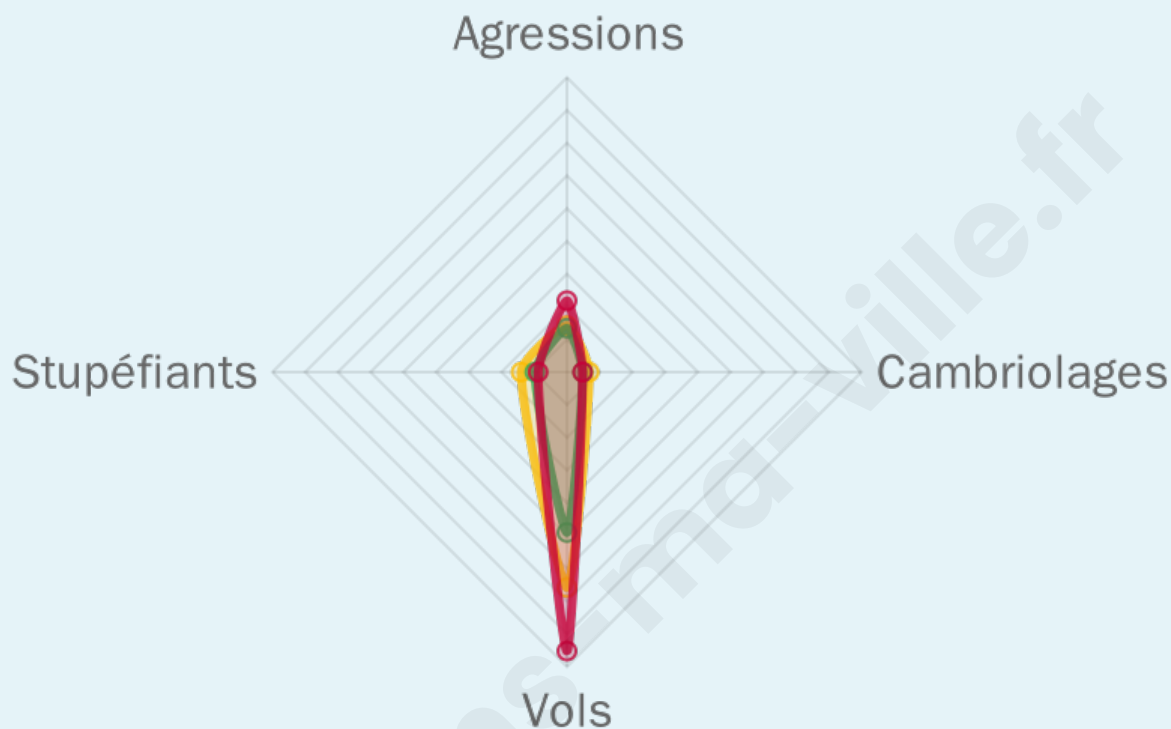
Evolution du nombre d'infractions



Pour comparer

(en proportion du nombre d'habitants)

■ Ville ■ Département ■ Région



Sources : Bases statistiques communale, départementale et régionale de la délinquance enregistrée par la police et la gendarmerie nationales selon les dernières parutions officielles de 2025 portant sur l'année 2024 ([data.gouv](https://data.gouv.fr)).

Agressions physiques / sexuelles : Violences sexuelles, coups et blessures volontaires intrafamiliaux, coups et blessures volontaires, autres coups, blessures volontaires et vols violents sans arme.

Cambriolages : Cambriolages de logements.

Vols : Vols avec armes, vols d'accessoires sur véhicules, vols dans les véhicules, vols de véhicules, vols sans violence contre des personnes, destructions, dégradations volontaires et escroqueries.

Stupéfiants : Trafic de stupéfiants dont (AFD) et usage de stupéfiants.

Services à la population



Commerce

Hypermarché	X <u>Salaise-sur-Sanne</u> 7km
Supermarché	2
Superette	5
Boulangerie	4
Boucherie	3
Restaurant	5
Garage	16
Station-service	3
Banque	4
La poste	4
Coiffeur	10
Tabac	1
Bars / discothèque	6
Bibliothèque	1
Cinéma	X <u>Chanas</u> 3km
Vétérinaire	X <u>Sablons</u> 5km



Santé

Pharmacie	2
Hôpital	X <u>Saint-Vallier</u> 12km
Laboratoire d'analyses médicales	1
Etablissement pour handicapé	X <u>Roussillon</u> 9km
EHPA	1
Médecin	3
Dentiste	3
Chirurgien	X <u>Saint-Étienne-de-Valoux</u> 5km
Dermatologue	X <u>Le Péage-de-Roussillon</u> 10km
Anesthésiste	X <u>Roussillon</u> 10km
Gastro-entérologue	X <u>Tournon-sur-Rhône</u> 25km
Gynécologue	X <u>Saint-Étienne-de-Valoux</u> 5km
Cancérologue	X <u>Valence</u> 42km
Neurologue	X <u>Vienne</u> 27km
Ophtalmologue	X <u>Roussillon</u> 10km
ORL	X <u>Davézieux</u> 9km
Cardiologue	X <u>Davézieux</u> 9km
Pédiatre	X <u>Roussillon</u> 9km
Pneumologue	X <u>Le Péage-de-Roussillon</u> 10km
Psychologue	X <u>Annonay</u> 12km
Radiologue	X <u>Roussillon</u> 10km
Rhumatologue	X <u>Sainte-Colombe</u> 27km
Sage-femme	X <u>Serrières</u> 5km



Éducation

Crèche	X <u>Chanas</u> 4km
Ecole maternelle Public	1
Ecole maternelle Privé	X <u>Planfoy</u> 31km
Ecole primaire Public	2
Ecole primaire Privé	2
Collège Public	1
Collège Privé	1
Lycée Public	X <u>Roussillon</u> 9km
Lycée Privé	X <u>Chanas</u> 2km

Sources : Base Sirene des entreprises et de leurs établissements selon les dernières parutions officielles de 2025 portant sur l'année 2024 ([data.gouv](#)). Liste, localisation et tarifs des professionnels de santé selon les dernières parutions officielles de 2025 portant sur l'année 2024 ([opendatasoft](#)) et FINISS Extraction du Fichier des établissements selon les dernières parutions officielles de 2025 portant sur l'année 2024 ([data.gouv](#)). Adresse et géolocalisation des établissements d'enseignement du premier et second degrés selon les dernières parutions officielles de 2025 portant sur l'année 2024 ([data.education.gouv](#))

Villes autour de Saint-Rambert-d'Albon

Ville	Habitants	Superficie	Pop densité	Pop active	Taux chômage	Revenu moyen	Prix immobilier
Champagne	652	4 km ²	163 h/km ²	44.9%	5.4%	22 810 €/an	1 695 €/m ²
Chanas (1 avis)	2 706	11 km ²	246 h/km ²	49.6%	5.2%	23 720 €/an	2 020 €/m ²
Peyraud (1 avis)	516	6 km ²	86 h/km ²	50.2%	3.7%	22 460 €/an	1 252 €/m ²
Bogy (1 avis)	488	7 km ²	70 h/km ²	46.7%	2.3%	24 300 €/an	2 280 €/m ²
Saint-Désirat	891	7 km ²	127 h/km ²	44.1%	5.4%	22 910 €/an	1 427 €/m ²
Saint-Étienne-de-Valoux	263	2 km ²	132 h/km ²	51.3%	2.7%	20 570 €/an	2 479 €/m ²
Sablons (1 avis)	2 346	10 km ²	235 h/km ²	48.5%	3.8%	24 350 €/an	1 867 €/m ²
Colombier-le-Cardinal	327	2 km ²	164 h/km ²	53.2%	3.7%	25 460 €/an	2 286 €/m ²
Salaise-sur-Sanne (4 avis)	4 606	16 km ²	288 h/km ²	42%	6.1%	22 200 €/an	712 €/m ²
Andancette (1 avis)	1 330	6 km ²	222 h/km ²	44.5%	6.1%	21 960 €/an	1 699 €/m ²
Andance	1 192	6 km ²	199 h/km ²	52.8%	5.6%	21 200 €/an	1 151 €/m ²
Serrières (1 avis)	1 095	4 km ²	274 h/km ²	43.9%	6.2%	21 020 €/an	1 399 €/m ²
Peaugres	2 385	14 km ²	170 h/km ²	46.9%	4%	24 770 €/an	1 960 €/m ²
Anneyron (10 avis)	4 169	36 km ²	116 h/km ²	46.9%	3%	23 380 €/an	1 824 €/m ²
Agnin (2 avis)	1 245	8 km ²	156 h/km ²	48%	3.4%	24 890 €/an	1 580 €/m ²

Avis sur la ville de Saint-Rambert-d'Albon



Moyenne par critère



Villes autour de Saint-Rambert-d'Albon

Ville	Note globale	Sécurité	Éducation	Sport Loisir	Environnement	Vie pratique
Champagne	-	-	-	-	-	-
Chanas (1 avis)	3.6	4.0	4.0	3.0	4.0	3.0
Peyraud (1 avis)	3.0	5.0	2.0	3.0	3.0	2.0
Bogy (1 avis)	1.8	5.0	1.0	0.0	3.0	0.0
Saint-Désirat	-	-	-	-	-	-
Saint-Étienne-de-Valoux	-	-	-	-	-	-
Sablons (1 avis)	1.0	2.0	1.0	1.0	1.0	0.0
Colombier-le-Cardinal	-	-	-	-	-	-
Salaise-sur-Sanne (4 avis)	2.9	2.8	3.8	3.3	1.0	3.5
Andancette (1 avis)	1.0	3.0	0.0	0.0	2.0	0.0
Andance	-	-	-	-	-	-
Serrières (1 avis)	4.2	4.0	4.0	4.0	4.0	5.0
Peaugres	-	-	-	-	-	-
Anneyron (10 avis)	3.7	4.2	3.8	3.4	3.5	3.4
Agnin (2 avis)	2.7	3.5	2.5	2.5	2.5	2.5



Vous aimez votre ville ? Notez-la !

Et faites-nous part de vos remarques constructives



Avec

BIEN dans ma **VILLE** 