



Version web

Ville de Saint-Quentin- sur-Sauxillanges

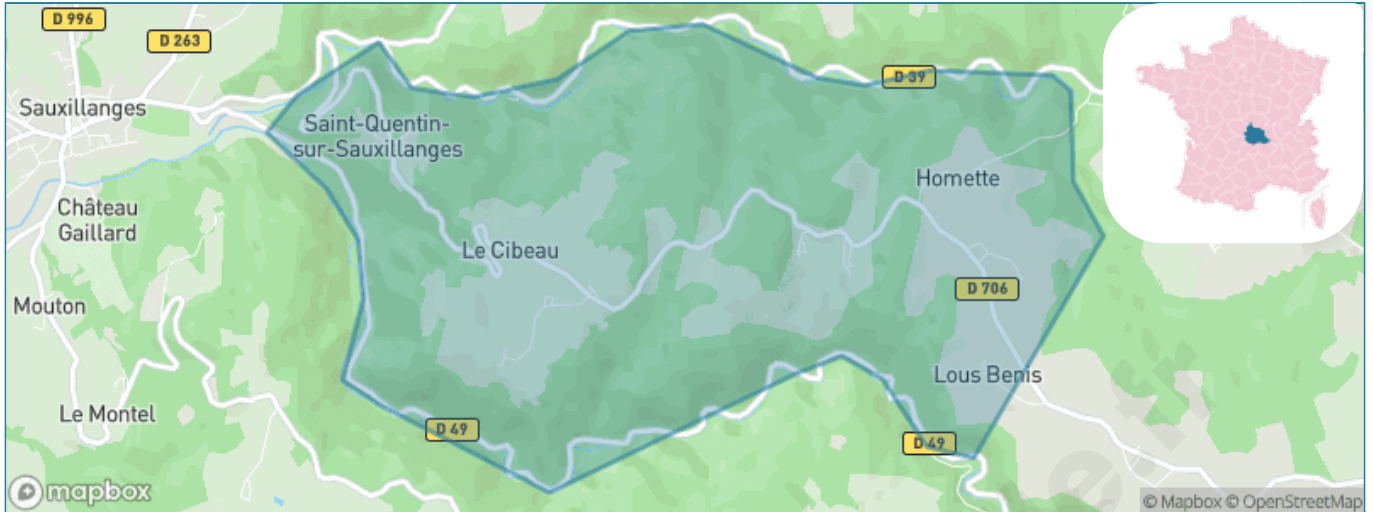
Présenté par

BIEN dans
ma **VILLE** 

Sommaire

Situation géographique	3
Statistiques sur la population	4
Evolution du nombre d'habitants	4
Tranche d'âge	5
<i>0-14 ans</i>	5
<i>15-29 ans</i>	5
<i>30-44 ans</i>	5
<i>45-59 ans</i>	5
<i>60-74 ans</i>	5
<i>75-89 ans</i>	5
<i>90 ans et +</i>	5
Activité professionnelle	5
<i>Agriculteurs</i>	5
<i>Artisans, Commerçants</i>	5
<i>Cadres et sup.</i>	5
<i>Professions intermédiaires</i>	5
<i>Employé</i>	5
<i>Ouvrier</i>	5
<i>Retraité</i>	5
<i>Autres</i>	5
Niveau de diplôme	6
<i>Sans diplôme ou CEP</i>	6
<i>Brevet, BEPC, DNB</i>	6
<i>CAP-BEP ou équivalent</i>	6
<i>BAC ou équivalent</i>	6
<i>BAC+2</i>	6
<i>BAC+3 ou +4</i>	6
<i>BAC+5 ou plus</i>	6
Composition des ménages	6
<i>Couple sans enfant</i>	6
<i>Couple avec enfant(s)</i>	6
<i>Famille monoparentale</i>	6
<i>Colocation / Autre</i>	6
<i>Personnes seules</i>	6
Profils électoraux	7
<i>Premier tour</i>	7
Sécurité	8
<i>Evolution du nombre d'infractions</i>	8
<i>Pour comparer</i>	9
Services à la population	10
<i>Commerce</i>	10
<i>Éducation</i>	10
<i>Villes autour de Saint-Quentin-sur-Sauxillanges</i>	11

Situation géographique



i Informations clés

- **Région** : Auvergne-Rhône-Alpes
- **Département** : Puy-de-Dôme
- **Code postal** : 63490
- **Superficie** : 8 km²



PUY-DE-DÔME
LE DÉPARTEMENT

Statistiques sur la population



Nombre d'habitants

109



Age moyen

40 ans



Pop active

55%



Taux chômage

10.6%



Pop densité

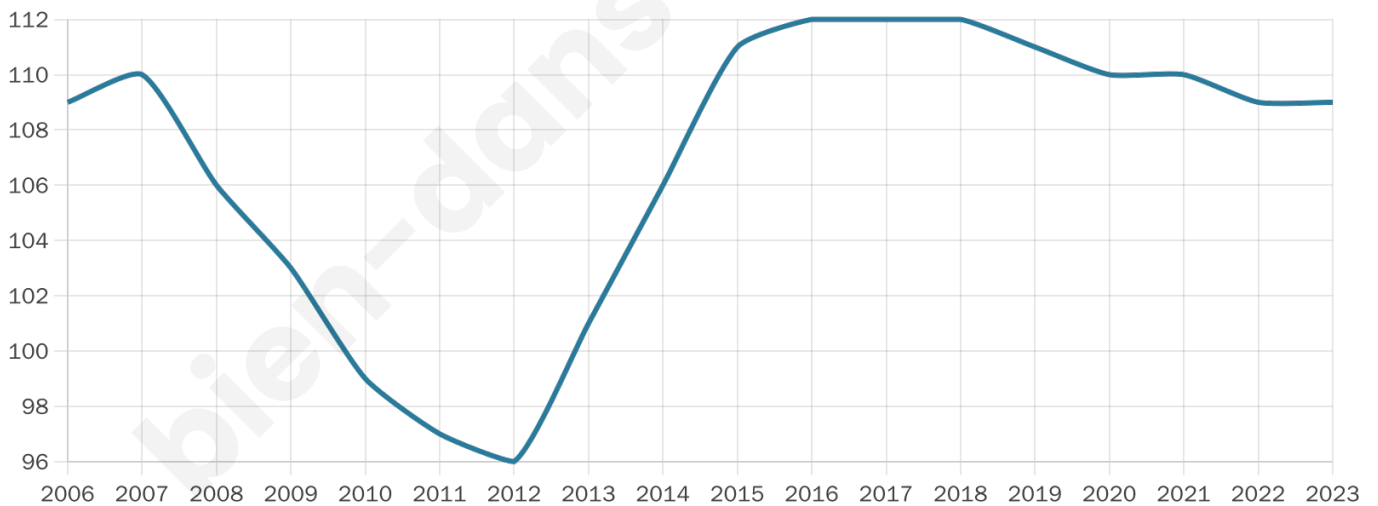
14 h/km²



Revenu moyen

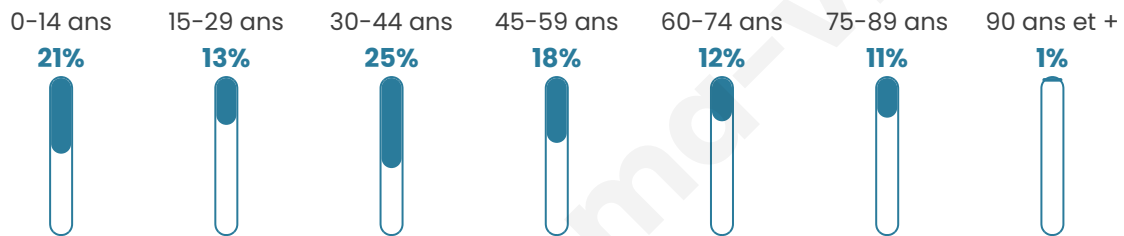
21 450 €/an

Evolution du nombre d'habitants

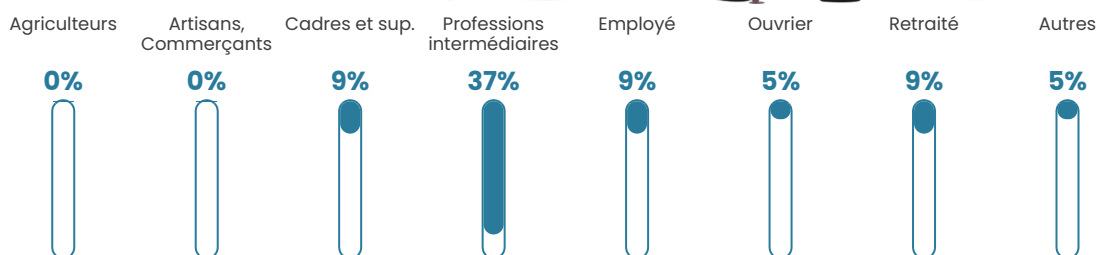


Sources : Institut national de la statistique et des études économiques (insee) selon Les dernières parutions officielles de 2024 portant sur les années 2020, 2021 et 2022.


Tranche d'âge




Activité professionnelle



Niveau de diplôme



Composition des ménages



Profils électoraux

Premier tour

	Jean-Luc MÉLENCHON	26.92 %
	Emmanuel MACRON	23.08 %
	Marine LE PEN	23.08 %
	Yannick JADOT	7.69 %
	Jean LASSALLE	5.13 %
	Valérie PÉCRESSE	3.85 %
	Fabien ROUSSEL	2.56 %
	Éric ZEMMOUR	2.56 %
	Nathalie ARTHAUD	1.28 %
	Anne HIDALGO	1.28 %
	Philippe POUTOU	1.28 %
	Nicolas DUPONT-AIGNAN	1.28 %



91 inscrits

Participation : 85.71%

Votes blancs : 0.00%

Votes nuls : 0.00%

Second tour

	Emmanuel MACRON	51,61 %
	Marine LE PEN	48,39 %

91 inscrits

Participation : 83.52%

Votes blancs : 14.47%

Votes nuls : 3.95%

Sécurité



Agressions physiques / sexuelles

0



Cambriolages

0



Vols / dégradations

0



Stupéfiants

0

Evolution du nombre d'infractions



Pour comparer

(en proportion du nombre d'habitants)

■ Ville ■ Département ■ Région



Sources : Bases statistiques communale, départementale et régionale de la délinquance enregistrée par la police et la gendarmerie nationales selon les dernières parutions officielles de 2025 portant sur l'année 2024 ([data.gouv](https://data.gouv.fr)).

Agresions physiques / sexuelles : Violences sexuelles, coups et blessures volontaires intrafamiliaux, coups et blessures volontaires, autres coups, blessures volontaires et vols violents sans arme.

Cambriolages : Cambriolages de logements.

Vols : Vols avec armes, vols d'accessoires sur véhicules, vols dans les véhicules, vols de véhicules, vols sans violence contre des personnes, destructions, dégradations volontaires et escroqueries.

Stupéfiants : Trafic de stupéfiants dont (AFD) et usage de stupéfiants.

Services à la population



Commerce

Hypermarché	X Issoire 10km
Supermarché	X Sauxillanges 3km
Superette	X Saint-Babel 9km
Boulangerie	X Sauxillanges 2km
Boucherie	X Sauxillanges 2km
Restaurant	X Saint-Étienne-sur-Usson 5km
Garage	X Sauxillanges 2km
Station-service	X Sauxillanges 2km
Banque	X Sauxillanges 2km
La poste	X Sauxillanges 2km
Coiffeur	X Sauxillanges 2km
Tabac	X Le Vernet-Chaméane 9km
Bars / discothèque	X Sauxillanges 2km
Bibliothèque	X Issoire 12km
Cinéma	X Issoire 12km
Vétérinaire	X Usson 5km



Santé

Pharmacie	X Sauxillanges 2km
Hôpital	X Issoire 12km
Laboratoire d'analyses médicales	X Issoire 11km
Etablissement pour handicapé	X Issoire 12km
EHPA	X Sauxillanges 2km
Médecin	X Sauxillanges 2km
Dentiste	X Saint-Étienne-sur-Usson 6km
Chirurgien	X Ambert 26km
Dermatologue	X Issoire 12km
Anesthésiste	X Clermont-Ferrand 32km
Gastro-entérologue	X Beaumont 34km
Gynécologue	X Issoire 12km
Cancérologue	X Clermont-Ferrand 35km
Neurologue	X Clermont-Ferrand 33km
Ophtalmologue	X Le Vernet-Chaméane 9km
ORL	X Issoire 11km
Cardiologue	X Issoire 12km
Pédiatre	X Issoire 11km
Pneumologue	X Cournon-d'Auvergne 28km
Psychologue	X Veyre-Monton 24km
Radiologue	X Issoire 12km
Rhumatologue	X Issoire 11km
Sage-femme	X Le Vernet-Chaméane 10km



Éducation

Crèche	X Sauxillanges 3km
Ecole maternelle Public	X Sauxillanges 2km
Ecole maternelle Privé	X Montbrison 52km
Ecole primaire Public	X Sauxillanges 2km
Ecole primaire Privé	X Issoire 12km
Collège Public	X Issoire 11km
Collège Privé	X Issoire 12km
Lycée Public	X Issoire 11km
Lycée Privé	X Le Vernet-Chaméane 9km

Sources : Base Sirene des entreprises et de leurs établissements selon les dernières parutions officielles de 2025 portant sur l'année 2024 ([data.gouv](#)). Liste, localisation et tarifs des professionnels de santé selon les dernières parutions officielles de 2025 portant sur l'année 2024 ([opendatasoft](#)) et FINISS Extraction du Fichier des établissements selon les dernières parutions officielles de 2025 portant sur l'année 2024 ([data.gouv](#)). Adresse et géolocalisation des établissements d'enseignement du premier et second degrés selon les dernières parutions officielles de 2025 portant sur l'année 2024 ([data.education.gouv](#))

Villes autour de Saint-Quentin-sur-Sauxillanges

Ville	Habitants	Superficie	Pop densité	Pop active	Taux chômage	Revenu moyen	Prix immobilier
Sauxillanges (2 avis)	1 316	24 km ²	55 h/km ²	44.2%	4.4%	20 890 €/an	1 198 €/m ²
Égliseneuve-des-Liards	157	8 km ²	20 h/km ²	46.5%	7%	19 130 €/an	1 659 €/m ²
Usson	286	5 km ²	57 h/km ²	51.4%	1%	23 540 €/an	2 397 €/m ²
Saint-Jean-en-Val	356	12 km ²	30 h/km ²	47.8%	4.8%	23 220 €/an	919 €/m ²
Sugères	648	20 km ²	32 h/km ²	43.7%	4%	21 960 €/an	1 831 €/m ²
Saint-Étienne-sur-Usson	268	15 km ²	18 h/km ²	37.3%	3.7%	21 970 €/an	876 €/m ²
Saint-Rémy-de-Chagnat	631	6 km ²	105 h/km ²	54.5%	3.5%	22 380 €/an	1 597 €/m ²
Brenat	629	8 km ²	79 h/km ²	43.4%	2.5%	23 430 €/an	1 384 €/m ²
Saint-Genès-la-Tourette	195	18 km ²	11 h/km ²	45.1%	4.6%	21 460 €/an	1 063 €/m ²
Brousse	372	22 km ²	17 h/km ²	40.9%	4.3%	20 100 €/an	803 €/m ²
Condat-lès-Montboissier	228	20 km ²	11 h/km ²	44.3%	4.8%	19 480 €/an	451 €/m ²
Aulhat-Flat	944	12 km ²	79 h/km ²	50.1%	5.2%	24 590 €/an	1 704 €/m ²
Parentignat	480	3 km ²	160 h/km ²	47.3%	3.3%	24 970 €/an	1 848 €/m ²
Varennnes-sur-Usson (1 avis)	317	6 km ²	53 h/km ²	49.2%	3.2%	23 430 €/an	2 158 €/m ²
Manglieu	467	21 km ²	22 h/km ²	51.4%	3%	22 340 €/an	1 476 €/m ²

bien-dans-ma-ville.fr



Vous aimez votre ville ? Notez-la !

Et faites-nous part de vos remarques constructives



Avec

BIEN dans
ma **VILLE** 