



Version web

# Ville de Saint-Quentin

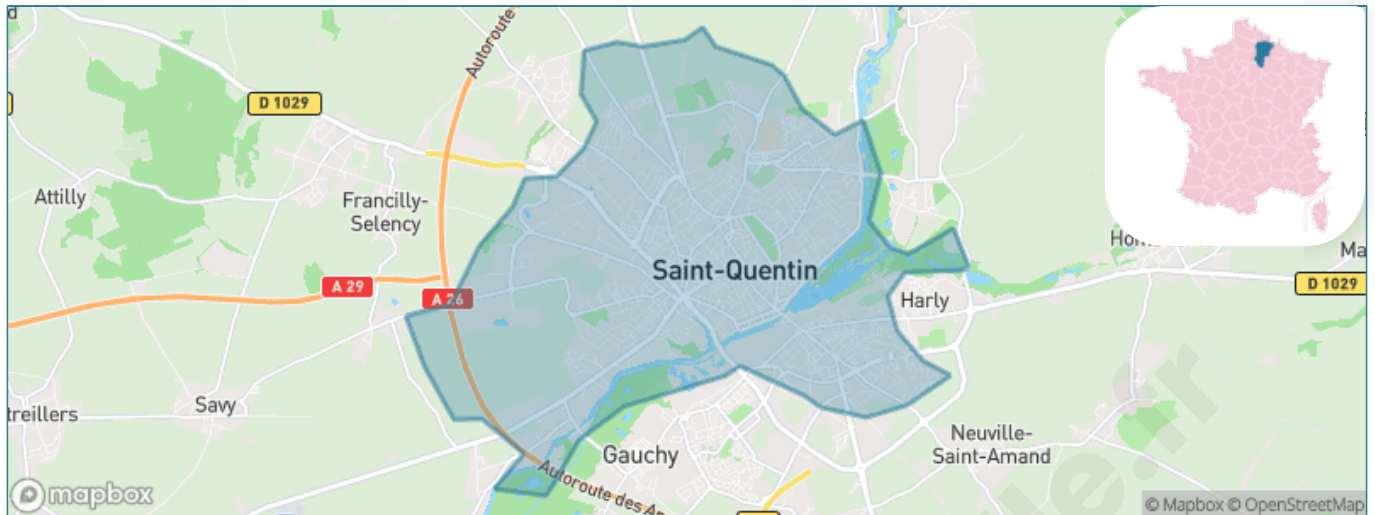
Présenté par

**BIEN** dans  
ma **VILLE** 

# Sommaire

Situation géographique .....	3
Statistiques sur la population .....	4
Evolution du nombre d'habitants .....	4
Tranche d'âge .....	5
0-14 ans .....	5
15-29 ans .....	5
30-44 ans .....	5
45-59 ans .....	5
60-74 ans .....	5
75-89 ans .....	5
90 ans et + .....	5
Activité professionnelle .....	5
Agriculteurs .....	5
Artisans, Commerçants .....	5
Cadres et sup. ....	5
Professions intermédiaires .....	5
Employé .....	5
Ouvrier .....	5
Retraité .....	5
Autres .....	5
Niveau de diplôme .....	6
Sans diplôme ou CEP .....	6
Brevet, BEPC, DNB .....	6
CAP-BEP ou équivalent .....	6
BAC ou équivalent .....	6
BAC+2 .....	6
BAC+3 ou +4 .....	6
BAC+5 ou plus .....	6
Composition des ménages .....	6
Couple sans enfant .....	6
Couple avec enfant(s) .....	6
Famille monoparentale .....	6
Colocation / Autre .....	6
Personnes seules .....	6
Profil électoraux .....	7
Premier tour .....	7
Sécurité .....	8
Evolution du nombre d'infractions .....	8
Pour comparer .....	9
Services à la population .....	10
Commerce .....	10
Éducation .....	10
Villes autour de Saint-Quentin .....	11
Avis sur la ville de Saint-Quentin .....	12
Moyenne par critère .....	12
Villes autour de Saint-Quentin .....	12
Répartition des avis par note .....	12
Répartition des avis par note .....	12

# Situation géographique



## i Informations clés

- **Région** : Hauts-de-France
- **Département** : Aisne
- **Code postal** : 02100
- **Superficie** : 22 km<sup>2</sup>



# Statistiques sur la population



Nombre d'habitants

**52 813**



Age moyen

**41 ans**



Pop active

**41.2%**



Taux chômage

**15.5%**



Pop densité

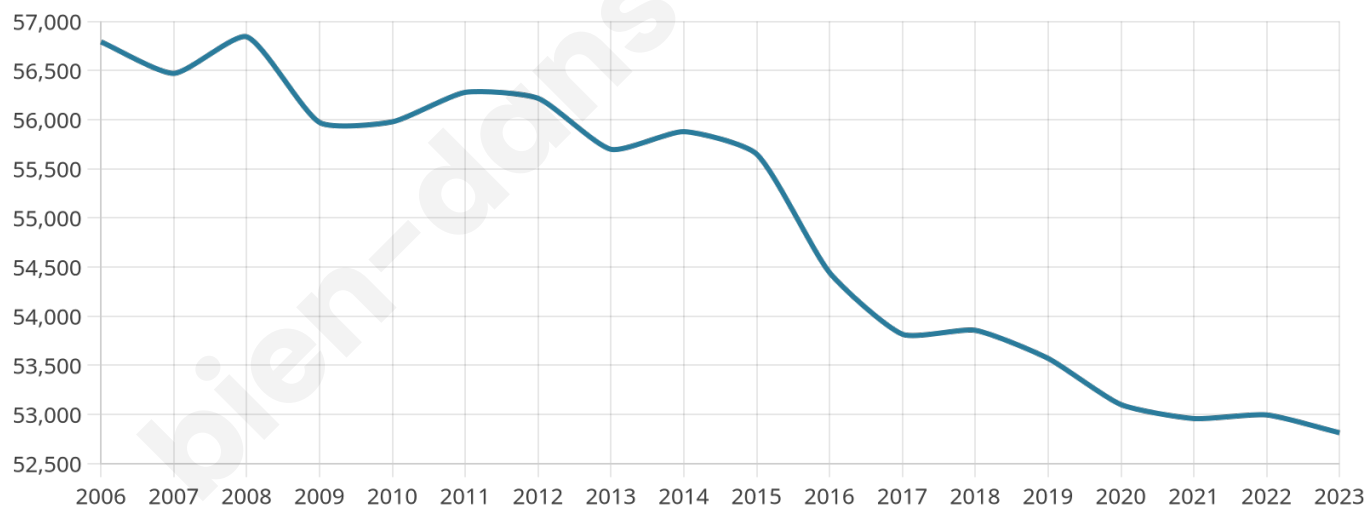
**2 401 h/km<sup>2</sup>**



Revenu moyen

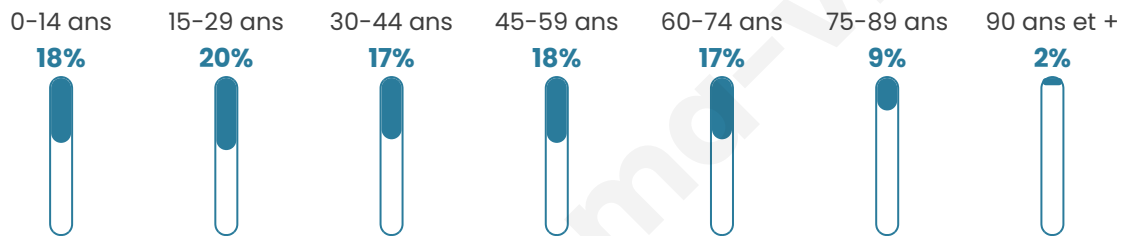
**18 400 €/an**

## Evolution du nombre d'habitants

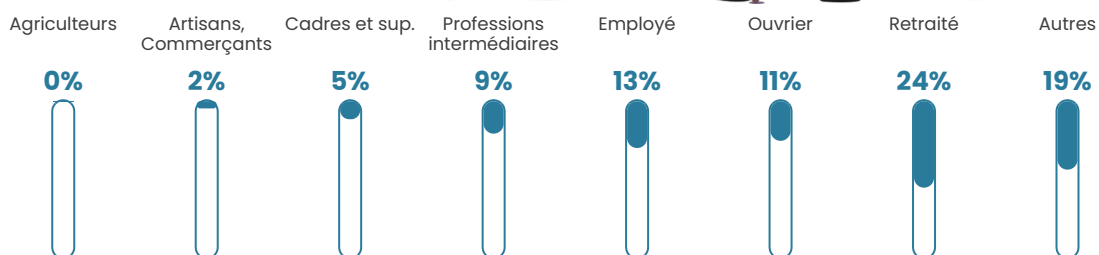


Sources : Institut national de la statistique et des études économiques (insee) selon Les dernières parutions officielles de 2024 portant sur les années 2020, 2021 et 2022.

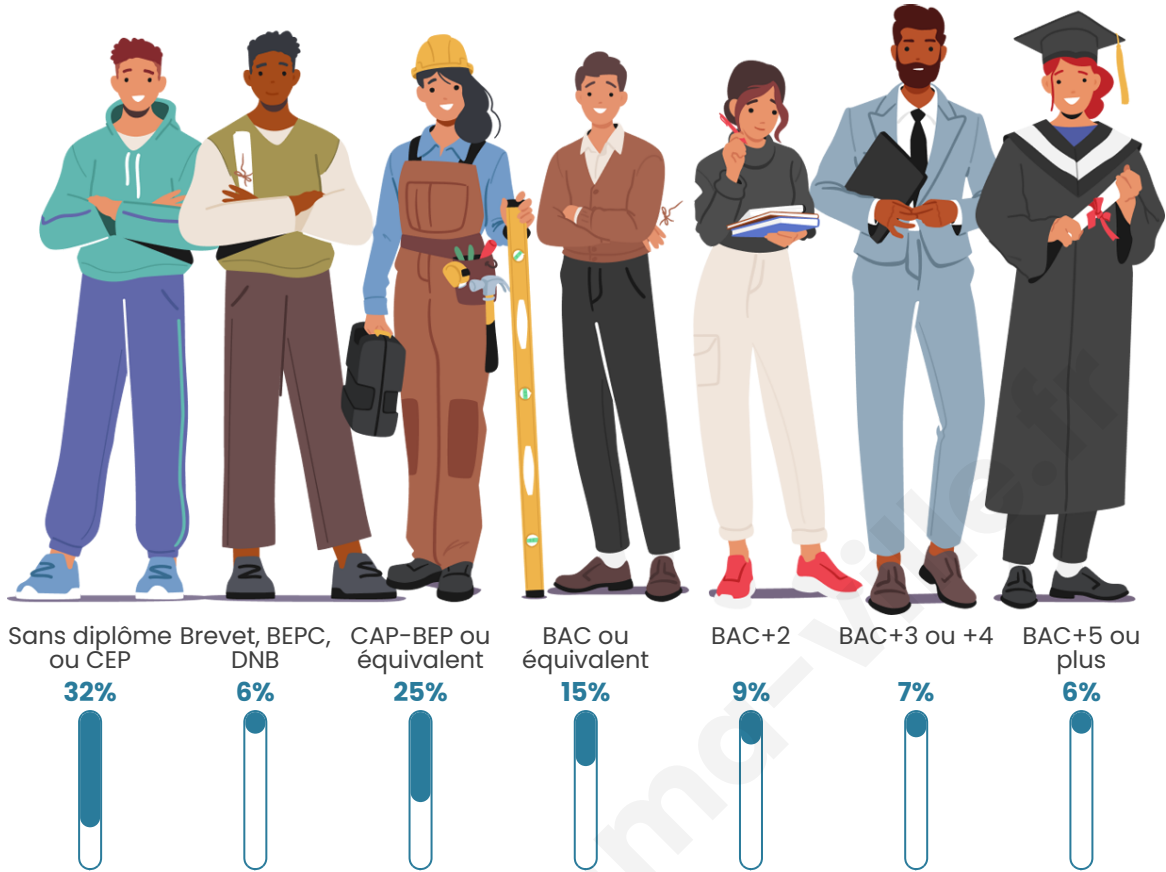
## Tranche d'âge




## Activité professionnelle



## Niveau de diplôme












## Composition des ménages



# Profils électoraux

## Premier tour

	Marine LE PEN	31.66 %
	Emmanuel MACRON	25.34 %
	Jean-Luc MÉLENCHON	19.88 %
	Éric ZEMMOUR	7.02 %
	Valérie PÉCRESE	4.91 %
	Yannick JADOT	2.72 %
	Fabien ROUSSEL	2.20 %
	Jean LASSALLE	1.87 %
	Nicolas DUPONT-AIGNAN	1.69 %
	Anne HIDALGO	1.21 %
	Philippe POUTOU	0.77 %
	Nathalie ARTHAUD	0.74 %



### 33 489 inscrits

Participation : 64.78%

Votes blancs : 1.37%

Votes nuls : 0.81%

## Second tour

	Emmanuel MACRON	49,47 %
	Marine LE PEN	50,53 %

### 33 507 inscrits

Participation : 64.94%

Votes blancs : 5.32%

Votes nuls : 2.3%

# Sécurité



Agressions physiques / sexuelles

**897**



Cambriolages

**188**



Vols / dégradations

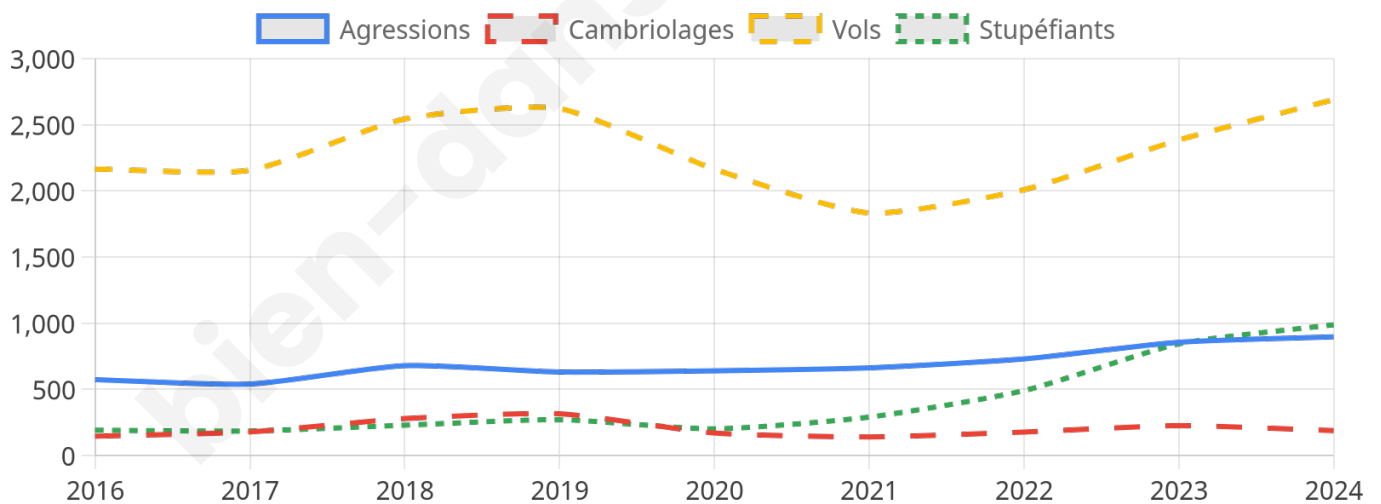
**2 690**



Stupéfiants

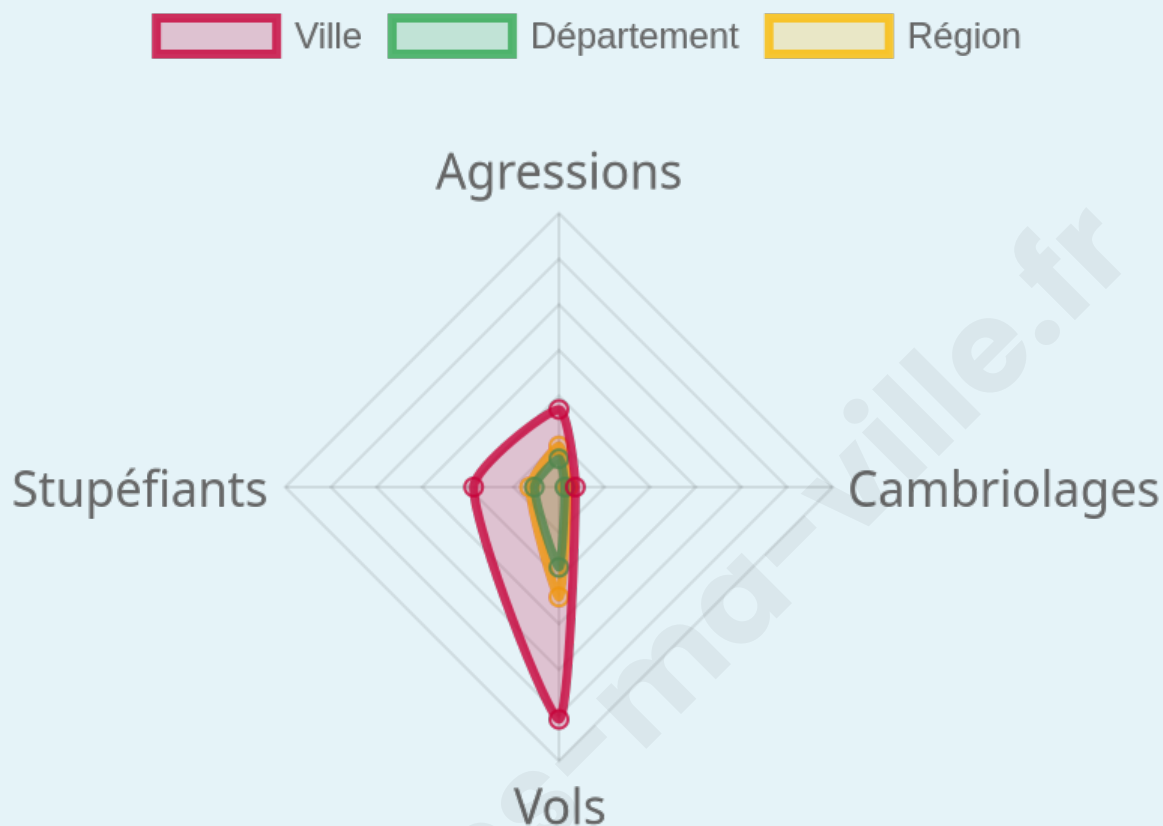
**988**

## Evolution du nombre d'infractions



## Pour comparer

(en proportion du nombre d'habitants)



Sources : Bases statistiques communale, départementale et régionale de la délinquance enregistrée par la police et la gendarmerie nationales selon les dernières parutions officielles de 2025 portant sur l'année 2024 ([data.gouv](https://data.gouv.fr)).

Agressions physiques / sexuelles : Violences sexuelles, coups et blessures volontaires intrafamiliaux, coups et blessures volontaires, autres coups, blessures volontaires et vols violents sans arme.

Cambriolages : Cambriolages de logements.

Vols : Vols avec armes, vols d'accessoires sur véhicules, vols dans les véhicules, vols de véhicules, vols sans violence contre des personnes, destructions, dégradations volontaires et escroqueries.

Stupéfiants : Trafic de stupéfiants dont (AFD) et usage de stupéfiants.

# Services à la population



## Commerce

Hypermarché	2
Supermarché	14
Superette	31
Boulangerie	21
Boucherie	14
Restaurant	68
Garage	62
Station-service	9
Banque	27
La poste	176
Coiffeur	93
Tabac	4
Bars / discothèque	62
Bibliothèque	1
Cinéma	2
Vétérinaire	8



## Santé

Pharmacie	25
Hôpital	3
Laboratoire d'analyses médicales	6
Etablissement pour handicapé	10
EHPA	9
Médecin	42
Dentiste	41
Chirurgien	20
Dermatologue	4
Anesthésiste	6
Gastro-entérologue	5
Gynécologue	5
Cancérologue	1
Neurologue	3
Ophthalmologue	6
ORL	3
Cardiologue	9
Pédiatre	3
Pneumologue	8
Psychologue	9
Radiologue	6
Rhumatologue	3
Sage-femme	2



## Éducation

Crèche	24
Ecole maternelle Public	3
Ecole maternelle Privé	X <a href="#">Soissons</a> 53km
Ecole primaire Public	20
Ecole primaire Privé	2
Collège Public	6
Collège Privé	1
Lycée Public	7
Lycée Privé	1

Sources : Base Sirene des entreprises et de leurs établissements selon les dernières parutions officielles de 2025 portant sur l'année 2024 ([data.gouv](#)). Liste, localisation et tarifs des professionnels de santé selon les dernières parutions officielles de 2025 portant sur l'année 2024 ([opendatasoft](#)) et FINISS Extraction du Fichier des établissements selon les dernières parutions officielles de 2025 portant sur l'année 2024 ([data.gouv](#)). Adresse et géolocalisation des établissements d'enseignement du premier et second degrés selon les dernières parutions officielles de 2025 portant sur l'année 2024 ([data.education.gouv](#))

## Villes autour de Saint-Quentin

Ville	Habitants	Superficie	Pop densité	Pop active	Taux chômage	Revenu moyen	Prix immobilier
Rouvroy	506	5 km <sup>2</sup>	101 h/km <sup>2</sup>	43.5%	3%	27 070 €/an	1 721 €/m <sup>2</sup>
Fayet	724	5 km <sup>2</sup>	145 h/km <sup>2</sup>	41.6%	2.3%	32 330 €/an	2 050 €/m <sup>2</sup>
Morcourt (1 avis)	544	6 km <sup>2</sup>	91 h/km <sup>2</sup>	46.9%	4.6%	24 530 €/an	1 317 €/m <sup>2</sup>
Harly (1 avis)	1 569	3 km <sup>2</sup>	523 h/km <sup>2</sup>	39.8%	7.2%	21 470 €/an	1 535 €/m <sup>2</sup>
Francilly-Selency (1 avis)	463	5 km <sup>2</sup>	93 h/km <sup>2</sup>	58.3%	4.3%	26 360 €/an	595 €/m <sup>2</sup>
Gauchy (7 avis)	5 183	6 km <sup>2</sup>	864 h/km <sup>2</sup>	42.5%	6.7%	20 850 €/an	1 141 €/m <sup>2</sup>
Gricourt	1 011	9 km <sup>2</sup>	112 h/km <sup>2</sup>	49.9%	4.4%	24 170 €/an	1 335 €/m <sup>2</sup>
Omissy (1 avis)	660	7 km <sup>2</sup>	94 h/km <sup>2</sup>	48.5%	3.9%	25 100 €/an	1 106 €/m <sup>2</sup>
Holnon (1 avis)	1 343	6 km <sup>2</sup>	224 h/km <sup>2</sup>	44.7%	6.1%	23 890 €/an	2 072 €/m <sup>2</sup>
Mesnil-Saint-Laurent (1 avis)	435	5 km <sup>2</sup>	87 h/km <sup>2</sup>	48.5%	2.3%	30 400 €/an	1 314 €/m <sup>2</sup>
Neuville-Saint-Amand	848	8 km <sup>2</sup>	106 h/km <sup>2</sup>	43.6%	5.8%	24 570 €/an	1 338 €/m <sup>2</sup>
Dallon	424	5 km <sup>2</sup>	85 h/km <sup>2</sup>	46.5%	5.4%	27 180 €/an	2 039 €/m <sup>2</sup>
Grugies	1 280	5 km <sup>2</sup>	256 h/km <sup>2</sup>	46.8%	5.9%	22 150 €/an	1 415 €/m <sup>2</sup>
Homblières (3 avis)	1 412	14 km <sup>2</sup>	101 h/km <sup>2</sup>	48.6%	5.6%	25 090 €/an	1 405 €/m <sup>2</sup>
Remaucourt	265	6 km <sup>2</sup>	44 h/km <sup>2</sup>	49.4%	4.5%	25 460 €/an	865 €/m <sup>2</sup>

# Avis sur la ville de Saint-Quentin



## Moyenne par critère



## Villes autour de Saint-Quentin

Ville	Note globale	Sécurité	Éducation	Sport Loisir	Environnement	Vie pratique
Rouvroy	-	-	-	-	-	-
Fayet	-	-	-	-	-	-
Morcourt (1 avis)	3.8	5.0	4.0	2.0	4.0	4.0
Harly (1 avis)	1.6	2.0	1.0	2.0	3.0	0.0
Francilly-Selency (1 avis)	5.0	5.0	5.0	5.0	5.0	5.0
Gauchy (7 avis)	3.9	3.4	4.0	4.0	3.9	4.1
Gricourt	-	-	-	-	-	-
Omissy (1 avis)	5.0	5.0	5.0	5.0	5.0	5.0
Holnon (1 avis)	3.4	4.0	4.0	4.0	2.0	3.0
Mesnil-Saint-Laurent (1 avis)	3.2	4.0	4.0	4.0	3.0	1.0
Neuville-Saint-Amand	-	-	-	-	-	-
Dallon	-	-	-	-	-	-
Grugies	-	-	-	-	-	-
Homblières (3 avis)	1.2	1.0	1.3	1.7	0.3	1.7
Remaucourt	-	-	-	-	-	-



# **Vous aimez votre ville ? Notez-la !**

Et faites-nous part de vos remarques constructives



Avec

**BIEN** dans ma **VILLE** 