



Version web

# Ville de Saint-Quantin- de-Rançanne

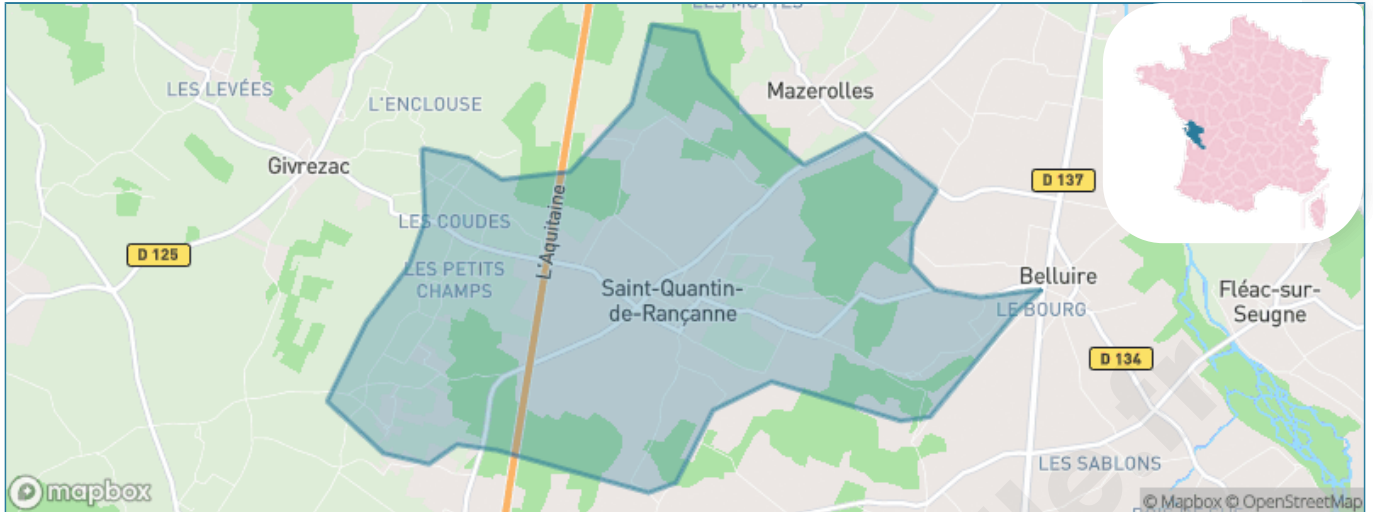
Présenté par

**BIEN** dans  
ma **VILLE** 

# Sommaire

Situation géographique .....	3
Statistiques sur la population .....	4
Evolution du nombre d'habitants .....	4
Tranche d'âge .....	5
0-14 ans .....	5
15-29 ans .....	5
30-44 ans .....	5
45-59 ans .....	5
60-74 ans .....	5
75-89 ans .....	5
90 ans et + .....	5
Activité professionnelle .....	5
Agriculteurs .....	5
Artisans, Commerçants .....	5
Cadres et sup. ....	5
Professions intermédiaires .....	5
Employé .....	5
Ouvrier .....	5
Retraité .....	5
Autres .....	5
Niveau de diplôme .....	6
Sans diplôme ou CEP .....	6
Brevet, BEPC, DNB .....	6
CAP-BEP ou équivalent .....	6
BAC ou équivalent .....	6
BAC+2 .....	6
BAC+3 ou +4 .....	6
BAC+5 ou plus .....	6
Composition des ménages .....	6
Couple sans enfant .....	6
Couple avec enfant(s) .....	6
Famille monoparentale .....	6
Colocation / Autre .....	6
Personnes seules .....	6
Profils électoraux .....	7
Premier tour .....	7
Sécurité .....	8
Evolution du nombre d'infractions .....	8
Pour comparer .....	9
Services à la population .....	10
Commerce .....	10
Éducation .....	10
Villes autour de Saint-Quantin-de-Rançanne .....	11

# Situation géographique



## i Informations clés

- **Région** : Nouvelle-Aquitaine
- **Département** : Charente-Maritime
- **Code postal** : 17800
- **Superficie** : 9 km<sup>2</sup>



# Statistiques sur la population



Nombre d'habitants

**274**



Age moyen

**50 ans**



Pop active

**40.9%**



Taux chômage

**7.2%**



Pop densité

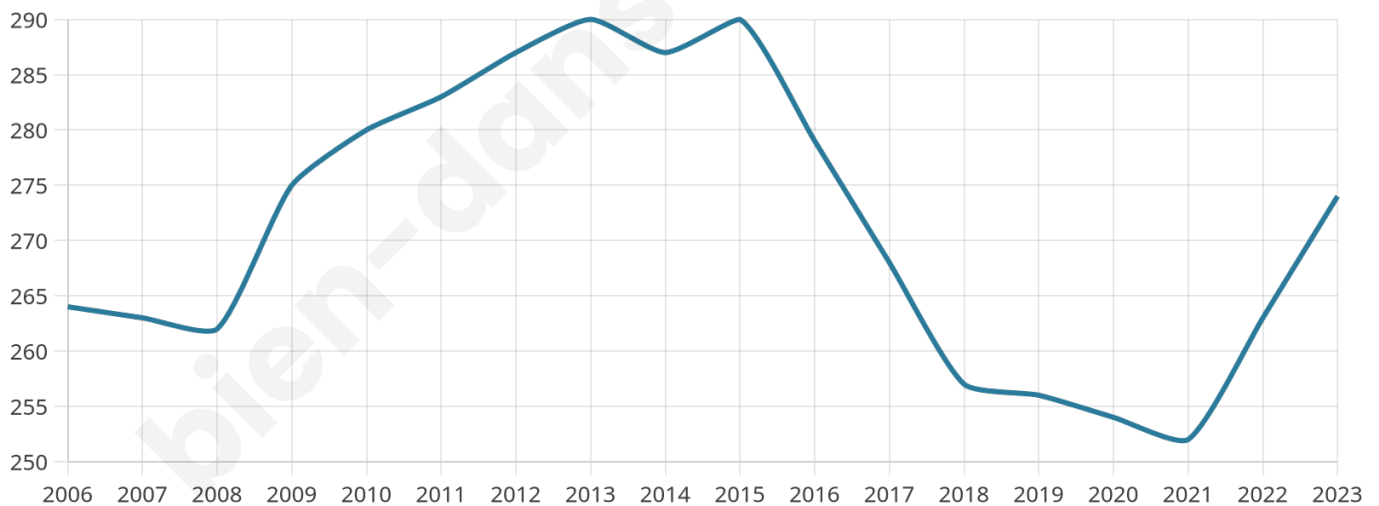
**30 h/km<sup>2</sup>**



Revenu moyen

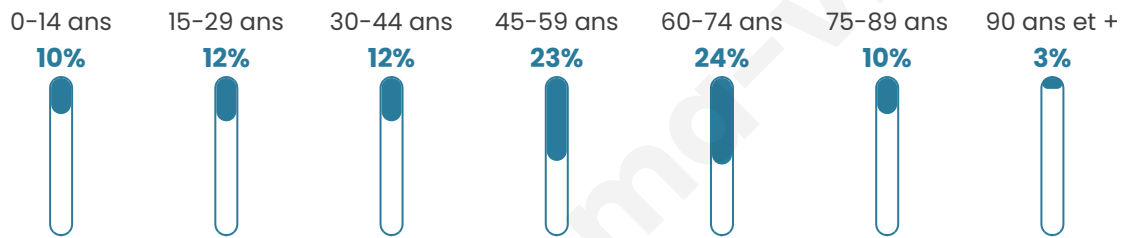
**22 070 €/an**

## Evolution du nombre d'habitants

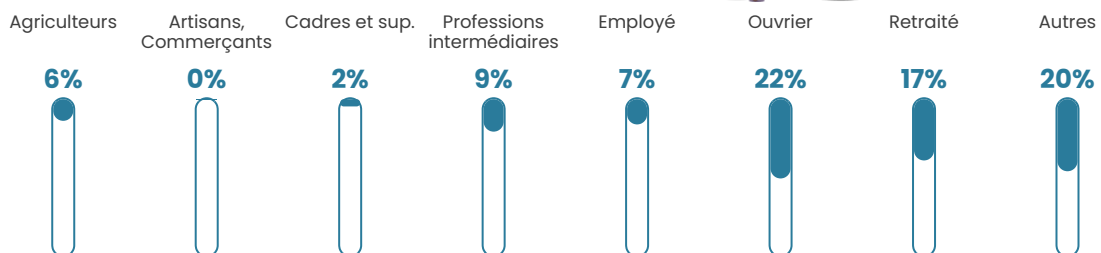


Sources : Institut national de la statistique et des études économiques (insee) selon Les dernières parutions officielles de 2024 portant sur les années 2020, 2021 et 2022.


## Tranche d'âge



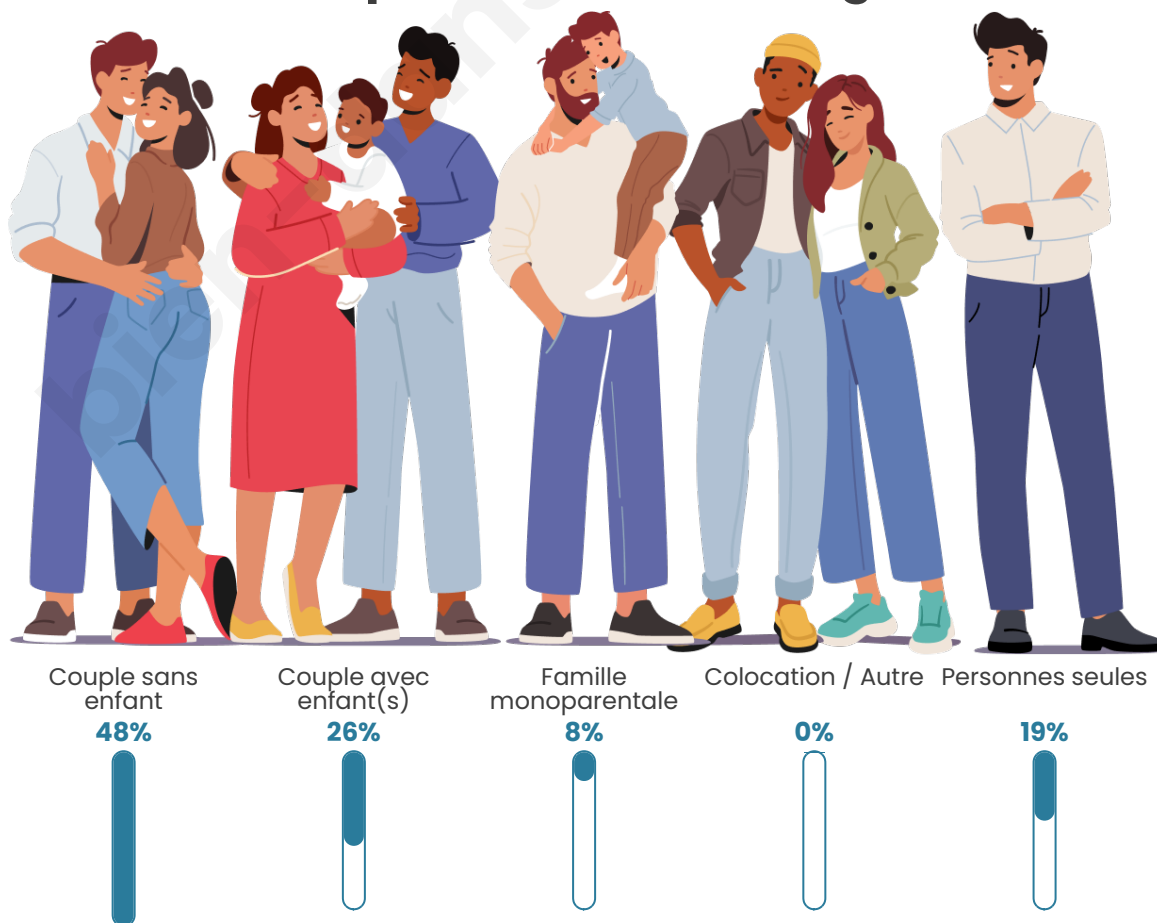
## Activité professionnelle



## Niveau de diplôme















## Composition des ménages



# Profils électoraux

## Premier tour

	Marine LE PEN	38.98 %
	Emmanuel MACRON	21.47 %
	Jean-Luc MÉLENCHON	8.47 %
	Éric ZEMMOUR	7.34 %
	Valérie PÉCRESE	5.08 %
	Nicolas DUPONT-AIGNAN	4.52 %
	Jean LASSALLE	3.95 %
	Fabien ROUSSEL	2.82 %
	Yannick JADOT	2.82 %
	Nathalie ARTHAUD	1.69 %
	Anne HIDALGO	1.69 %
	Philippe POUTOU	1.13 %



### 220 inscrits

Participation : 83.18%

Votes blancs : 2.19%

Votes nuls : 1.09%

## Second tour

	Emmanuel MACRON	38,18 %
	Marine LE PEN	61,82 %

### 220 inscrits

Participation : 80.91%

Votes blancs : 1.69%

Votes nuls : 5.62%

# Sécurité



Agressions physiques / sexuelles

0



Cambriolages

0



Vols / dégradations

0



Stupéfiants

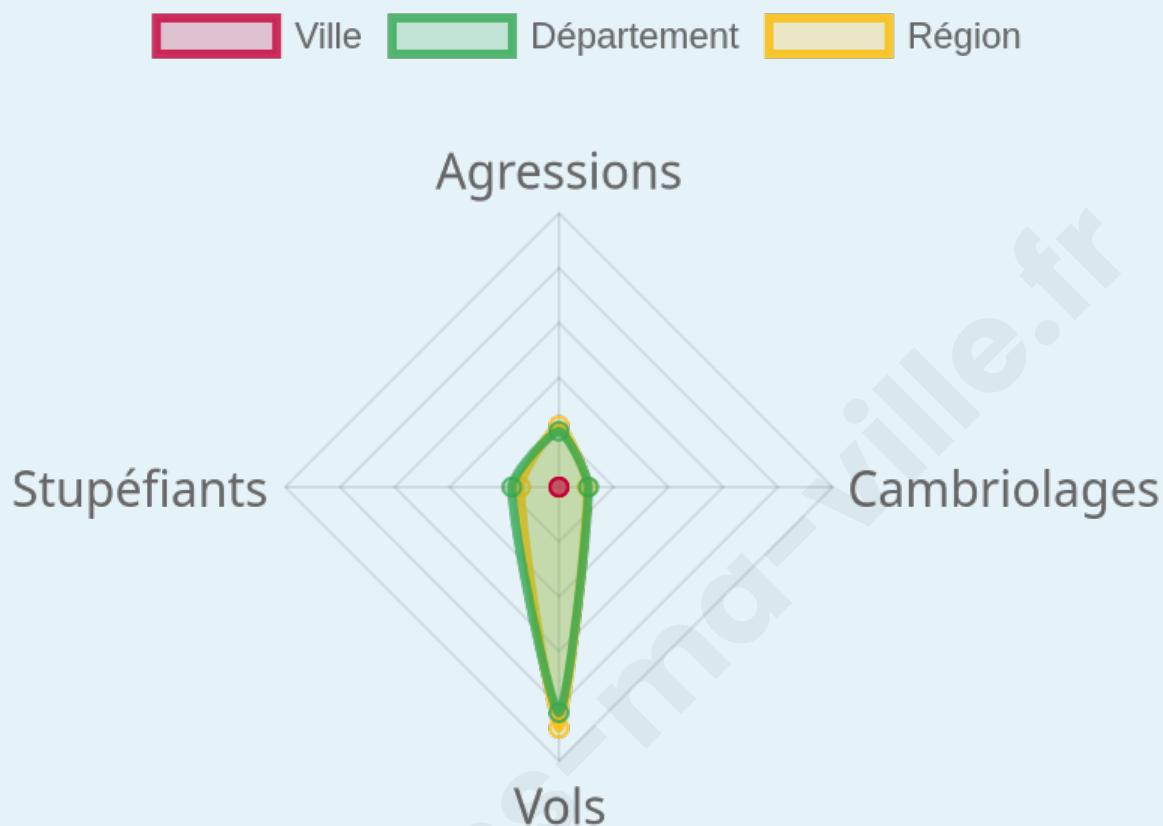
0

## Evolution du nombre d'infractions



## Pour comparer

(en proportion du nombre d'habitants)



Sources : Bases statistiques communale, départementale et régionale de la délinquance enregistrée par la police et la gendarmerie nationales selon les dernières parutions officielles de 2025 portant sur l'année 2024 ([data.gouv](https://data.gouv.fr)).

Agressions physiques / sexuelles : Violences sexuelles, coups et blessures volontaires intrafamiliaux, coups et blessures volontaires, autres coups, blessures volontaires et vols violents sans arme.

Cambriolages : Cambriolages de logements.

Vols : Vols avec armes, vols d'accessoires sur véhicules, vols dans les véhicules, vols de véhicules, vols sans violence contre des personnes, destructions, dégradations volontaires et escroqueries.

Stupéfiants : Trafic de stupéfiants dont (AFD) et usage de stupéfiants.

# Services à la population



## Commerce

Hypermarché	X <a href="#">Pons</a> 6km
Supermarché	X <a href="#">Pons</a> 6km
Superette	X <a href="#">Champagnolles</a> 4km
Boulangerie	X <a href="#">Saint-Genis-de-Saintonge</a> 6km
Boucherie	X <a href="#">Saint-Genis-de-Saintonge</a> 6km
Restaurant	X <a href="#">Pons</a> 6km
Garage	X <a href="#">Givrezac</a> 3km
Station-service	X <a href="#">Saint-Genis-de-Saintonge</a> 6km
Banque	X <a href="#">Pons</a> 6km
La poste	X <a href="#">Pons</a> 4km
Coiffeur	X <a href="#">Gémozac</a> 4km
Tabac	X <a href="#">Pons</a> 7km
Bars / discothèque	X <a href="#">Saint-Genis-de-Saintonge</a> 6km
Bibliothèque	X <a href="#">Pons</a> 6km
Cinéma	X <a href="#">Pons</a> 7km
Vétérinaire	X <a href="#">Gémozac</a> 7km



## Santé

Pharmacie	X <a href="#">Pons</a> 5km
Hôpital	X <a href="#">Jonzac</a> 16km
Laboratoire d'analyses médicales	X <a href="#">Pons</a> 5km
Etablissement pour handicapé	X <a href="#">Saint-Genis-de-Saintonge</a> 6km
EHPA	X <a href="#">Pons</a> 6km
Médecin	X <a href="#">Saint-Genis-de-Saintonge</a> 6km
Dentiste	X <a href="#">Pons</a> 7km
Chirurgien	X <a href="#">Jonzac</a> 15km
Dermatologue	X <a href="#">Saintes</a> 24km
Anesthésiste	X <a href="#">Saintes</a> 24km
Gastro-entérologue	X <a href="#">Jonzac</a> 17km
Gynécologue	X <a href="#">Saintes</a> 24km
Cancérologue	X <a href="#">Bordeaux</a> 74km
Neurologue	X <a href="#">Saintes</a> 24km
Ophthalmologue	X <a href="#">Saint-Thomas-de-Conac</a> 15km
ORL	X <a href="#">Saintes</a> 24km
Cardiologue	X <a href="#">Jonzac</a> 17km
Pédiatre	X <a href="#">Saintes</a> 24km
Pneumologue	X <a href="#">Jonzac</a> 17km
Psychologue	X <a href="#">Jonzac</a> 16km
Radiologue	X <a href="#">Châteaubernard</a> 29km
Rhumatologue	X <a href="#">Jonzac</a> 16km
Sage-femme	X <a href="#">Pons</a> 7km



## Éducation

Crèche	X <a href="#">Bois</a> 5km
Ecole maternelle Public	X <a href="#">Fléac-sur-Seugne</a> 5km
Ecole maternelle Privé	X <a href="#">Marsac</a> 57km
Ecole primaire Public	X <a href="#">Champagnolles</a> 3km
Ecole primaire Privé	X <a href="#">Pons</a> 7km
Collège Public	X <a href="#">Pons</a> 6km
Collège Privé	X <a href="#">Saint-Simon-de-Bordes</a> 18km
Lycée Public	X <a href="#">Pons</a> 6km
Lycée Privé	X <a href="#">Bois</a> 8km

Sources : Base Sirene des entreprises et de leurs établissements selon les dernières parutions officielles de 2025 portant sur l'année 2024 ([data.gouv](#)). Liste, localisation et tarifs des professionnels de santé selon les dernières parutions officielles de 2025 portant sur l'année 2024 ([opendatasoft](#)) et FINISS Extraction du Fichier des établissements selon les dernières parutions officielles de 2025 portant sur l'année 2024 ([data.gouv](#)). Adresse et géolocalisation des établissements d'enseignement du premier et second degrés selon les dernières parutions officielles de 2025 portant sur l'année 2024 ([data.education.gouv](#))

## Villes autour de Saint-Quantin-de-Rançanne

Ville	Habitants	Superficie	Pop densité	Pop active	Taux chômage	Revenu moyen	Prix immobilier
Saint-Palais-de-Phiolin	214	11 km <sup>2</sup>	19 h/km <sup>2</sup>	46.7%	3.3%	19 490 €/an	907 €/m <sup>2</sup>
Mazerolles	243	5 km <sup>2</sup>	49 h/km <sup>2</sup>	41.6%	2.5%	23 250 €/an	1 325 €/m <sup>2</sup>
Belluire	214	4 km <sup>2</sup>	54 h/km <sup>2</sup>	50.9%	4.7%	21 910 €/an	1 318 €/m <sup>2</sup>
Champagnolles	687	17 km <sup>2</sup>	40 h/km <sup>2</sup>	43.2%	4.9%	19 760 €/an	1 439 €/m <sup>2</sup>
Givrezac	74	2 km <sup>2</sup>	37 h/km <sup>2</sup>	44.6%	2.7%	NC	1 264 €/m <sup>2</sup>
Tanzac	296	11 km <sup>2</sup>	27 h/km <sup>2</sup>	49%	3.7%	21 760 €/an	806 €/m <sup>2</sup>
Fléac-sur-Seugne	361	8 km <sup>2</sup>	45 h/km <sup>2</sup>	44.9%	3%	20 330 €/an	1 208 €/m <sup>2</sup>
Saint-Germain-du-Seudre	407	16 km <sup>2</sup>	25 h/km <sup>2</sup>	43.7%	4.2%	21 170 €/an	2 054 €/m <sup>2</sup>
Bois	523	21 km <sup>2</sup>	25 h/km <sup>2</sup>	43.8%	2.9%	21 770 €/an	1 374 €/m <sup>2</sup>
Jazennes	542	10 km <sup>2</sup>	54 h/km <sup>2</sup>	47.6%	4.4%	22 520 €/an	1 245 €/m <sup>2</sup>
Saint-Genis-de-Saintonge	1 282	11 km <sup>2</sup>	117 h/km <sup>2</sup>	35.8%	7.3%	19 860 €/an	1 162 €/m <sup>2</sup>
Gémozac (2 avis)	3 052	31 km <sup>2</sup>	98 h/km <sup>2</sup>	38.7%	3.9%	20 560 €/an	1 305 €/m <sup>2</sup>
Pons (9 avis)	4 343	27 km <sup>2</sup>	161 h/km <sup>2</sup>	41.3%	5.2%	20 640 €/an	1 223 €/m <sup>2</sup>
Mosnac	494	12 km <sup>2</sup>	41 h/km <sup>2</sup>	43.9%	5.1%	19 900 €/an	1 280 €/m <sup>2</sup>
Villars-en-Pons	583	13 km <sup>2</sup>	45 h/km <sup>2</sup>	50.8%	5.1%	21 720 €/an	961 €/m <sup>2</sup>

bien-dans-ma-ville.fr



# **Vous aimez votre ville ? Notez-la !**

Et faites-nous part de vos remarques constructives



Avec

**BIEN** dans  
ma **VILLE** 