



Version web

Ville de Saint-Privat-des-Vieux

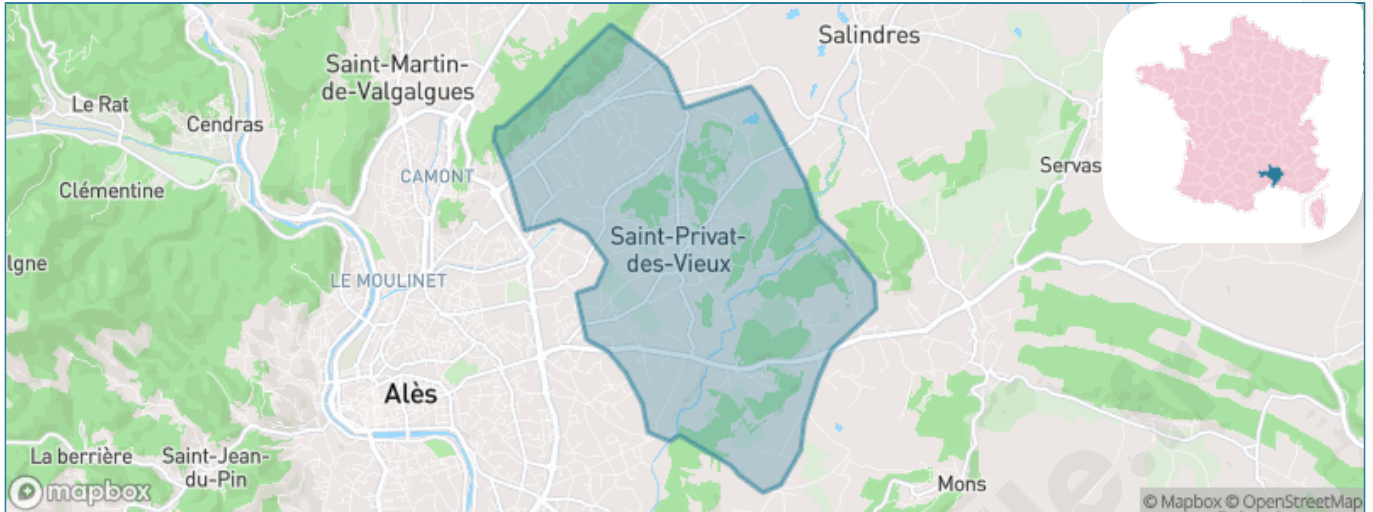
Présenté par

BIEN dans
ma **VILLE** 

Sommaire

Situation géographique	3
Statistiques sur la population	4
Evolution du nombre d'habitants	4
Tranche d'âge	5
0-14 ans	5
15-29 ans	5
30-44 ans	5
45-59 ans	5
60-74 ans	5
75-89 ans	5
90 ans et +	5
Activité professionnelle	5
Agriculteurs	5
Artisans, Commerçants	5
Cadres et sup.	5
Professions intermédiaires	5
Employé	5
Ouvrier	5
Retraité	5
Autres	5
Niveau de diplôme	6
Sans diplôme ou CEP	6
Brevet, BEPC, DNB	6
CAP-BEP ou équivalent	6
BAC ou équivalent	6
BAC+2	6
BAC+3 ou +4	6
BAC+5 ou plus	6
Composition des ménages	6
Couple sans enfant	6
Couple avec enfant(s)	6
Famille monoparentale	6
Colocation / Autre	6
Personnes seules	6
Profil électoraux	7
Premier tour	7
Sécurité	8
Evolution du nombre d'infractions	8
Pour comparer	9
Services à la population	10
Commerce	10
Éducation	10
Villes autour de Saint-Privat-des-Vieux	11
Avis sur la ville de Saint-Privat-des-Vieux	12
Moyenne par critère	12
Villes autour de Saint-Privat-des-Vieux	12
Répartition des avis par note	12
Répartition des avis par note	12

Situation géographique



i Informations clés

- **Région** : Occitanie
- **Département** : Gard
- **Code postal** : 30340
- **Superficie** : 15 km²



Statistiques sur la population



Nombre d'habitants

5 703



Age moyen

46 ans



Pop active

41.5%



Taux chômage

8.8%



Pop densité

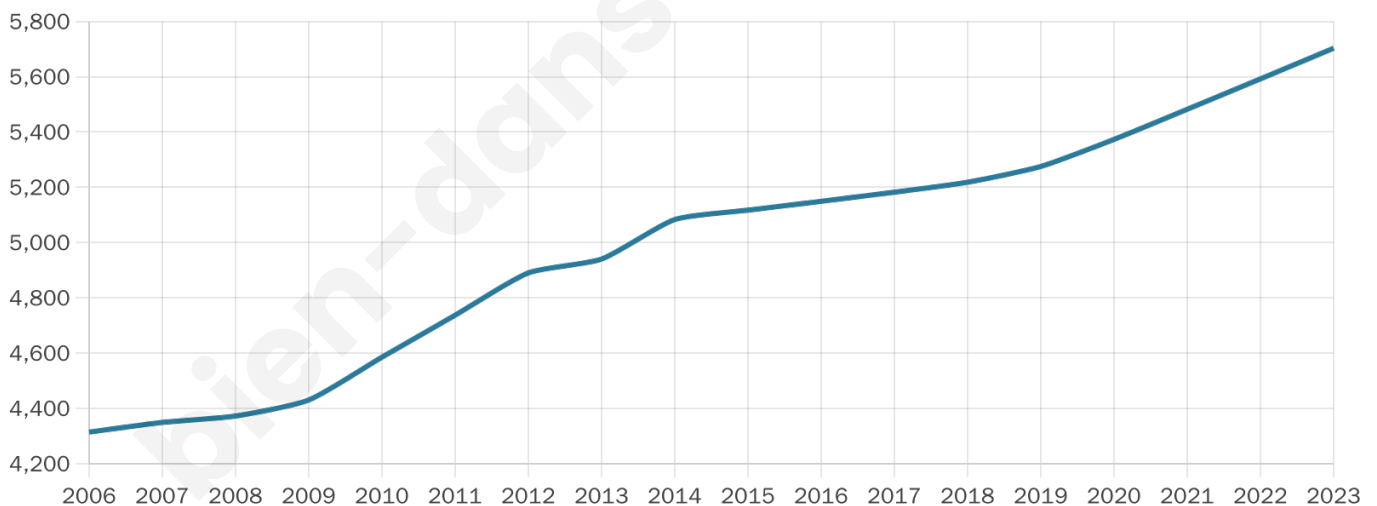
380 h/km²



Revenu moyen

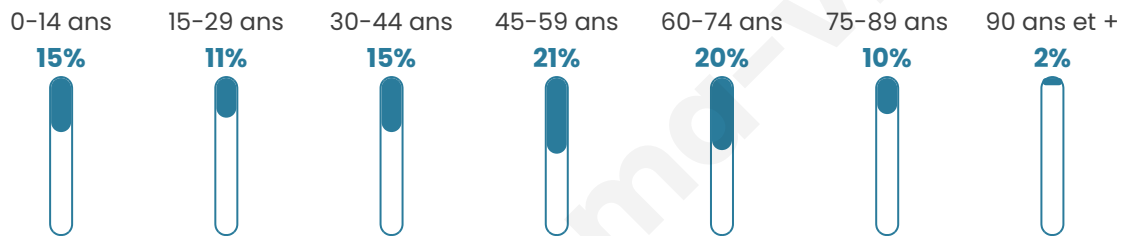
23 120 €/an

Evolution du nombre d'habitants

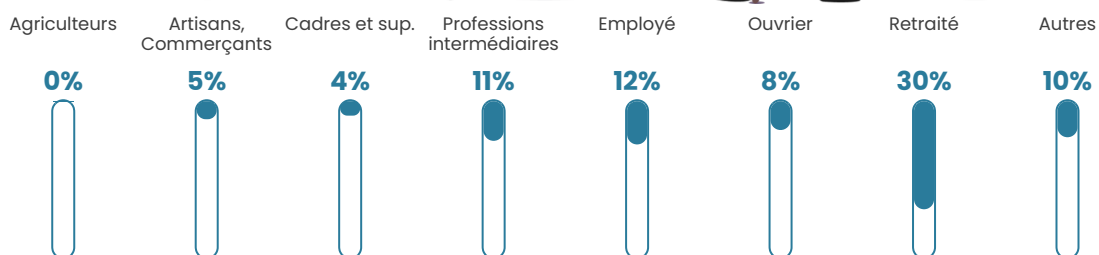


Sources : Institut national de la statistique et des études économiques (insee) selon Les dernières parutions officielles de 2024 portant sur les années 2020, 2021 et 2022.


Tranche d'âge




Activité professionnelle



Niveau de diplôme



Composition des ménages



Profils électoraux

Premier tour

	Marine LE PEN	31.98 %
	Emmanuel MACRON	23.13 %
	Jean-Luc MÉLENCHON	17.42 %
	Éric ZEMMOUR	8.57 %
	Valérie PÉCRESE	4.67 %
	Jean LASSALLE	3.59 %
	Yannick JADOT	3.29 %
	Fabien ROUSSEL	2.70 %
	Nicolas DUPONT-AIGNAN	2.18 %
	Anne HIDALGO	1.47 %
	Philippe POUTOU	0.55 %
	Nathalie ARTHAUD	0.43 %



4 185 inscrits

Participation : 79.35%

Votes blancs : 1.51%

Votes nuls : 0.48%

Second tour

	Emmanuel MACRON	45,63 %
	Marine LE PEN	54,37 %

4 187 inscrits

Participation : 78.43%

Votes blancs : 7.55%

Votes nuls : 2.5%

Sécurité



Agressions physiques / sexuelles

12



Cambriolages

20



Vols / dégradations

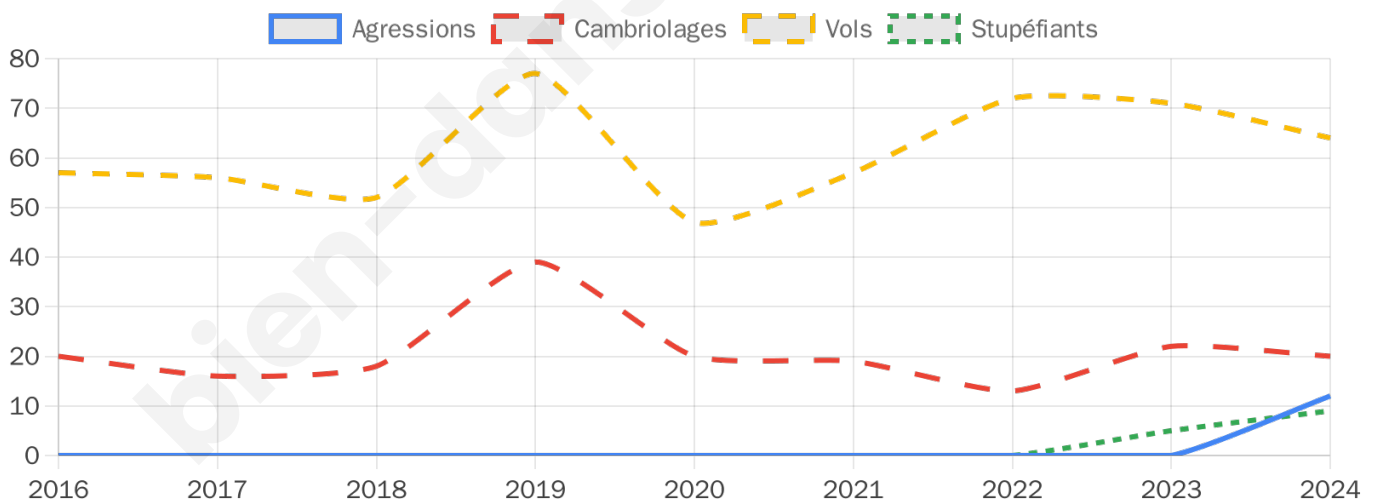
64



Stupéfiants

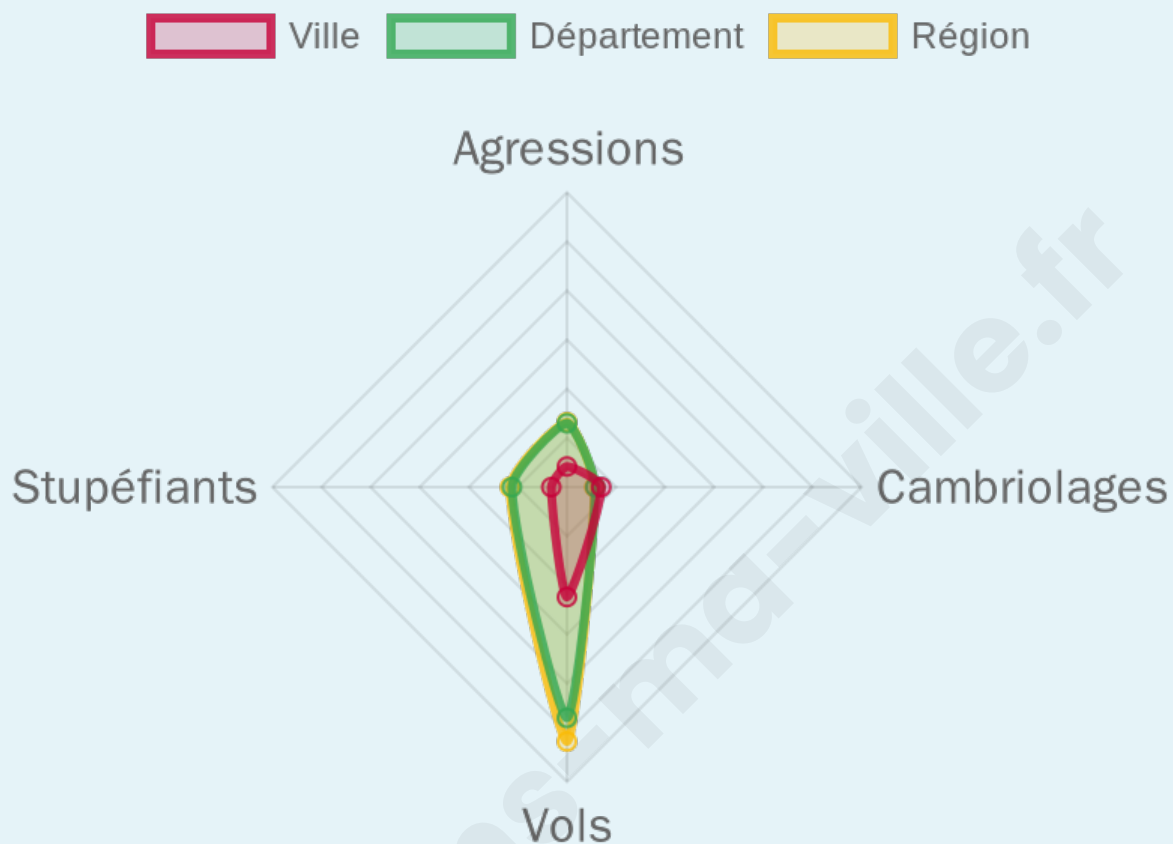
9

Evolution du nombre d'infractions



Pour comparer

(en proportion du nombre d'habitants)



Sources : Bases statistiques communale, départementale et régionale de la délinquance enregistrée par la police et la gendarmerie nationales selon les dernières parutions officielles de 2025 portant sur l'année 2024 ([data.gouv](https://data.gouv.fr)).

Agressions physiques / sexuelles : Violences sexuelles, coups et blessures volontaires intrafamiliaux, coups et blessures volontaires, autres coups, blessures volontaires et vols violents sans arme.

Cambriolages : Cambriolages de logements.

Vols : Vols avec armes, vols d'accessoires sur véhicules, vols dans les véhicules, vols de véhicules, vols sans violence contre des personnes, destructions, dégradations volontaires et escroqueries.

Stupéfiants : Trafic de stupéfiants dont (AFD) et usage de stupéfiants.

Services à la population



Commerce

Hypermarché	X <u>Alès</u> 3km
Supermarché	3
Superette	X <u>Alès</u> 2km
Boulangerie	3
Boucherie	3
Restaurant	5
Garage	11
Station-service	1
Banque	X <u>Alès</u> 2km
La poste	6
Coiffeur	10
Tabac	X <u>Alès</u> 3km
Bars / discothèque	4
Bibliothèque	1
Cinéma	X <u>Alès</u> 4km
Vétérinaire	4



Santé

Pharmacie	3
Hôpital	X <u>Alès</u> 2km
Laboratoire d'analyses médicales	X <u>Alès</u> 4km
Etablissement pour handicapé	3
EHPA	2
Médecin	2
Dentiste	1
Chirurgien	X <u>Alès</u> 3km
Dermatologue	X <u>Alès</u> 4km
Anesthésiste	X <u>Alès</u> 3km
Gastro-entérologue	X <u>Alès</u> 4km
Gynécologue	X <u>Alès</u> 3km
Cancérologue	X <u>Alès</u> 3km
Neurologue	X <u>Nîmes</u> 37km
Ophthalmologue	X <u>Alès</u> 3km
ORL	1
Cardiologue	X <u>Alès</u> 4km
Pédiatre	X <u>Alès</u> 4km
Pneumologue	X <u>Alès</u> 3km
Psychologue	X <u>Alès</u> 4km
Radiologue	X <u>Alès</u> 3km
Rhumatologue	X <u>Alès</u> 3km
Sage-femme	2



Éducation

Crèche	7
Ecole maternelle Public	X <u>Alès</u> 3km
Ecole maternelle Privé	X <u>Langlade</u> 38km
Ecole primaire Public	3
Ecole primaire Privé	X <u>Alès</u> 2km
Collège Public	X <u>Alès</u> 3km
Collège Privé	X <u>Alès</u> 2km
Lycée Public	X <u>Alès</u> 5km
Lycée Privé	X <u>Alès</u> 4km

Sources : Base Sirene des entreprises et de leurs établissements selon les dernières parutions officielles de 2025 portant sur l'année 2024 ([data.gouv](#)). Liste, localisation et tarifs des professionnels de santé selon les dernières parutions officielles de 2025 portant sur l'année 2024 ([opendatasoft](#)) et FINISS Extraction du Fichier des établissements selon les dernières parutions officielles de 2025 portant sur l'année 2024 ([data.gouv](#)). Adresse et géolocalisation des établissements d'enseignement du premier et second degrés selon les dernières parutions officielles de 2025 portant sur l'année 2024 ([data.education.gouv](#))

Villes autour de Saint-Privat-des-Vieux

Ville	Habitants	Superficie	Pop densité	Pop active	Taux chômage	Revenu moyen	Prix immobilier
Mons (2 avis)	1 813	15 km ²	121 h/km ²	42.1%	3.9%	23 860 €/an	1 919 €/m ²
Méjannes-lès-Alès (1 avis)	1 243	6 km ²	207 h/km ²	44.7%	5.1%	23 290 €/an	1 753 €/m ²
Alès (109 avis)	46 125	23 km ²	2 005 h/km ²	35.3%	8.7%	18 000 €/an	1 598 €/m ²
Servas (1 avis)	219	10 km ²	22 h/km ²	42.9%	4.1%	24 330 €/an	1 510 €/m ²
Salindres (9 avis)	3 648	11 km ²	332 h/km ²	44.1%	6.3%	20 280 €/an	1 695 €/m ²
Saint-Julien-les-Rosiers	3 533	14 km ²	252 h/km ²	43.3%	5.7%	21 770 €/an	1 822 €/m ²
Monteils	692	7 km ²	99 h/km ²	42.2%	5.3%	24 210 €/an	2 230 €/m ²
Saint-Martin-de-Valgalgues (5 avis)	4 840	13 km ²	372 h/km ²	36.5%	6.9%	19 220 €/an	1 601 €/m ²
Saint-Hilaire-de-Brethmas (2 avis)	4 670	13 km ²	359 h/km ²	41.9%	5.3%	22 250 €/an	2 083 €/m ²
Cendras (1 avis)	1 599	12 km ²	133 h/km ²	37.5%	9.6%	18 630 €/an	1 541 €/m ²
Deaux (1 avis)	638	6 km ²	106 h/km ²	45.8%	3.3%	23 520 €/an	2 195 €/m ²
Les Plans	292	6 km ²	49 h/km ²	47.9%	4.5%	23 110 €/an	1 444 €/m ²
Saint-Jean-du-Pin	1 508	14 km ²	108 h/km ²	44.8%	8.1%	22 850 €/an	1 920 €/m ²
Saint-Just-et-Vacquières	325	23 km ²	14 h/km ²	35.4%	2.8%	21 730 €/an	2 127 €/m ²
Saint-Christol-lez-Alès (2 avis)	7 310	20 km ²	366 h/km ²	38.7%	6.5%	20 610 €/an	1 972 €/m ²

Avis sur la ville de Saint-Privat-des-Vieux



Moyenne par critère



Villes autour de Saint-Privat-des-Vieux

Ville	Note globale	Sécurité	Éducation	Sport Loisir	Environnement	Vie pratique
Mons (2 avis)	3.9	4.5	4.5	3.5	4.5	2.5
Méjannes-lès-Alès (1 avis)	3.2	3.0	4.0	3.0	3.0	3.0
Alès (109 avis)	3.0	2.4	3.1	3.2	3.2	3.0
Servas (1 avis)	3.2	4.0	3.0	3.0	3.0	3.0
Salindres (9 avis)	3.1	3.0	3.2	3.6	2.7	3.1
Saint-Julien-les-Rosiers	-	-	-	-	-	-
Monteils	-	-	-	-	-	-
Saint-Martin-de-Valgalgues (5 avis)	3.4	3.6	3.6	3.2	3.4	3.2
Saint-Hilaire-de-Brethmas (2 avis)	2.9	4.5	3.0	2.5	2.0	2.5
Cendras (1 avis)	4.2	4.0	4.0	5.0	5.0	3.0
Deaux (1 avis)	3.8	3.0	4.0	4.0	5.0	3.0
Les Plans	-	-	-	-	-	-
Saint-Jean-du-Pin	-	-	-	-	-	-
Saint-Just-et-Vacquières	-	-	-	-	-	-
Saint-Christol-lez-Alès (2 avis)	3.9	3.5	4.0	4.0	4.0	4.0



Vous aimez votre ville ? Notez-la !

Et faites-nous part de vos remarques constructives



Avec

BIEN dans
ma **VILLE** 