



Version web

# Ville de Saint-Privat

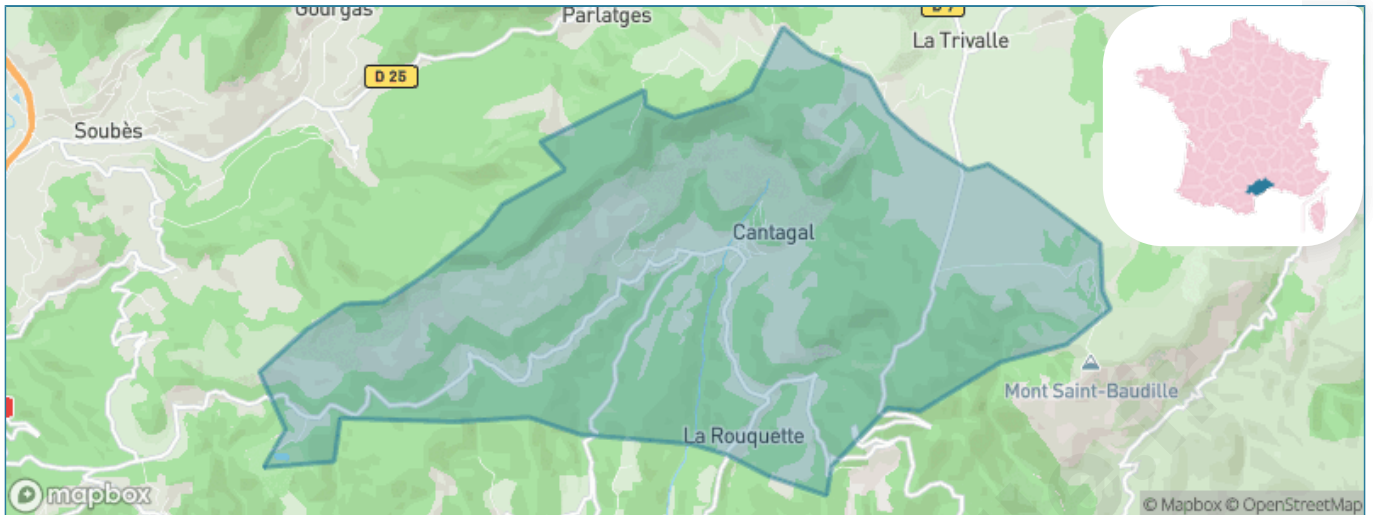
Présenté par

**BIEN** dans  
ma **VILLE** 

# Sommaire

Situation géographique .....	3
Statistiques sur la population .....	4
Evolution du nombre d'habitants .....	4
Tranche d'âge .....	5
0-14 ans .....	5
15-29 ans .....	5
30-44 ans .....	5
45-59 ans .....	5
60-74 ans .....	5
75-89 ans .....	5
90 ans et + .....	5
Activité professionnelle .....	5
Agriculteurs .....	5
Artisans, Commerçants .....	5
Cadres et sup. ....	5
Professions intermédiaires .....	5
Employé .....	5
Ouvrier .....	5
Retraité .....	5
Autres .....	5
Niveau de diplôme .....	6
Sans diplôme ou CEP .....	6
Brevet, BEPC, DNB .....	6
CAP-BEP ou équivalent .....	6
BAC ou équivalent .....	6
BAC+2 .....	6
BAC+3 ou +4 .....	6
BAC+5 ou plus .....	6
Composition des ménages .....	6
Couple sans enfant .....	6
Couple avec enfant(s) .....	6
Famille monoparentale .....	6
Colocation / Autre .....	6
Personnes seules .....	6
Profils électoraux .....	7
Premier tour .....	7
Sécurité .....	8
Evolution du nombre d'infractions .....	8
Pour comparer .....	9
Services à la population .....	10
Commerce .....	10
Éducation .....	10
Villes autour de Saint-Privat .....	11

# Situation géographique



## i Informations clés

- **Région** : Occitanie
- **Département** : Hérault
- **Code postal** : 34700
- **Superficie** : 26 km<sup>2</sup>



# Statistiques sur la population



Nombre d'habitants

**461**



Age moyen

**42 ans**



Pop active

**42.7%**



Taux chômage

**13.2%**



Pop densité

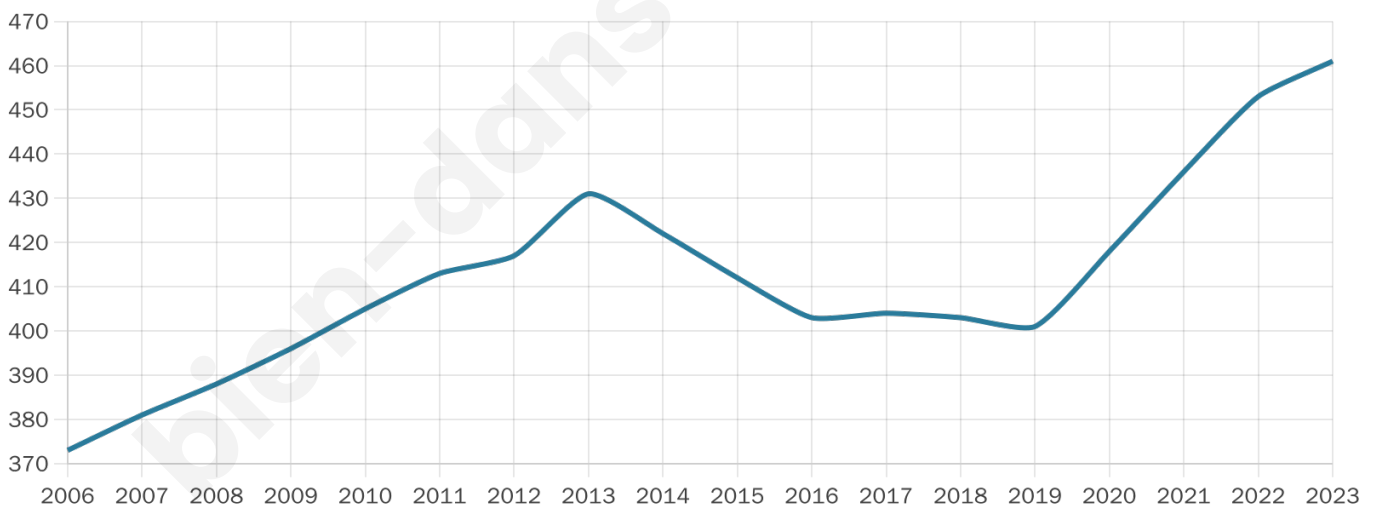
**18 h/km<sup>2</sup>**



Revenu moyen

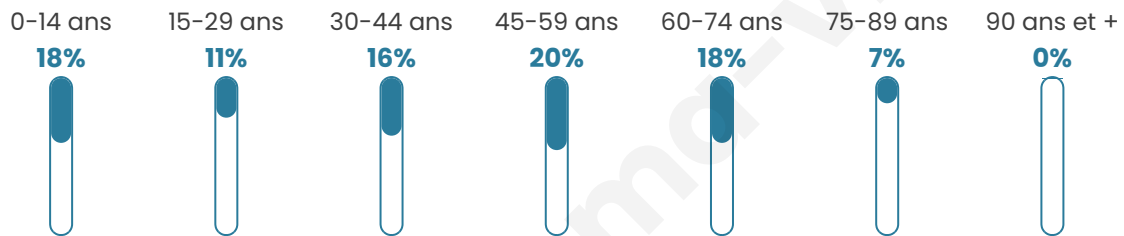
**17 930 €/an**

## Evolution du nombre d'habitants

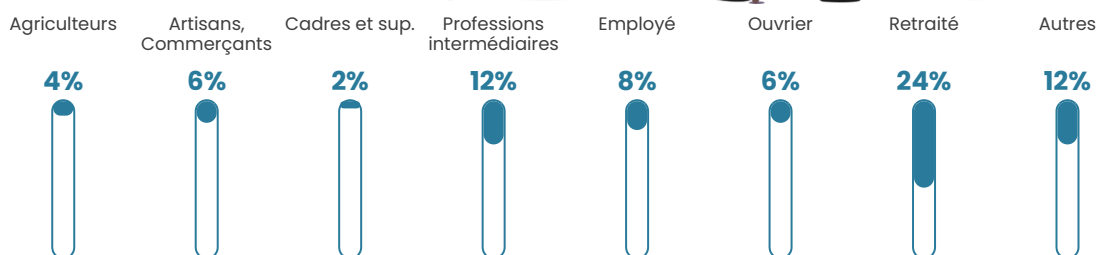


Sources : Institut national de la statistique et des études économiques (insee) selon Les dernières parutions officielles de 2024 portant sur les années 2020, 2021 et 2022.

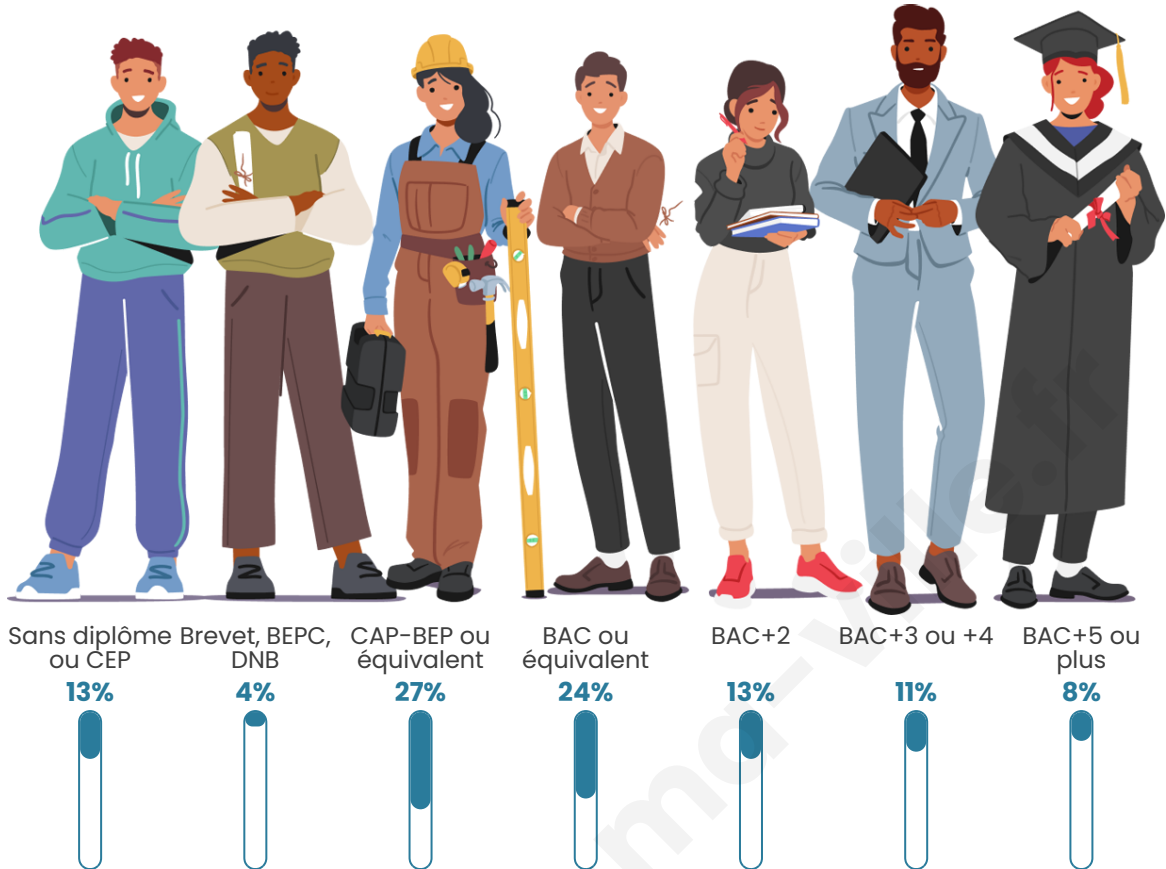
## Tranche d'âge




## Activité professionnelle



## Niveau de diplôme



## Composition des ménages





# Profils électoraux

## Premier tour

	Jean-Luc MÉLENCHON	32.06 %
	Marine LE PEN	25.09 %
	Emmanuel MACRON	14.29 %
	Éric ZEMMOUR	8.71 %
	Valérie PÉCRESE	5.57 %
	Jean LASSALLE	3.14 %
	Nicolas DUPONT-AIGNAN	2.79 %
	Yannick JADOT	2.44 %
	Fabien ROUSSEL	2.09 %
	Philippe POUTOU	2.09 %
	Anne HIDALGO	1.74 %
	Nathalie ARTHAUD	0.00 %

## Second tour

	Emmanuel MACRON	37,7 %
	Marine LE PEN	62,3 %

### 376 inscrits

Participation : 74.73%

Votes blancs : 8.54%

Votes nuls : 4.63%

### 376 inscrits

Participation : 77.66%

Votes blancs : 1.03%

Votes nuls : 0.68%

# Sécurité



Agressions physiques / sexuelles

0



Cambriolages

0



Vols / dégradations

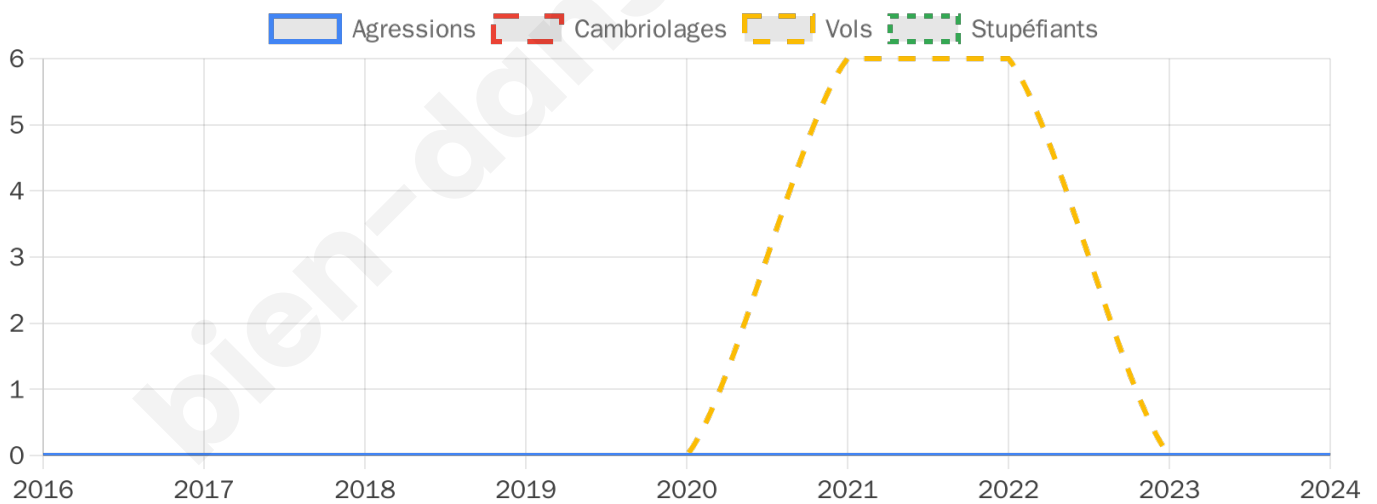
0



Stupéfiants

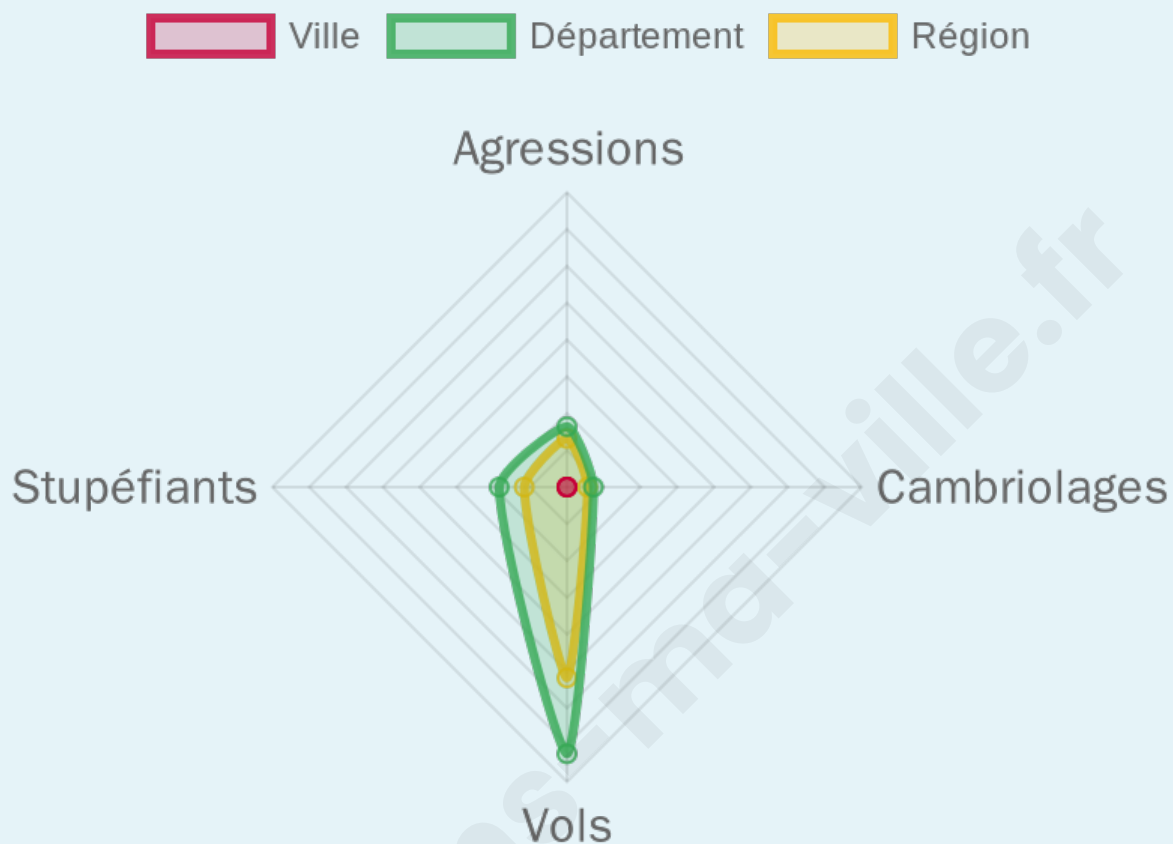
0

## Evolution du nombre d'infractions



## Pour comparer

(en proportion du nombre d'habitants)



Sources : Bases statistiques communale, départementale et régionale de la délinquance enregistrée par la police et la gendarmerie nationales selon les dernières parutions officielles de 2025 portant sur l'année 2024 ([data.gouv](https://data.gouv.fr)).

Agressions physiques / sexuelles : Violences sexuelles, coups et blessures volontaires intrafamiliaux, coups et blessures volontaires, autres coups, blessures volontaires et vols violents sans arme.

Cambriolages : Cambriolages de logements.

Vols : Vols avec armes, vols d'accessoires sur véhicules, vols dans les véhicules, vols de véhicules, vols sans violence contre des personnes, destructions, dégradations volontaires et escroqueries.

Stupéfiants : Trafic de stupéfiants dont (AFD) et usage de stupéfiants.

# Services à la population



## Commerce

Hypermarché	X <a href="#">Le Bosc</a> 8km
Supermarché	X <a href="#">Lodève</a> 8km
Superette	X <a href="#">Saint-Étienne-de-Gourgas</a> 4km
Boulangerie	X <a href="#">Saint-Jean-de-la-Blaquière</a> 4km
Boucherie	X <a href="#">Saint-Étienne-de-Gourgas</a> 4km
Restaurant	1
Garage	X <a href="#">Saint-Jean-de-la-Blaquière</a> 2km
Station-service	X <a href="#">Le Bosc</a> 5km
Banque	X <a href="#">Lodève</a> 8km
La poste	X <a href="#">Lodève</a> 8km
Coiffeur	1
Tabac	X <a href="#">Le Bosc</a> 6km
Bars / discothèque	X <a href="#">Soubès</a> 6km
Bibliothèque	X <a href="#">Lodève</a> 8km
Cinéma	X <a href="#">Saint-Félix-de-Lodez</a> 10km
Vétérinaire	X <a href="#">Le Bosc</a> 5km



## Santé

Pharmacie	X <a href="#">Lodève</a> 8km
Hôpital	X <a href="#">Lodève</a> 8km
Laboratoire d'analyses médicales	X <a href="#">Lodève</a> 8km
Etablissement pour handicapé	X <a href="#">Lodève</a> 11km
EHPA	X <a href="#">Soubès</a> 5km
Médecin	X <a href="#">Lodève</a> 7km
Dentiste	X <a href="#">Lodève</a> 8km
Chirurgien	X <a href="#">Lodève</a> 8km
Dermatologue	X <a href="#">Lodève</a> 8km
Anesthésiste	X <a href="#">Pégairolles-de-l'Escalette</a> 9km
Gastro-entérologue	X <a href="#">Clermont-l'Hérault</a> 15km
Gynécologue	X <a href="#">Saint-Guilhem-le-Désert</a> 11km
Cancérologue	X <a href="#">Castelnau-le-Lez</a> 40km
Neurologue	X <a href="#">Lodève</a> 8km
Ophtalmologue	X <a href="#">Lodève</a> 8km
ORL	X <a href="#">Clermont-l'Hérault</a> 15km
Cardiologue	X <a href="#">Lodève</a> 8km
Pédiatre	X <a href="#">Clermont-l'Hérault</a> 15km
Pneumologue	X <a href="#">Bédarieux</a> 27km
Psychologue	X <a href="#">Lodève</a> 8km
Radiologue	X <a href="#">Lodève</a> 8km
Rhumatologue	X <a href="#">Lodève</a> 8km
Sage-femme	X <a href="#">Lodève</a> 8km



## Éducation

Crèche	X <a href="#">Soubès</a> 6km
Ecole maternelle Public	X <a href="#">Lodève</a> 8km
Ecole maternelle Privé	X <a href="#">Frontignan</a> 43km
Ecole primaire Public	1
Ecole primaire Privé	X <a href="#">Le Bosc</a> 7km
Collège Public	X <a href="#">Lodève</a> 9km
Collège Privé	X <a href="#">Clermont-l'Hérault</a> 16km
Lycée Public	X <a href="#">Lodève</a> 8km
Lycée Privé	X <a href="#">Clermont-l'Hérault</a> 13km

Sources : Base Sirene des entreprises et de leurs établissements selon les dernières parutions officielles de 2025 portant sur l'année 2024 ([data.gouv](#)). Liste, localisation et tarifs des professionnels de santé selon les dernières parutions officielles de 2025 portant sur l'année 2024 ([opendatasoft](#)) et FINISS Extraction du Fichier des établissements selon les dernières parutions officielles de 2025 portant sur l'année 2024 ([data.gouv](#)). Adresse et géolocalisation des établissements d'enseignement du premier et second degrés selon les dernières parutions officielles de 2025 portant sur l'année 2024 ([data.education.gouv](#))

## Villes autour de Saint-Privat

Ville	Habitants	Superficie	Pop densité	Pop active	Taux chômage	Revenu moyen	Prix immobilier
Saint-Étienne-de-Gourgas (1 avis)	517	19 km <sup>2</sup>	27 h/km <sup>2</sup>	45.1%	5.6%	21 630 €/an	1 765 €/m <sup>2</sup>
Saint-Pierre-de-la-Fage	122	18 km <sup>2</sup>	7 h/km <sup>2</sup>	43.4%	4.9%	20 940 €/an	2 366 €/m <sup>2</sup>
Usclas-du-Bosc	250	4 km <sup>2</sup>	63 h/km <sup>2</sup>	45.2%	5.2%	24 390 €/an	2 275 €/m <sup>2</sup>
Soumont	246	11 km <sup>2</sup>	22 h/km <sup>2</sup>	39.8%	6.5%	18 140 €/an	1 885 €/m <sup>2</sup>
La Vacquerie-et-Saint-Martin-de-Castries	210	43 km <sup>2</sup>	5 h/km <sup>2</sup>	46.2%	6.7%	18 230 €/an	708 €/m <sup>2</sup>
Le Bosc	1 435	28 km <sup>2</sup>	51 h/km <sup>2</sup>	45.3%	5.5%	21 880 €/an	2 319 €/m <sup>2</sup>
Fozières	194	5 km <sup>2</sup>	39 h/km <sup>2</sup>	43.8%	5.2%	24 900 €/an	2 191 €/m <sup>2</sup>
Saint-Jean-de-la-Blaquière	698	17 km <sup>2</sup>	41 h/km <sup>2</sup>	46.7%	5%	21 570 €/an	1 394 €/m <sup>2</sup>
Soubès (2 avis)	948	12 km <sup>2</sup>	79 h/km <sup>2</sup>	42%	3.3%	21 290 €/an	2 227 €/m <sup>2</sup>
Arboras	107	6 km <sup>2</sup>	18 h/km <sup>2</sup>	54.2%	8.4%	22 790 €/an	1 933 €/m <sup>2</sup>
Poujols	190	2 km <sup>2</sup>	95 h/km <sup>2</sup>	43.2%	5.8%	20 970 €/an	1 307 €/m <sup>2</sup>
Saint-Saturnin-de-Lucian	303	9 km <sup>2</sup>	34 h/km <sup>2</sup>	44.9%	4.3%	20 880 €/an	1 612 €/m <sup>2</sup>
Saint-Guiraud	267	6 km <sup>2</sup>	45 h/km <sup>2</sup>	42.7%	6.4%	25 250 €/an	2 657 €/m <sup>2</sup>
Jonquières	590	2 km <sup>2</sup>	295 h/km <sup>2</sup>	45.8%	5.9%	22 180 €/an	2 094 €/m <sup>2</sup>
Lodève (19 avis)	7 251	23 km <sup>2</sup>	315 h/km <sup>2</sup>	38.4%	7.7%	18 140 €/an	1 620 €/m <sup>2</sup>

bien-dans-ma-ville.fr



# **Vous aimez votre ville ? Notez-la !**

Et faites-nous part de vos remarques constructives



Avec

**BIEN** dans ma **VILLE** 