



Version web

Ville de Saint-Prim

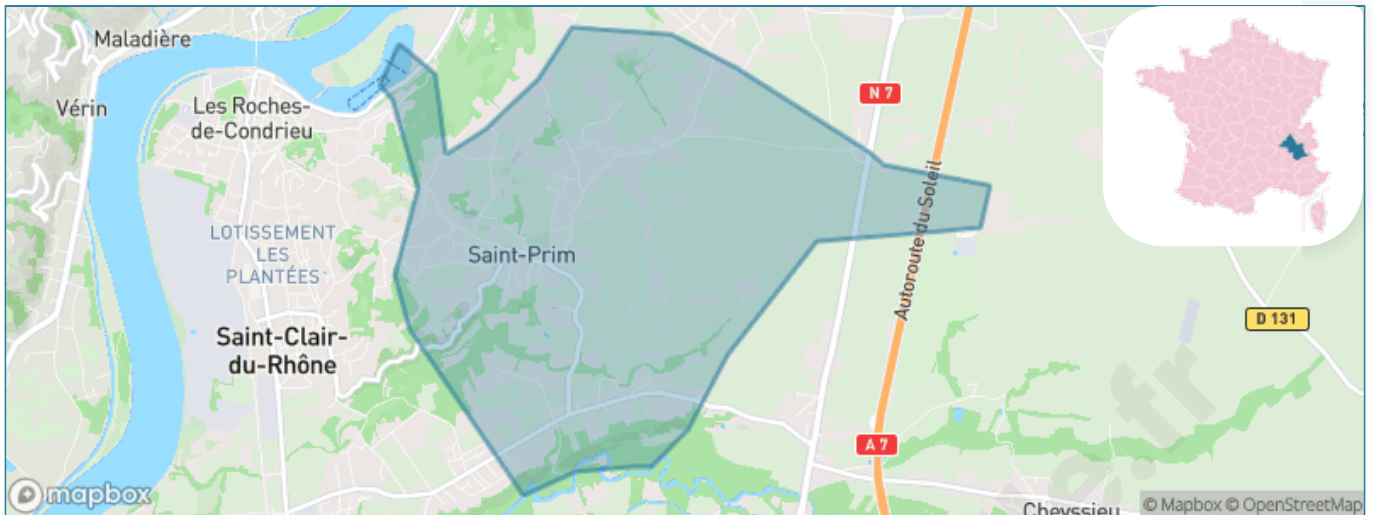
Présenté par

BIEN dans
ma **VILLE** 

Sommaire

Situation géographique	3
Statistiques sur la population	4
Evolution du nombre d'habitants	4
Tranche d'âge	5
0-14 ans	5
15-29 ans	5
30-44 ans	5
45-59 ans	5
60-74 ans	5
75-89 ans	5
90 ans et +	5
Activité professionnelle	5
Agriculteurs	5
Artisans, Commerçants	5
Cadres et sup.	5
Professions intermédiaires	5
Employé	5
Ouvrier	5
Retraité	5
Autres	5
Niveau de diplôme	6
Sans diplôme ou CEP	6
Brevet, BEPC, DNB	6
CAP-BEP ou équivalent	6
BAC ou équivalent	6
BAC+2	6
BAC+3 ou +4	6
BAC+5 ou plus	6
Composition des ménages	6
Couple sans enfant	6
Couple avec enfant(s)	6
Famille monoparentale	6
Colocation / Autre	6
Personnes seules	6
Profils électoraux	7
Premier tour	7
Sécurité	8
Evolution du nombre d'infractions	8
Pour comparer	9
Services à la population	10
Commerce	10
Éducation	10
Villes autour de Saint-Prim	12

Situation géographique



i Informations clés

- **Région** : Auvergne-Rhône-Alpes
- **Département** : Isère
- **Code postal** : 38370
- **Superficie** : 7 km²



Statistiques sur la population



Nombre d'habitants

1 478



Age moyen

40 ans



Pop active

46.4%



Taux chômage

6%



Pop densité

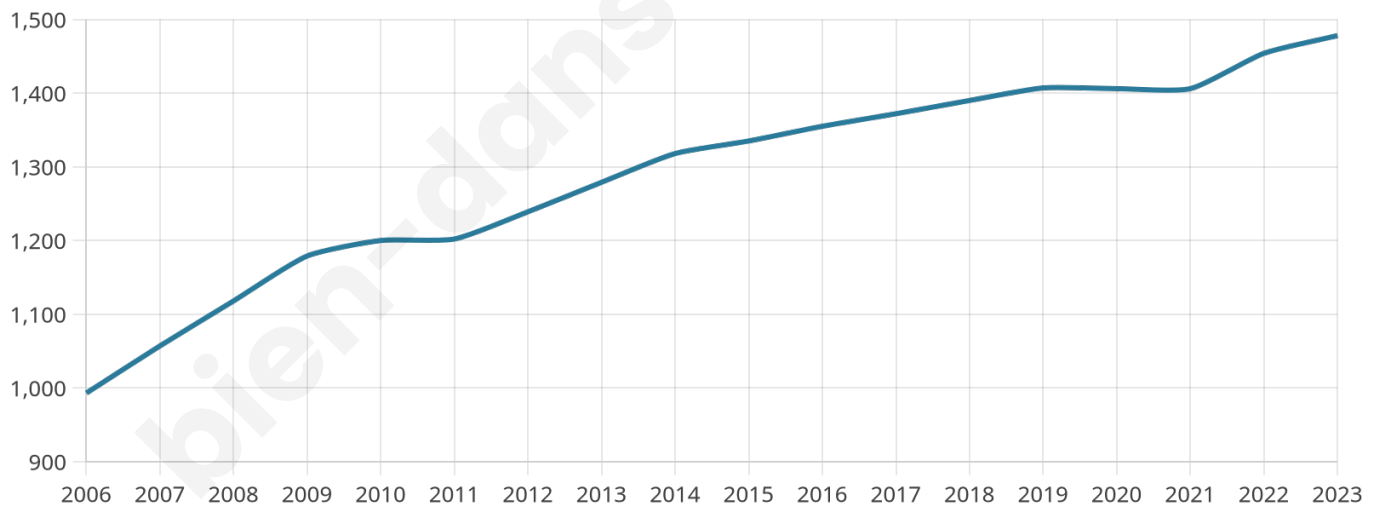
211 h/km²



Revenu moyen

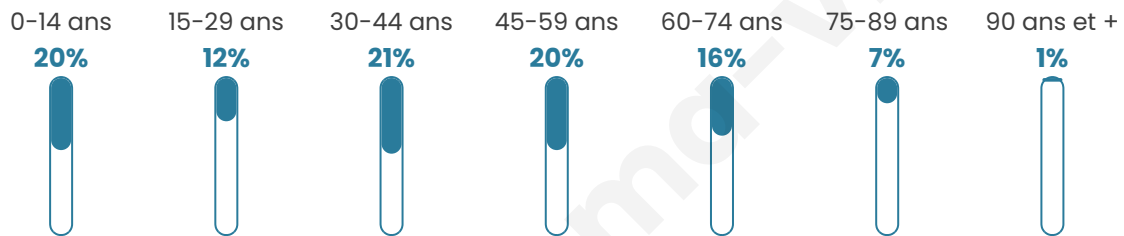
27 870 €/an

Evolution du nombre d'habitants

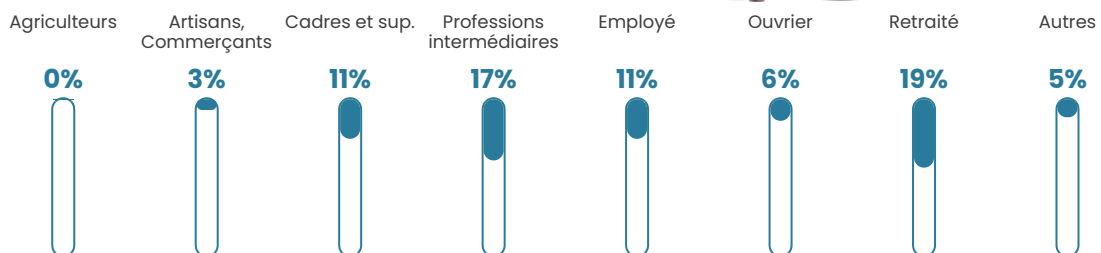


Sources : Institut national de la statistique et des études économiques (insee) selon Les dernières parutions officielles de 2024 portant sur les années 2020, 2021 et 2022.


Tranche d'âge




Activité professionnelle



Niveau de diplôme



Composition des ménages





Profils électoraux

Premier tour

	Emmanuel MACRON	29.42 %
	Marine LE PEN	28.87 %
	Jean-Luc MÉLENCHON	11.17 %
	Éric ZEMMOUR	8.52 %
	Yannick JADOT	6.19 %
	Valérie PÉCRESE	4.42 %
	Jean LASSALLE	3.10 %
	Nicolas DUPONT- AIGNAN	2.99 %
	Fabien ROUSSEL	2.54 %
	Anne HIDALGO	1.22 %
	Nathalie ARTHAUD	1.11 %
	Philippe POUTOU	0.44 %

Second tour

	Emmanuel MACRON	51,22 %
	Marine LE PEN	48,78 %

1 146 inscrits

Participation : 76.61%

Votes blancs : 4.9%

Votes nuls : 1.71%

1 146 inscrits

Participation : 80.45%

Votes blancs : 1.30%

Votes nuls : 0.65%

Sécurité



Agressions physiques / sexuelles

0



Cambriolages

0



Vols / dégradations

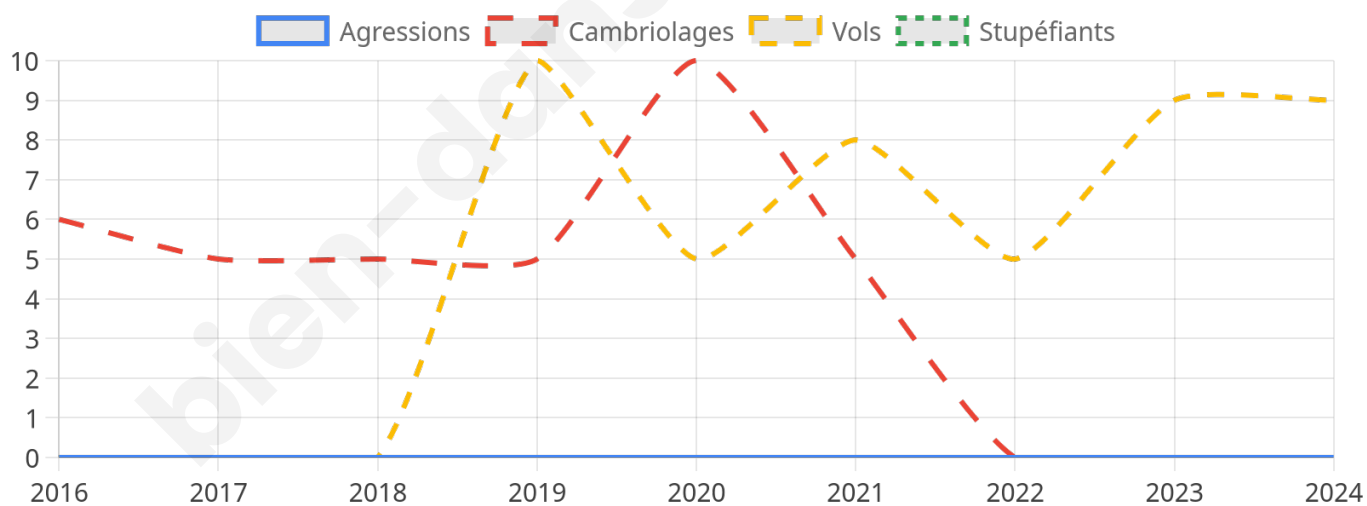
9



Stupéfiants

0

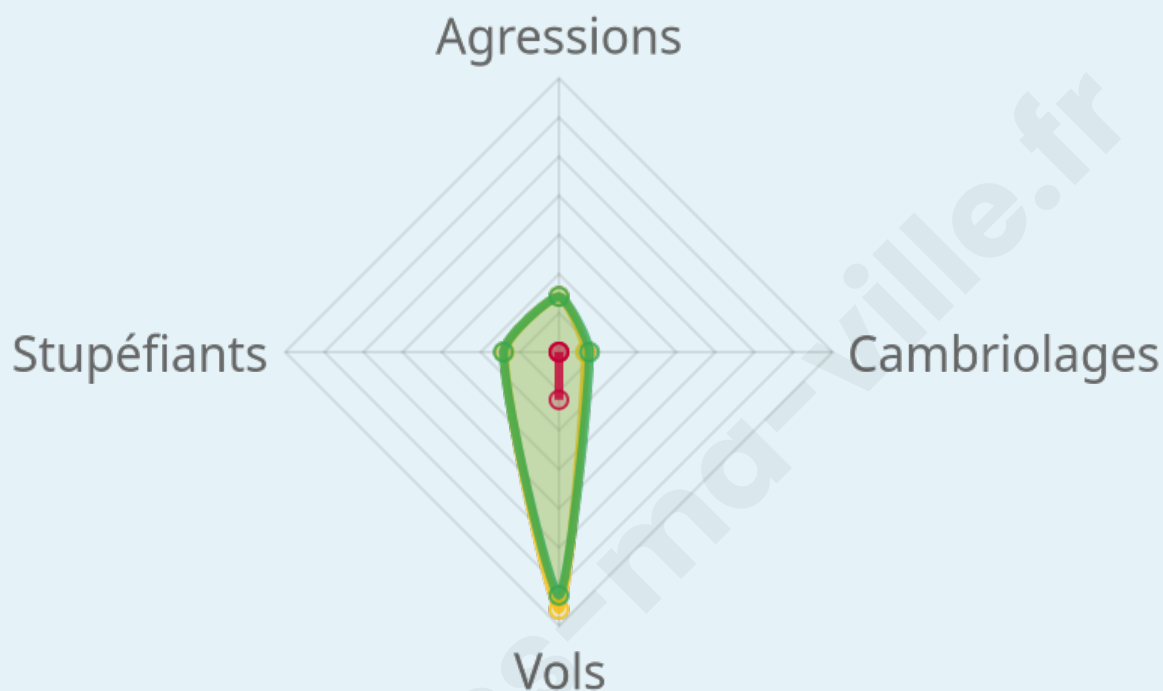
Evolution du nombre d'infractions



Pour comparer

(en proportion du nombre d'habitants)

Ville Département Région



Sources : Bases statistiques communale, départementale et régionale de la délinquance enregistrée par la police et la gendarmerie nationales selon les dernières parutions officielles de 2025 portant sur l'année 2024 ([data.gouv](https://data.gouv.fr)).

Agressions physiques / sexuelles : Violences sexuelles, coups et blessures volontaires intrafamiliaux, coups et blessures volontaires, autres coups, blessures volontaires et vols violents sans arme.

Cambriolages : Cambriolages de logements.

Vols : Vols avec armes, vols d'accessoires sur véhicules, vols dans les véhicules, vols de véhicules, vols sans violence contre des personnes, destructions, dégradations volontaires et escroqueries.

Stupéfiants : Trafic de stupéfiants dont (AFD) et usage de stupéfiants.

Services à la population



Commerce

Hypermarché	X <u>Saint-Clair-du-Rhône</u> 3km
Supermarché	X <u>Chonas-l'Amballan</u> 3km
Superette	X <u>Chonas-l'Amballan</u> 2km
Boulangerie	X <u>Chonas-l'Amballan</u> 2km
Boucherie	X <u>Condrieu</u> 3km
Restaurant	3
Garage	1
Station-service	X <u>Saint-Clair-du-Rhône</u> 2km
Banque	X <u>Saint-Clair-du-Rhône</u> 3km
La poste	X <u>Badevel</u> 2km
Coiffeur	3
Tabac	X <u>Saint-Clair-du-Rhône</u> 3km
Bars / discothèque	X <u>Chonas-l'Amballan</u> 2km
Bibliothèque	X <u>Les Haies</u> 7km
Cinéma	X <u>Saint-Clair-du-Rhône</u> 2km
Vétérinaire	X <u>Condrieu</u> 3km



Santé

Pharmacie	X <u>Auberives-sur-Varèze</u> 2km
Hôpital	X <u>Saint-Pierre-de-Boeuf</u> 9km
Laboratoire d'analyses médicales	X <u>Condrieu</u> 3km
Etablissement pour handicapé	X <u>Condrieu</u> 3km
EHPA	X <u>Saint-Clair-du-Rhône</u> 3km
Médecin	X <u>Saint-Clair-du-Rhône</u> 2km
Dentiste	X <u>Saint-Clair-du-Rhône</u> 2km
Chirurgien	X <u>Roussillon</u> 9km
Dermatologue	X <u>Saint-Maurice-l'Exil</u> 7km
Anesthésiste	X <u>Roussillon</u> 9km
Gastro-entérologue	X <u>Vienne</u> 10km
Gynécologue	X <u>Sainte-Colombe</u> 9km
Cancérologue	X <u>Lyon</u> 32km
Neurologue	X <u>Vienne</u> 10km
Ophtalmologue	X <u>Roussillon</u> 9km
ORL	X <u>Roussillon</u> 9km
Cardiologue	X <u>Le Péage-de-Roussillon</u> 7km
Pédiatre	X <u>Le Péage-de-Roussillon</u> 9km
Pneumologue	X <u>Le Péage-de-Roussillon</u> 9km
Psychologue	X <u>Vienne</u> 10km
Radiologue	X <u>Roussillon</u> 9km
Rhumatologue	X <u>Sainte-Colombe</u> 9km
Sage-femme	X <u>Condrieu</u> 3km



Éducation

Crèche	X <u>Chonas-l'Amballan</u> 1km
Ecole maternelle Public	X <u>Les Roches-de-Condrieu</u> 2km
Ecole maternelle Privé	X <u>Planfoy</u> 29km
Ecole primaire Public	1
Ecole primaire Privé	X <u>Reventin-Vaugris</u> 2km
Collège Public	X <u>Condrieu</u> 3km
Collège Privé	X <u>Condrieu</u> 3km
Lycée Public	X <u>Vienne</u> 7km

Lycée Privé

X Le Péage-de-
Roussillon 9km

Sources : Base Sirene des entreprises et de leurs établissements selon les dernières parutions officielles de 2025 portant sur l'année 2024 ([data.gouv](#)). Liste, localisation et tarifs des professionnels de santé selon les dernières parutions officielles de 2025 portant sur l'année 2024 ([opendatasoft](#)) et FINESS Extraction du Fichier des établissements selon les dernières parutions officielles de 2025 portant sur l'année 2024 ([data.gouv](#)). Adresse et géolocalisation des établissements d'enseignement du premier et second degrés selon les dernières parutions officielles de 2025 portant sur l'année 2024 ([data.education.gouv](#))

bien-dans-ma-ville.fr

Villes autour de Saint-Prim

Ville	Habitants	Superficie	Pop densité	Pop active	Taux chômage	Revenu moyen	Prix immobilier
Chonas-l'Amballan (1 avis)	1 729	7 km ²	247 h/km ²	48%	3.5%	28 690 €/an	2 236 €/m ²
Saint-Clair-du-Rhône (4 avis)	3 778	7 km ²	540 h/km ²	46.8%	4%	24 810 €/an	2 043 €/m ²
Les Roches-de-Condrieu	2 055	1 km ²	2 055 h/km ²	46.4%	4.2%	22 780 €/an	2 832 €/m ²
Condrieu (5 avis)	3 957	9 km ²	440 h/km ²	43.4%	3.9%	23 490 €/an	2 077 €/m ²
Reventin-Vaugris	2 035	18 km ²	113 h/km ²	49.8%	3.7%	26 300 €/an	2 129 €/m ²
Saint-Alban-du-Rhône	965	3 km ²	322 h/km ²	49.2%	5%	24 230 €/an	2 044 €/m ²
Auberives-sur-Varèze	1 501	7 km ²	214 h/km ²	51.6%	4.6%	24 310 €/an	1 880 €/m ²
Tupin-et-Semons	653	8 km ²	82 h/km ²	49.3%	2.1%	27 690 €/an	1 696 €/m ²
Clonas-sur-Varèze	1 535	6 km ²	256 h/km ²	49.5%	2.9%	26 890 €/an	2 440 €/m ²
Saint-Michel-sur-Rhône	888	5 km ²	178 h/km ²	48.2%	3.4%	26 840 €/an	2 337 €/m ²
Vérin	666	3 km ²	222 h/km ²	52.4%	5.1%	26 600 €/an	1 758 €/m ²
Ampuis (5 avis)	2 769	15 km ²	185 h/km ²	48.4%	2.4%	26 440 €/an	2 072 €/m ²
Cheyssieu (3 avis)	1 074	8 km ²	134 h/km ²	46.5%	3.4%	27 280 €/an	1 552 €/m ²
Les Côtes-d'Arey (3 avis)	2 023	24 km ²	84 h/km ²	49.3%	2.5%	29 200 €/an	2 357 €/m ²
Saint-Maurice-l'Exil (5 avis)	6 889	12 km ²	574 h/km ²	42.6%	5.1%	21 420 €/an	575 €/m ²

bien-dans-ma-ville.fr



Vous aimez votre ville ? Notez-la !

Et faites-nous part de vos remarques constructives



Avec

BIEN dans ma **VILLE** 