



Version web

Ville de Saint-Priest-la-Prugne

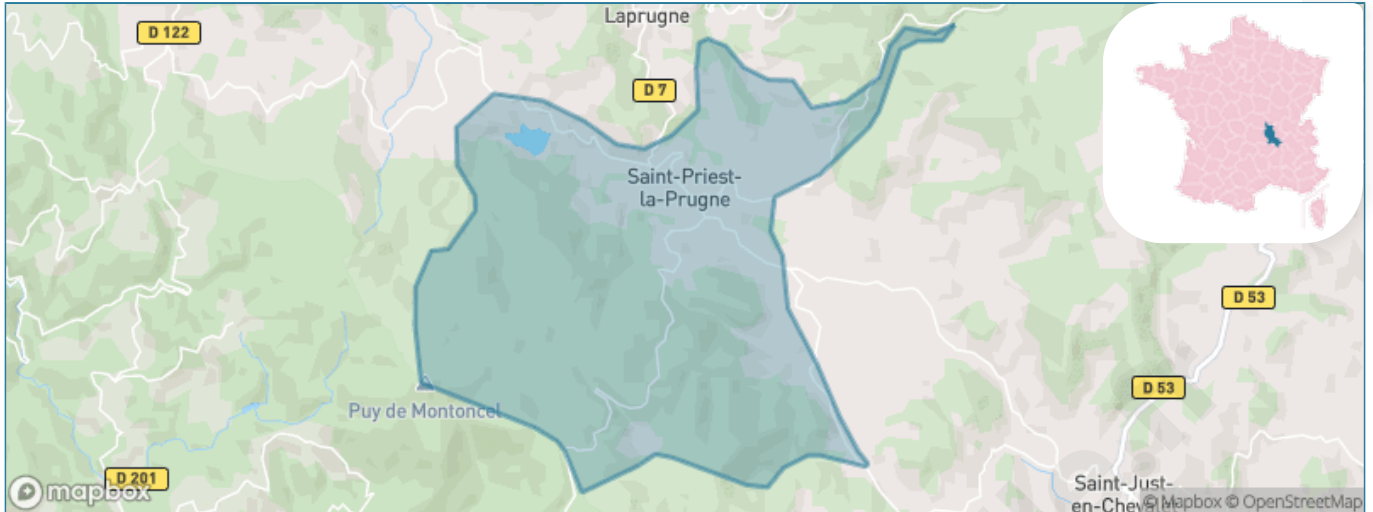
Présenté par

BIEN dans ma **VILLE** 

Sommaire

Situation géographique	3
Statistiques sur la population	4
Evolution du nombre d'habitants	4
Tranche d'âge	5
0-14 ans	5
15-29 ans	5
30-44 ans	5
45-59 ans	5
60-74 ans	5
75-89 ans	5
90 ans et +	5
Activité professionnelle	5
Agriculteurs	5
Artisans, Commerçants	5
Cadres et sup.	5
Professions intermédiaires	5
Employé	5
Ouvrier	5
Retraité	5
Autres	5
Niveau de diplôme	6
Sans diplôme ou CEP	6
Brevet, BEPC, DNB	6
CAP-BEP ou équivalent	6
BAC ou équivalent	6
BAC+2	6
BAC+3 ou +4	6
BAC+5 ou plus	6
Composition des ménages	6
Couple sans enfant	6
Couple avec enfant(s)	6
Famille monoparentale	6
Colocation / Autre	6
Personnes seules	6
Profils électoraux	7
Premier tour	7
Sécurité	8
Evolution du nombre d'infractions	8
Pour comparer	9
Services à la population	10
Commerce	10
Éducation	10
Villes autour de Saint-Priest-la-Prugne	12

Situation géographique



i Informations clés

- **Région** : Auvergne-Rhône-Alpes
- **Département** : Loire
- **Code postal** : 42830
- **Superficie** : 36 km²



Loire
LE DÉPARTEMENT

bien-dans-ma-ville

Statistiques sur la population



Nombre d'habitants

402



Age moyen

48 ans



Pop active

45.3%



Taux chômage

9.3%



Pop densité

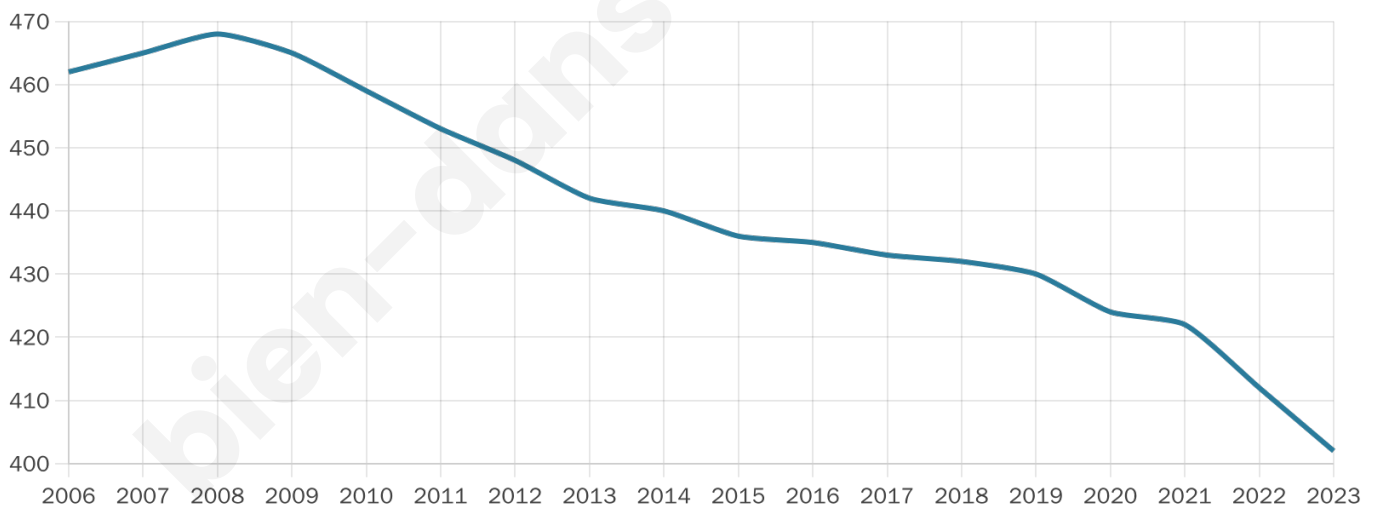
11 h/km²



Revenu moyen

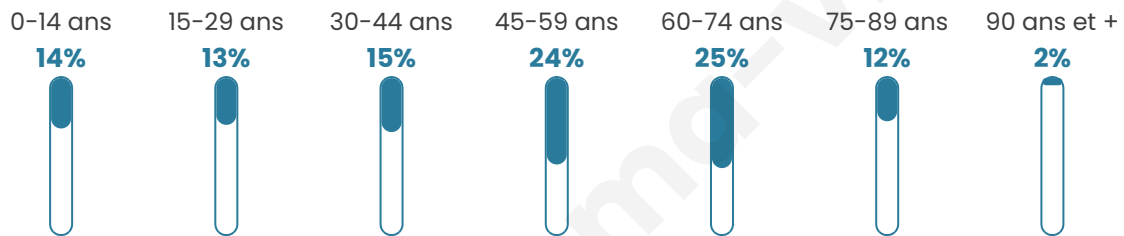
20 430 €/an

Evolution du nombre d'habitants

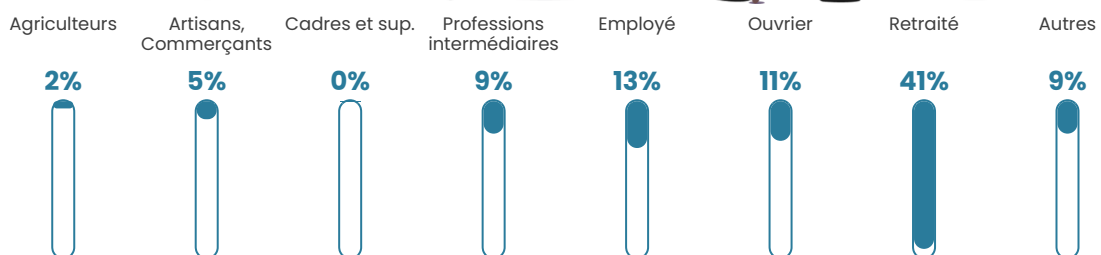


Sources : Institut national de la statistique et des études économiques (insee) selon Les dernières parutions officielles de 2024 portant sur les années 2020, 2021 et 2022.


Tranche d'âge




Activité professionnelle



Niveau de diplôme















Composition des ménages



Profils électoraux

Premier tour

	Marine LE PEN	32.71 %
	Emmanuel MACRON	28.20 %
	Jean-Luc MÉLENCHON	10.53 %
	Éric ZEMMOUR	7.89 %
	Jean LASSALLE	6.39 %
	Valérie PÉCRESSE	4.89 %
	Yannick JADOT	3.01 %
	Nicolas DUPONT-AIGNAN	2.63 %
	Fabien ROUSSEL	1.50 %
	Nathalie ARTHAUD	0.75 %
	Anne HIDALGO	0.75 %
	Philippe POUTOU	0.75 %



370 inscrits

Participation : 73.78%

Votes blancs : 1.83%

Votes nuls : 0.73%

Second tour

	Emmanuel MACRON	46,96 %
	Marine LE PEN	53,04 %

369 inscrits

Participation : 72.63%

Votes blancs : 5.22%

Votes nuls : 2.61%

Sécurité



Agressions physiques / sexuelles

0



Cambriolages

0



Vols / dégradations

0



Stupéfiants

0

Evolution du nombre d'infractions



Pour comparer

(en proportion du nombre d'habitants)



Sources : Bases statistiques communale, départementale et régionale de la délinquance enregistrée par la police et la gendarmerie nationales selon les dernières parutions officielles de 2025 portant sur l'année 2024 ([data.gouv](https://data.gouv.fr)).

Agressions physiques / sexuelles : Violences sexuelles, coups et blessures volontaires intrafamiliaux, coups et blessures volontaires, autres coups, blessures volontaires et vols violents sans arme.

Cambriolages : Cambriolages de logements.

Vols : Vols avec armes, vols d'accessoires sur véhicules, vols dans les véhicules, vols de véhicules, vols sans violence contre des personnes, destructions, dégradations volontaires et escroqueries.

Stupéfiants : Trafic de stupéfiants dont (AFD) et usage de stupéfiants.

Services à la population



Commerce

Hypermarché	X Thiers 23km
Supermarché	X Saint-Just-en-Chevalet 9km
Superette	1
Boulangerie	X Laprugne 2km
Boucherie	X Lavoine 4km
Restaurant	1
Garage	1
Station-service	1
Banque	X Saint-Just-en-Chevalet 9km
La poste	X Celles-sur-Durolle 12km
Coiffeur	X La Guillermie 8km
Tabac	X Chabreloche 11km
Bars / discothèque	X La Chabanne 6km
Bibliothèque	X Chabreloche 11km
Cinéma	X Thiers 20km
Vétérinaire	X Saint-Just-en-Chevalet 9km



Santé

Pharmacie	X Saint-Just-en-Chevalet 10km
Hôpital	X Thiers 22km
Laboratoire d'analyses médicales	X Thiers 21km
Etablissement pour handicapé	X Chabreloche 10km
EHPA	X Saint-Just-en-Chevalet 10km
Médecin	X Saint-Just-en-Chevalet 10km
Dentiste	X Saint-Just-en-Chevalet 9km
Chirurgien	X Thiers 22km
Dermatologue	X Thiers 21km
Anesthésiste	X Roanne 25km
Gastro-entérologue	X Sainte-Agathe 20km
Gynécologue	X Roanne 25km
Cancérologue	X Clermont-Ferrand 54km
Neurologue	X Roanne 24km
Ophthalmologue	X Roanne 24km
ORL	X Roanne 25km
Cardiologue	X Thiers 20km
Pédiatre	X Roanne 26km
Pneumologue	X Vichy 30km
Psychologue	X Thiers 20km
Radiologue	X Sainte-Agathe 17km
Rhumatologue	X Roanne 25km
Sage-femme	X Renaison 17km



Éducation

Crèche	X Chausseterre 8km
Ecole maternelle Public	X Les Salles 14km
Ecole maternelle Privé	X Montbrison 47km
Ecole primaire Public	1
Ecole primaire Privé	X Arconsat 9km
Collège Public	X Saint-Just-en-Chevalet 9km
Collège Privé	X Saint-Just-en-Chevalet 10km
Lycée Public	X Noirétable 16km
Lycée Privé	X Le Mayet-de-Montagne 14km

Sources : Base Sirene des entreprises et de leurs établissements selon les dernières parutions officielles de 2025 portant sur l'année 2024 ([data.gouv](#)). Liste, localisation et tarifs des professionnels de santé selon les dernières parutions officielles de 2025 portant sur l'année 2024 ([opendatasoft](#)) et FINISS Extraction du Fichier des établissements selon les dernières parutions officielles de 2025 portant sur l'année 2024 ([data.gouv](#)). Adresse et géolocalisation des établissements d'enseignement du premier et second degrés selon les

bien-dans-ma-ville.fr

Villes autour de Saint-Priest-la-Prugne

Ville	Habitants	Superficie	Pop densité	Pop active	Taux chômage	Revenu moyen	Prix immobilier
Laprugne	308	34 km ²	9 h/km ²	40.3%	4.9%	18 090 €/an	2 050 €/m ²
Lavoine	153	17 km ²	9 h/km ²	39.2%	4.6%	19 490 €/an	646 €/m ²
La Tuilière	273	31 km ²	9 h/km ²	39.9%	2.2%	19 980 €/an	801 €/m ²
La Chabanne	169	20 km ²	8 h/km ²	40.8%	8.9%	17 170 €/an	800 €/m ²
Chausseterre	212	16 km ²	13 h/km ²	48.1%	4.2%	20 400 €/an	595 €/m ²
La Guillermie	123	12 km ²	10 h/km ²	45.5%	12.2%	14 110 €/an	522 €/m ²
Arconsat (1 avis)	565	22 km ²	26 h/km ²	43.2%	4.6%	20 750 €/an	974 €/m ²
Saint-Just-en-Chevalet (1 avis)	1 169	29 km ²	40 h/km ²	37.9%	3.7%	20 270 €/an	979 €/m ²
Chabreloche (1 avis)	1 156	9 km ²	128 h/km ²	43.5%	5.3%	20 390 €/an	1 275 €/m ²
Ferrières-sur-Sichon	496	38 km ²	13 h/km ²	40.9%	5.4%	20 330 €/an	385 €/m ²
Saint-Clément	284	26 km ²	11 h/km ²	39.4%	6%	18 430 €/an	896 €/m ²
Saint-Romain-d'Urfé	243	15 km ²	16 h/km ²	39.1%	1.2%	19 890 €/an	1 211 €/m ²
Saint-Nicolas-des-Biefs	146	28 km ²	5 h/km ²	34.9%	6.2%	18 720 €/an	1 261 €/m ²
Les Noës	209	15 km ²	14 h/km ²	49.8%	2.9%	20 940 €/an	971 €/m ²
Palladuc	517	13 km ²	40 h/km ²	49.7%	5.4%	22 170 €/an	653 €/m ²

bien-dans-ma-ville.fr



Vous aimez votre ville ? Notez-la !

Et faites-nous part de vos remarques constructives



Avec

BIEN dans ma **VILLE** 