



Version web

# Ville de Saint-Priest-en-Jarez

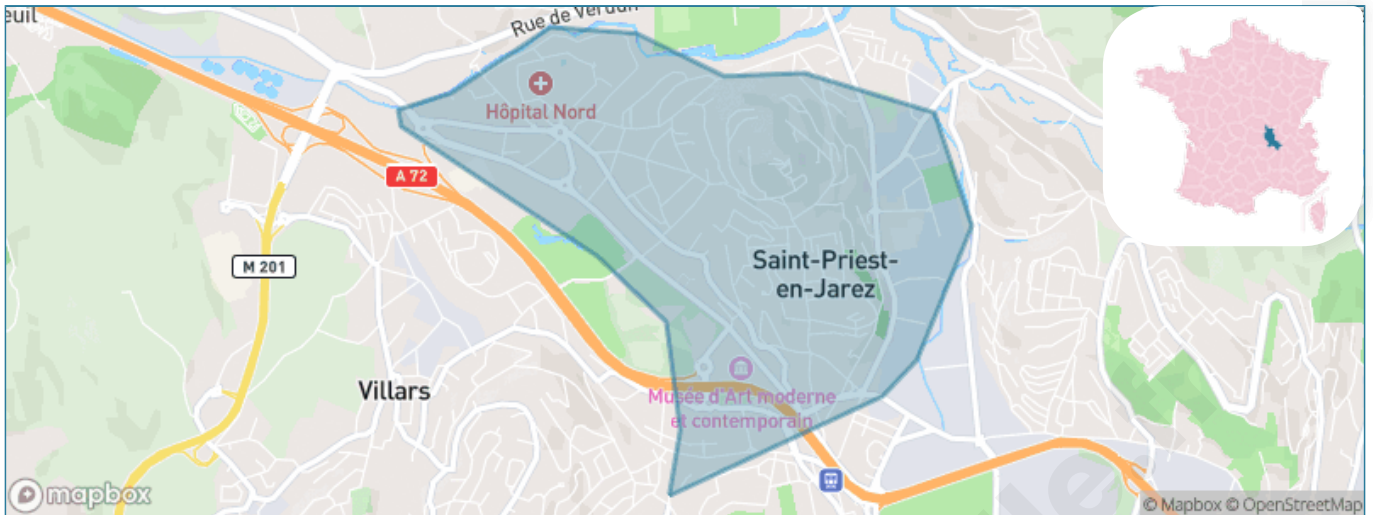
Présenté par

**BIEN** dans ma **VILLE** 

# Sommaire

|  |    |
|--|----|
| Situation géographique .....                     | 3  |
| Statistiques sur la population .....             | 4  |
| Evolution du nombre d'habitants .....            | 4  |
| Tranche d'âge .....                              | 5  |
| 0-14 ans .....                                   | 5  |
| 15-29 ans .....                                  | 5  |
| 30-44 ans .....                                  | 5  |
| 45-59 ans .....                                  | 5  |
| 60-74 ans .....                                  | 5  |
| 75-89 ans .....                                  | 5  |
| 90 ans et + .....                                | 5  |
| Activité professionnelle .....                   | 5  |
| Agriculteurs .....                               | 5  |
| Artisans, Commerçants .....                      | 5  |
| Cadres et sup. ....                              | 5  |
| Professions intermédiaires .....                 | 5  |
| Employé .....                                    | 5  |
| Ouvrier .....                                    | 5  |
| Retraité .....                                   | 5  |
| Autres .....                                     | 5  |
| Niveau de diplôme .....                          | 6  |
| Sans diplôme ou CEP .....                        | 6  |
| Brevet, BEPC, DNB .....                          | 6  |
| CAP-BEP ou équivalent .....                      | 6  |
| BAC ou équivalent .....                          | 6  |
| BAC+2 .....                                      | 6  |
| BAC+3 ou +4 .....                                | 6  |
| BAC+5 ou plus .....                              | 6  |
| Composition des ménages .....                    | 6  |
| Couple sans enfant .....                         | 6  |
| Couple avec enfant(s) .....                      | 6  |
| Famille monoparentale .....                      | 6  |
| Colocation / Autre .....                         | 6  |
| Personnes seules .....                           | 6  |
| Profil électoraux .....                          | 7  |
| Premier tour .....                               | 7  |
| Sécurité .....                                   | 8  |
| Evolution du nombre d'infractions .....          | 8  |
| Pour comparer .....                              | 9  |
| Services à la population .....                   | 10 |
| Commerce .....                                   | 10 |
| Éducation .....                                  | 10 |
| Villes autour de Saint-Priest-en-Jarez .....     | 11 |
| Avis sur la ville de Saint-Priest-en-Jarez ..... | 12 |
| Moyenne par critère .....                        | 12 |
| Villes autour de Saint-Priest-en-Jarez .....     | 12 |
| Répartition des avis par note .....              | 12 |
| Répartition des avis par note .....              | 12 |

# Situation géographique



## i Informations clés

- **Région** : Auvergne-Rhône-Alpes
- **Département** : Loire
- **Métropole** : Saint Etienne Métropole
- **Code postal** : 42270
- **Superficie** : 3 km<sup>2</sup>



**Loire**  
LE DÉPARTEMENT

**SÉM**  
**SAINT-ÉTIENNE**  
la métropole

# Statistiques sur la population



Nombre d'habitants

**6 471**



Age moyen

**45 ans**



Pop active

**42.9%**



Taux chômage

**7.3%**



Pop densité

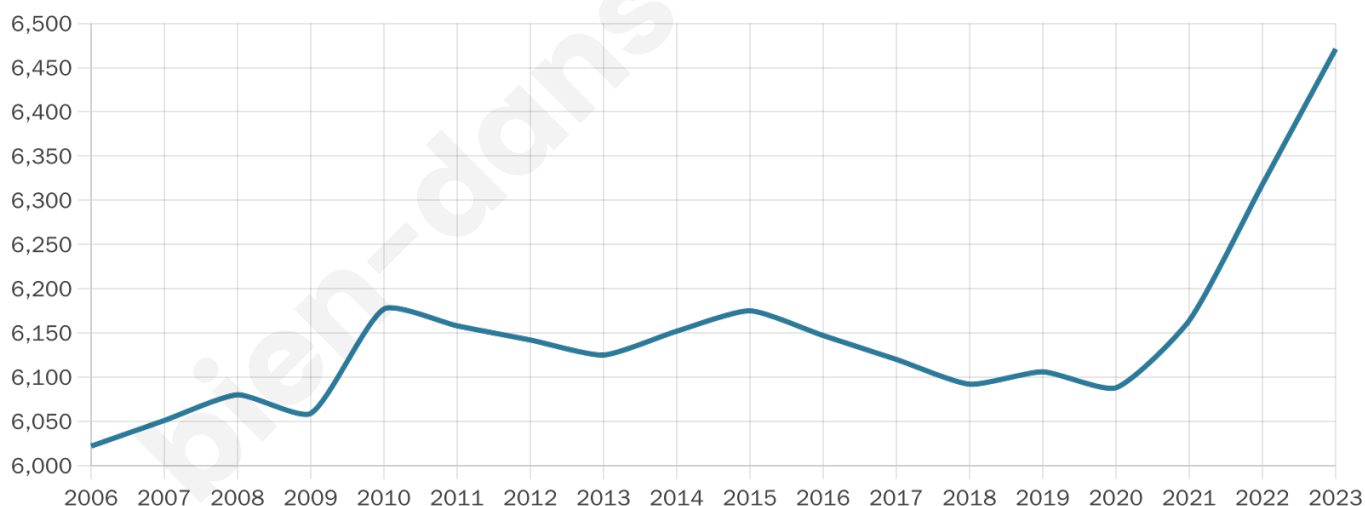
**2 157 h/km<sup>2</sup>**



Revenu moyen

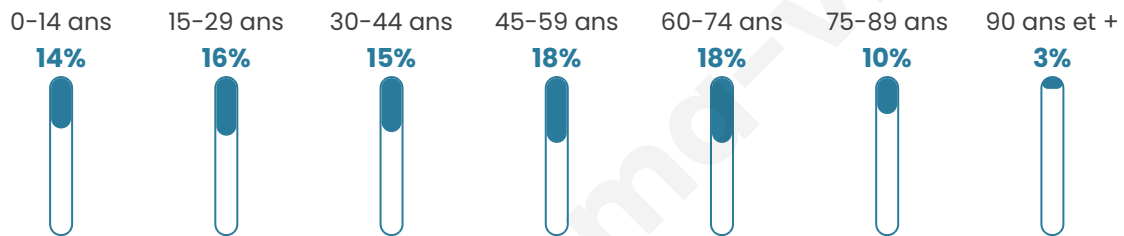
**25 120 €/an**

## Evolution du nombre d'habitants

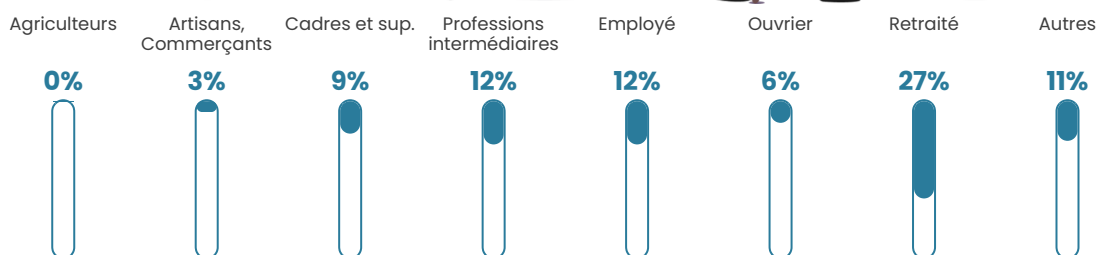


Sources : Institut national de la statistique et des études économiques (insee) selon Les dernières parutions officielles de 2024 portant sur les années 2020, 2021 et 2022.


## Tranche d'âge




## Activité professionnelle



## Niveau de diplôme














## Composition des ménages



# Profils électoraux

## Premier tour

|   |                       |         |
|---|-----------------------|---------|
|    | Emmanuel MACRON       | 33.99 % |
|    | Marine LE PEN         | 18.66 % |
|    | Jean-Luc MÉLENCHON    | 17.42 % |
|    | Éric ZEMMOUR          | 9.25 %  |
|    | Valérie PÉCRESSÉ      | 6.86 %  |
|   | Yannick JADOT         | 4.93 %  |
|  | Jean LASSALLE         | 2.16 %  |
|  | Anne HIDALGO          | 2.16 %  |
|  | Nicolas DUPONT-AIGNAN | 1.90 %  |
|  | Fabien ROUSSEL        | 1.86 %  |
|  | Philippe POUTOU       | 0.52 %  |
|  | Nathalie ARTHAUD      | 0.29 %  |



### 3 883 inscrits

Participation : 80.81%

Votes blancs : 1.94%

Votes nuls : 0.54%

## Second tour

|   |                 |         |
|---|-----------------|---------|
|  | Emmanuel MACRON | 65,75 % |
|  | Marine LE PEN   | 34,25 % |

### 3 882 inscrits

Participation : 76.58%

Votes blancs : 6.32%

Votes nuls : 1.95%

# Sécurité



Agressions physiques / sexuelles

**70**



Cambriolages

**39**



Vols / dégradations

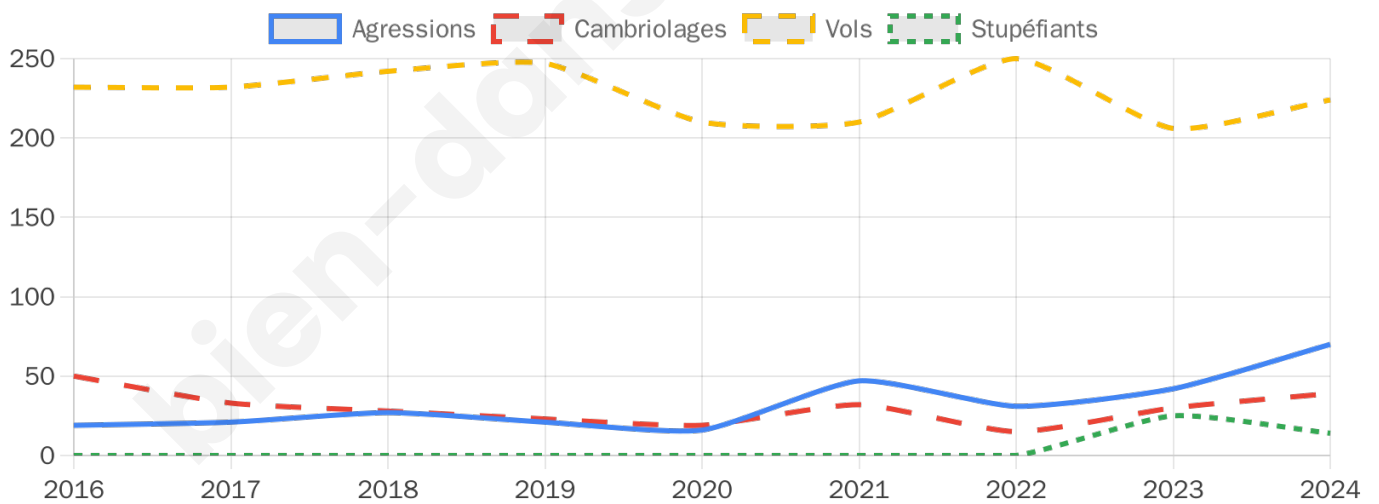
**224**



Stupéfiants

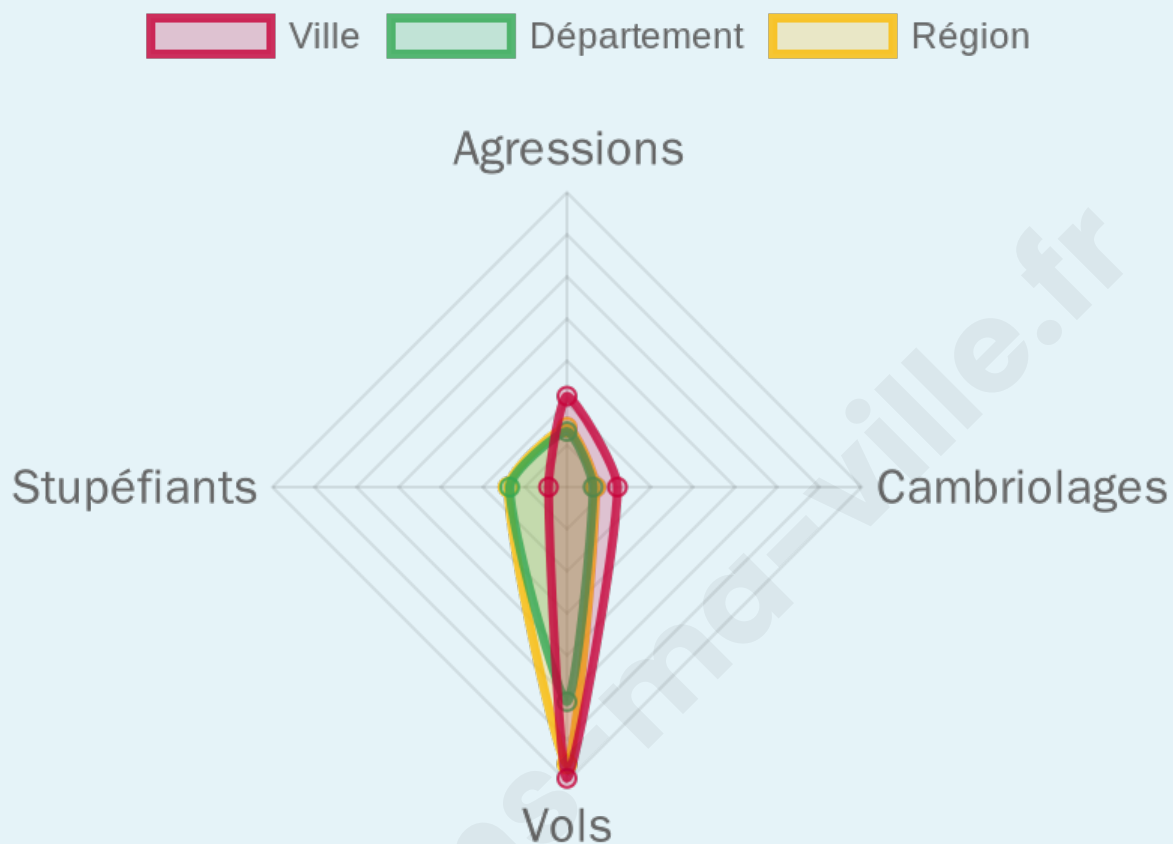
**14**

## Evolution du nombre d'infractions



## Pour comparer

(en proportion du nombre d'habitants)



Sources : Bases statistiques communale, départementale et régionale de la délinquance enregistrée par la police et la gendarmerie nationales selon les dernières parutions officielles de 2025 portant sur l'année 2024 ([data.gouv](https://data.gouv.fr)).

Agressions physiques / sexuelles : Violences sexuelles, coups et blessures volontaires intrafamiliaux, coups et blessures volontaires, autres coups, blessures volontaires et vols violents sans arme.

Cambriolages : Cambriolages de logements.

Vols : Vols avec armes, vols d'accessoires sur véhicules, vols dans les véhicules, vols de véhicules, vols sans violence contre des personnes, destructions, dégradations volontaires et escroqueries.

Stupéfiants : Trafic de stupéfiants dont (AFD) et usage de stupéfiants.

# Services à la population



## Commerce

|                    |                                     |
|--------------------|-------------------------------------|
| Hypermarché        | 1                                   |
| Supermarché        | 1                                   |
| Superette          | 5                                   |
| Boulangerie        | 5                                   |
| Boucherie          | 4                                   |
| Restaurant         | 11                                  |
| Garage             | 19                                  |
| Station-service    | 3                                   |
| Banque             | 4                                   |
| La poste           | 15                                  |
| Coiffeur           | 6                                   |
| Tabac              | X <a href="#">Saint-Étienne</a> 1km |
| Bars / discothèque | 8                                   |
| Bibliothèque       | X <a href="#">Saint-Étienne</a> 2km |
| Cinéma             | X <a href="#">Saint-Étienne</a> 3km |
| Vétérinaire        | X <a href="#">Villars</a> 1km       |



## Santé

|                                  |  |
|----------------------------------|--|
| Pharmacie                        | 3  |
| Hôpital                          | 2  |
| Laboratoire d'analyses médicales | 1  |
| Etablissement pour handicapé     | X <a href="#">Saint-Étienne</a> 1km        |
| EHPA                             | 3  |
| Médecin                          | 19   |
| Dentiste                         | 5  |
| Chirurgien                       | 23   |
| Dermatologue                     | 2  |
| Anesthésiste                     | 13   |
| Gastro-entérologue               | 5  |
| Gynécologue                      | 1  |
| Cancérologue                     | X <a href="#">Sainte-Foy-lès-Lyon</a> 46km |
| Neurologue                       | 3  |
| Ophthalmologue                   | 5  |
| ORL                              | 4  |
| Cardiologue                      | 12   |
| Pédiatre                         | 4  |
| Pneumologue                      | 5  |
| Psychologue                      | 1  |
| Radiologue                       | 15   |
| Rhumatologue                     | X <a href="#">Saint-Étienne</a> 1km        |
| Sage-femme                       | X <a href="#">Villars</a> 1km              |



## Éducation

|                         |                                     |
|-------------------------|-------------------------------------|
| Crèche                  | 5                                   |
| Ecole maternelle Public | X <a href="#">Villars</a> 1km       |
| Ecole maternelle Privé  | X <a href="#">Planfoy</a> 11km      |
| Ecole primaire Public   | 2                                   |
| Ecole primaire Privé    | X <a href="#">Saint-Étienne</a> 1km |
| Collège Public          | X <a href="#">Saint-Étienne</a> 1km |
| Collège Privé           | X <a href="#">Saint-Étienne</a> 2km |
| Lycée Public            | 1                                   |
| Lycée Privé             | X <a href="#">Saint-Étienne</a> 2km |

Sources : Base Sirene des entreprises et de leurs établissements selon les dernières parutions officielles de 2025 portant sur l'année 2024 ([data.gouv](#)). Liste, localisation et tarifs des professionnels de santé selon les dernières parutions officielles de 2025 portant sur l'année 2024 ([opendatasoft](#)) et FINISS Extraction du Fichier des établissements selon les dernières parutions officielles de 2025 portant sur l'année 2024 ([data.gouv](#)). Adresse et géolocalisation des établissements d'enseignement du premier et second degrés selon les dernières parutions officielles de 2025 portant sur l'année 2024 ([data.education.gouv](#))

## Villes autour de Saint-Priest-en-Jarez

| Ville                           | Habitants | Superficie         | Pop densité             | Pop active | Taux chômage | Revenu moyen | Prix immobilier        |
|---------------------------------|-----------|--------------------|-------------------------|------------|--------------|--------------|------------------------|
| Villars (6 avis)                | 7 664     | 5 km <sup>2</sup>  | 1 533 h/km <sup>2</sup> | 45%        | 3.7%         | 23 540 €/an  | 1 372 €/m <sup>2</sup> |
| L'Étrat (2 avis)                | 2 879     | 8 km <sup>2</sup>  | 360 h/km <sup>2</sup>   | 44.1%      | 3.4%         | 27 460 €/an  | 2 505 €/m <sup>2</sup> |
| La Tour-en-Jarez (2 avis)       | 1 495     | 5 km <sup>2</sup>  | 299 h/km <sup>2</sup>   | 43.1%      | 2.2%         | 30 650 €/an  | 2 052 €/m <sup>2</sup> |
| Saint-Genest-Lerpt (5 avis)     | 6 181     | 12 km <sup>2</sup> | 515 h/km <sup>2</sup>   | 44.2%      | 3.5%         | 24 970 €/an  | 2 042 €/m <sup>2</sup> |
| Saint-Étienne (155 avis)        | 173 136   | 80 km <sup>2</sup> | 2 164 h/km <sup>2</sup> | 42.2%      | 8.3%         | 19 010 €/an  | 1 135 €/m <sup>2</sup> |
| La Fouillouse (5 avis)          | 4 630     | 20 km <sup>2</sup> | 232 h/km <sup>2</sup>   | 46.2%      | 2.6%         | 26 800 €/an  | 1 953 €/m <sup>2</sup> |
| Roche-la-Molière (12 avis)      | 9 843     | 17 km <sup>2</sup> | 579 h/km <sup>2</sup>   | 44.6%      | 4.6%         | 22 590 €/an  | 1 761 €/m <sup>2</sup> |
| La Talaudière (9 avis)          | 7 133     | 7 km <sup>2</sup>  | 1 019 h/km <sup>2</sup> | 39.1%      | 3.1%         | 23 700 €/an  | 2 269 €/m <sup>2</sup> |
| Saint-Héand (5 avis)            | 3 665     | 31 km <sup>2</sup> | 118 h/km <sup>2</sup>   | 45.3%      | 2.4%         | 25 650 €/an  | 2 073 €/m <sup>2</sup> |
| Sorbiers (5 avis)               | 8 116     | 12 km <sup>2</sup> | 676 h/km <sup>2</sup>   | 45.2%      | 3.4%         | 25 720 €/an  | 2 415 €/m <sup>2</sup> |
| Saint-Jean-Bonnefonds (3 avis)  | 6 563     | 11 km <sup>2</sup> | 597 h/km <sup>2</sup>   | 45.2%      | 4.1%         | 23 950 €/an  | 2 071 €/m <sup>2</sup> |
| La Ricamarie (4 avis)           | 8 039     | 7 km <sup>2</sup>  | 1 148 h/km <sup>2</sup> | 34.8%      | 7.5%         | 17 020 €/an  | 1 087 €/m <sup>2</sup> |
| Le Chambon-Feugerolles (9 avis) | 12 314    | 17 km <sup>2</sup> | 724 h/km <sup>2</sup>   | 38.2%      | 6.5%         | 18 610 €/an  | 1 499 €/m <sup>2</sup> |
| Saint-Bonnet-les-Oules (3 avis) | 1 821     | 12 km <sup>2</sup> | 152 h/km <sup>2</sup>   | 46.8%      | 1.8%         | 31 840 €/an  | 2 481 €/m <sup>2</sup> |
| La Gimond                       | 279       | 3 km <sup>2</sup>  | 93 h/km <sup>2</sup>    | 45.2%      | 1.1%         | 22 910 €/an  | 1 874 €/m <sup>2</sup> |

# Avis sur la ville de Saint-Priest-en-Jarez



## Moyenne par critère



## Villes autour de Saint-Priest-en-Jarez

| Ville                           | Note globale | Sécurité   | Éducation  | Sport Loisir | Environnement | Vie pratique |
|---------------------------------|--------------|------------|------------|--------------|---------------|--------------|
| Villars (6 avis)                | 3.1          | 2.7        | 3.8        | 3.3          | 2.7           | 3.0          |
| L'Étrat (2 avis)                | 2.5          | 3.0        | 3.0        | <b>0.5</b>   | 3.5           | 2.5          |
| La Tour-en-Jarez (2 avis)       | 3.5          | 3.5        | 3.5        | 3.0          | <b>4.0</b>    | 3.5          |
| Saint-Genest-Lerpt (5 avis)     | <b>4.0</b>   | 3.6        | 3.8        | <b>4.0</b>   | <b>4.2</b>    | <b>4.2</b>   |
| Saint-Étienne (155 avis)        | 3.2          | 2.5        | 3.3        | 3.4          | 3.4           | 3.4          |
| La Fouillouse (5 avis)          | 3.0          | 2.8        | 3.0        | 3.4          | 3.2           | 2.4          |
| Roche-la-Molière (12 avis)      | 3.6          | 3.1        | 3.8        | 3.8          | 3.5           | 3.8          |
| La Talaudière (9 avis)          | 3.4          | 2.6        | 3.2        | 3.4          | 3.4           | <b>4.2</b>   |
| Saint-Héand (5 avis)            | <b>4.3</b>   | <b>4.4</b> | <b>4.4</b> | <b>4.0</b>   | <b>4.4</b>    | <b>4.4</b>   |
| Sorbiers (5 avis)               | 3.8          | 3.8        | <b>4.0</b> | 3.8          | <b>4.0</b>    | 3.4          |
| Saint-Jean-Bonnefonds (3 avis)  | 3.7          | 3.3        | 3.3        | 3.3          | <b>4.7</b>    | 3.7          |
| La Ricamarie (4 avis)           | 2.6          | <b>0.8</b> | 2.3        | 3.8          | <b>4.0</b>    | 2.3          |
| Le Chambon-Feugerolles (9 avis) | 2.4          | 1.7        | 2.4        | 3.4          | 2.2           | 2.2          |
| Saint-Bonnet-les-Oules (3 avis) | <b>4.6</b>   | <b>5.0</b> | <b>4.3</b> | <b>4.0</b>   | <b>5.0</b>    | <b>4.7</b>   |
| La Gimond                       | -            | -          | -          | -            | -             | -            |



# Vous aimez votre ville ? Notez-la !

Et faites-nous part de vos remarques constructives



Avec

**BIEN** dans  
ma **VILLE** 