



Version web

Ville de Saint-Prancher

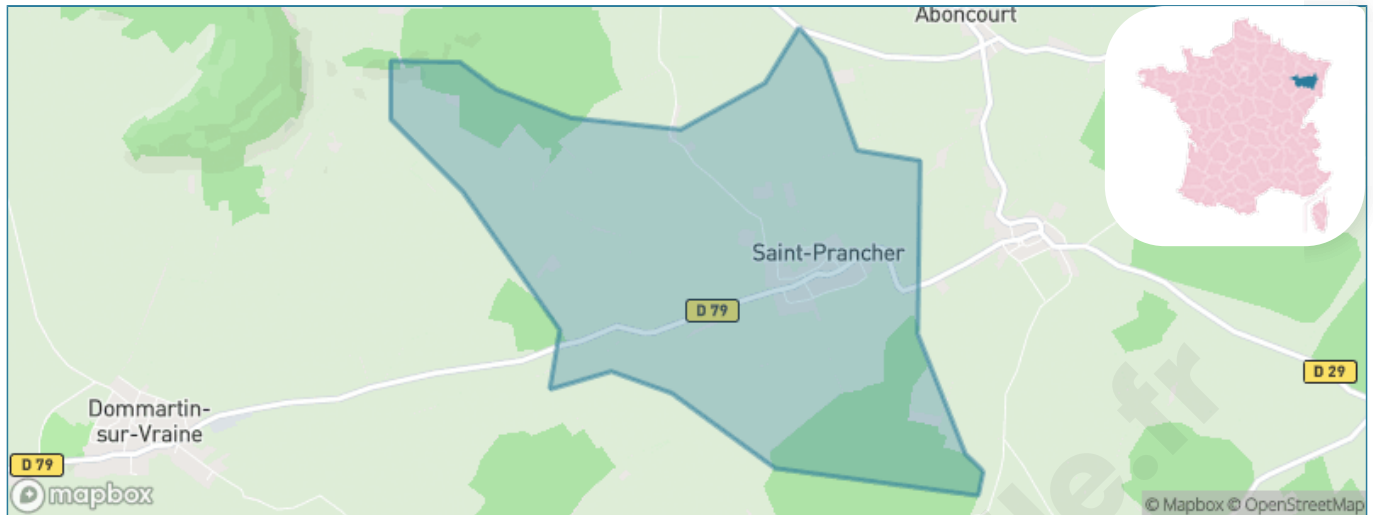
Présenté par

BIEN dans
ma **VILLE** 

Sommaire

Situation géographique	3
Statistiques sur la population	4
Evolution du nombre d'habitants	4
Tranche d'âge	5
<i>0-14 ans</i>	5
<i>15-29 ans</i>	5
<i>30-44 ans</i>	5
<i>45-59 ans</i>	5
<i>60-74 ans</i>	5
<i>75-89 ans</i>	5
<i>90 ans et +</i>	5
Activité professionnelle	5
<i>Agriculteurs</i>	5
<i>Artisans, Commerçants</i>	5
<i>Cadres et sup.</i>	5
<i>Professions intermédiaires</i>	5
<i>Employé</i>	5
<i>Ouvrier</i>	5
<i>Retraité</i>	5
<i>Autres</i>	5
Niveau de diplôme	6
<i>Sans diplôme ou CEP</i>	6
<i>Brevet, BEPC, DNB</i>	6
<i>CAP-BEP ou équivalent</i>	6
<i>BAC ou équivalent</i>	6
<i>BAC+2</i>	6
<i>BAC+3 ou +4</i>	6
<i>BAC+5 ou plus</i>	6
Composition des ménages	6
<i>Couple sans enfant</i>	6
<i>Couple avec enfant(s)</i>	6
<i>Famille monoparentale</i>	6
<i>Colocation / Autre</i>	6
<i>Personnes seules</i>	6
Profils électoraux	7
<i>Premier tour</i>	7
Sécurité	8
<i>Evolution du nombre d'infractions</i>	8
<i>Pour comparer</i>	9
Services à la population	10
<i>Commerce</i>	10
<i>Éducation</i>	10
<i>Villes autour de Saint-Prancher</i>	12

Situation géographique



i Informations clés

- **Région** : Grand Est
- **Département** : Vosges
- **Code postal** : 88500
- **Superficie** : 4 km²



Statistiques sur la population



Nombre d'habitants

66



Age moyen

42 ans



Pop active

60.6%



Taux chômage

10.2%



Pop densité

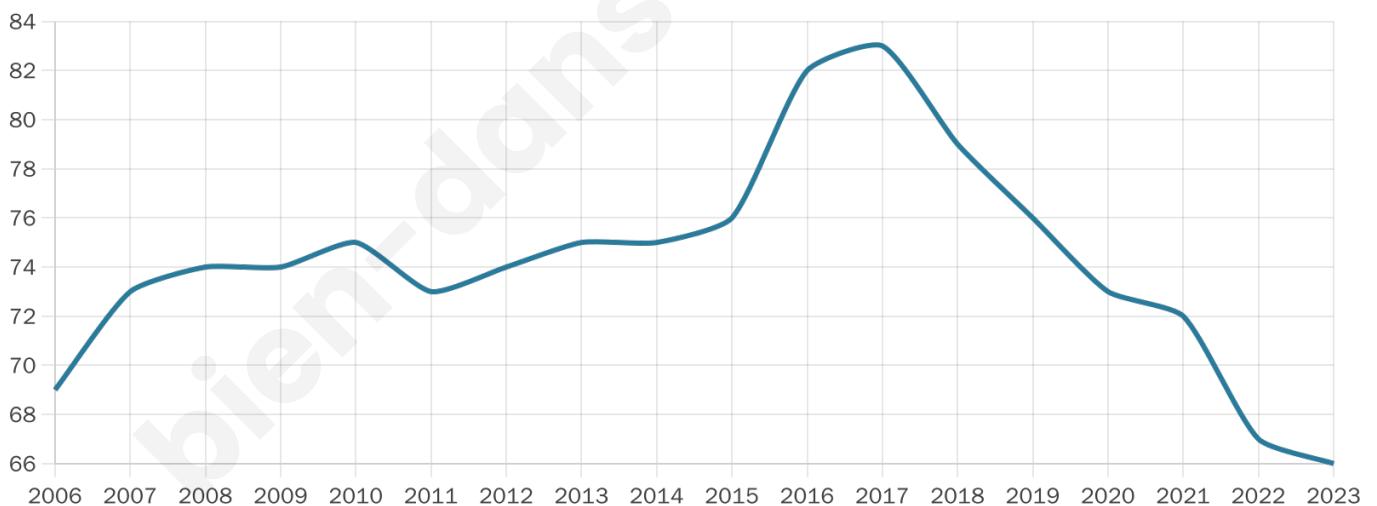
17 h/km²



Revenu moyen

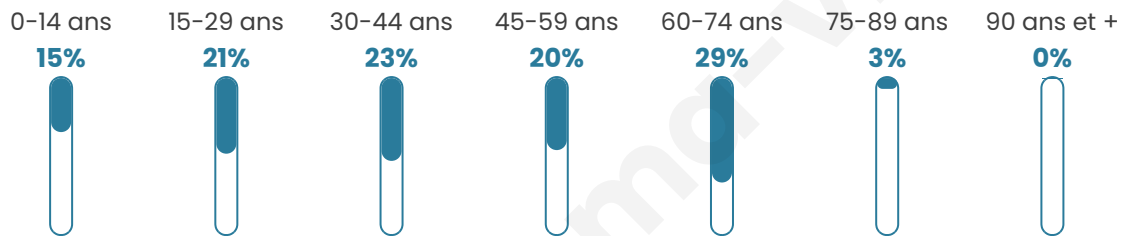
NC

Evolution du nombre d'habitants

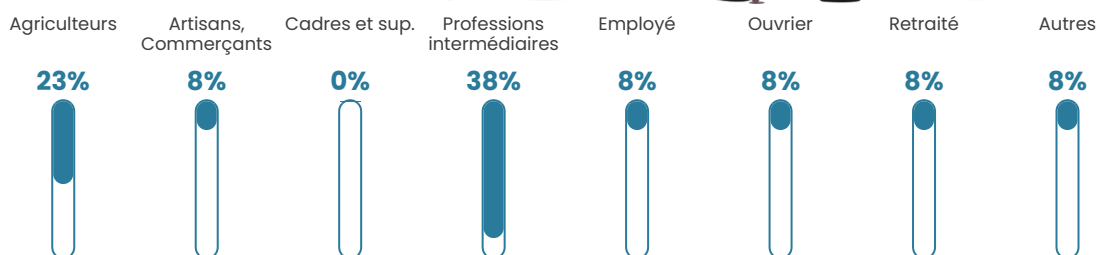


Sources : Institut national de la statistique et des études économiques (insee) selon Les dernières parutions officielles de 2024 portant sur les années 2020, 2021 et 2022.


Tranche d'âge




Activité professionnelle



Niveau de diplôme















Composition des ménages



Profils électoraux

Premier tour

	Marine LE PEN	67.44 %
	Emmanuel MACRON	16.28 %
	Valérie PÉCRESSE	6.98 %
	Fabien ROUSSEL	4.65 %
	Jean-Luc MÉLENCHON	4.65 %
	Nathalie ARTHAUD	0.00 %
	Jean LASSALLE	0.00 %
	Éric ZEMMOUR	0.00 %
	Anne HIDALGO	0.00 %
	Yannick JADOT	0.00 %
	Philippe POUTOU	0.00 %
	Nicolas DUPONT-AIGNAN	0.00 %



61 inscrits

Participation : 73.77%

Votes blancs : 2.22%

Votes nuls : 2.22%

Second tour

	Emmanuel MACRON	28,89 %
	Marine LE PEN	71,11 %

61 inscrits

Participation : 78.69%

Votes blancs : 4.17%

Votes nuls : 2.08%

Sécurité



Agressions physiques / sexuelles

0



Cambriolages

0



Vols / dégradations

0



Stupéfiants

0

Evolution du nombre d'infractions



Pour comparer

(en proportion du nombre d'habitants)



Sources : Bases statistiques communale, départementale et régionale de la délinquance enregistrée par la police et la gendarmerie nationales selon les dernières parutions officielles de 2025 portant sur l'année 2024 ([data.gouv](https://data.gouv.fr)).

Agressions physiques / sexuelles : Violences sexuelles, coups et blessures volontaires intrafamiliaux, coups et blessures volontaires, autres coups, blessures volontaires et vols violents sans arme.

Cambriolages : Cambriolages de logements.

Vols : Vols avec armes, vols d'accessoires sur véhicules, vols dans les véhicules, vols de véhicules, vols sans violence contre des personnes, destructions, dégradations volontaires et escroqueries.

Stupéfiants : Trafic de stupéfiants dont (AFD) et usage de stupéfiants.

Services à la population



Commerce

Hypermarché	X Neufchâteau 18km
Supermarché	X Châtenois 10km
Superette	X Aldudes 2km
Boulangerie	X Beuvezin 3km
Boucherie	X Gironcourt-sur-Vraine 5km
Restaurant	X Oëlleville 5km
Garage	X Dommartin-sur-Vraine 4km
Station-service	X Ménil-en-Xaintois 4km
Banque	X Châtenois 10km
La poste	X Gironcourt-sur-Vraine 5km
Coiffeur	X Vicherey 4km
Tabac	X Châtenois 10km
Bars / discothèque	X Gemmelaincourt 8km
Bibliothèque	X Mirecourt 14km
Cinéma	X Châtenois 10km
Vétérinaire	X Vicherey 4km



Santé

Pharmacie	X Vicherey 4km
Hôpital	X Vittel 16km
Laboratoire d'analyses médicales	X Mirecourt 14km
Etablissement pour handicapé	X Châtenois 10km
EHPA	X Dommartin-sur-Vraine 4km
Médecin	X Vicherey 4km
Dentiste	X Vicherey 4km
Chirurgien	X Neufchâteau 18km
Dermatologue	X Neufchâteau 19km
Anesthésiste	X Vandoeuvre-lès-Nancy 38km
Gastro-entérologue	X Vandoeuvre-lès-Nancy 37km
Gynécologue	X Coussey 20km
Cancérologue	X Nancy 41km
Neurologue	X Nancy 41km
Ophtalmologue	X Bulgnéville 18km
ORL	X Toul 37km
Cardiologue	X Vittel 16km
Pédiatre	X Ludres 34km
Pneumologue	X Ludres 34km
Psychologue	X Mirecourt 15km
Radiologue	X Mirecourt 14km
Rhumatologue	X Neufchâteau 19km
Sage-femme	X Bulgnéville 18km



Éducation

Crèche	X Dommartin-sur-Vraine 4km
Ecole maternelle Public	X Châtenois 10km
Ecole maternelle Privé	X Domrémy-la-Pucelle 23km
Ecole primaire Public	X Pleuvezain 4km
Ecole primaire Privé	X Mirecourt 15km
Collège Public	X Châtenois 10km
Collège Privé	X Mandres-sur-Vair 15km
Lycée Public	X Mirecourt 15km
Lycée Privé	X Mandres-sur-Vair 15km

Sources : Base Sirene des entreprises et de leurs établissements selon les dernières parutions officielles de 2025 portant sur l'année 2024 ([data.gouv](#)). Liste, localisation et tarifs des professionnels de santé selon les dernières parutions officielles de 2025 portant sur l'année 2024 ([opendatasoft](#)) et FINISS Extraction du Fichier des établissements selon les dernières parutions officielles de 2025 portant sur

l'année 2024 ([data.gouv](https://data.gouv.fr)). Adresse et géolocalisation des établissements d'enseignement du premier et second degrés selon les dernières parutions officielles de 2025 portant sur l'année 2024 ([data.education.gouv](https://data.education.gouv.fr))

bien-dans-ma-ville.fr

Villes autour de Saint-Prancher

Ville	Habitants	Superficie	Pop densité	Pop active	Taux chômage	Revenu moyen	Prix immobilier
Aboncourt	91	6 km ²	15 h/km ²	40.7%	3.3%	20 880 €/an	657 €/m ²
Repel (1 avis)	83	3 km ²	28 h/km ²	34.9%	3.6%	NC	358 €/m ²
Maconcourt (1 avis)	65	4 km ²	16 h/km ²	32.3%	1.5%	NC	828 €/m ²
Totainville	111	5 km ²	22 h/km ²	55.9%	3.6%	24 000 €/an	410 €/m ²
Biécourt	89	5 km ²	18 h/km ²	38.2%	6.7%	NC	775 €/m ²
Vicherey	154	5 km ²	31 h/km ²	42.9%	2.6%	19 810 €/an	1 222 €/m ²
Beuvezin	90	7 km ²	13 h/km ²	47.8%	5.6%	NC	525 €/m ²
Gironcourt-sur-Vraine	849	7 km ²	121 h/km ²	46.9%	5.5%	21 090 €/an	1 077 €/m ²
Ménil-en-Xaintois	167	4 km ²	42 h/km ²	48.5%	4.2%	23 060 €/an	1 082 €/m ²
Dommartin-sur-Vraine	278	7 km ²	40 h/km ²	38.5%	3.6%	21 190 €/an	786 €/m ²
Pleuvezain	70	3 km ²	23 h/km ²	55.7%	1.4%	NC	500 €/m ²
Morelmaison	195	5 km ²	39 h/km ²	52.3%	6.2%	23 560 €/an	759 €/m ²
Rainville	271	8 km ²	34 h/km ²	46.1%	4.4%	22 610 €/an	756 €/m ²
Chef-Haut	49	3 km ²	16 h/km ²	42.9%	2%	NC	513 €/m ²
Grimonviller	116	4 km ²	29 h/km ²	37.9%	6.9%	22 710 €/an	405 €/m ²

bien-dans-ma-ville.fr



Vous aimez votre ville ? Notez-la !

Et faites-nous part de vos remarques constructives



Avec

BIEN dans ma **VILLE** 