



Version web

Ville de Saint-Pons

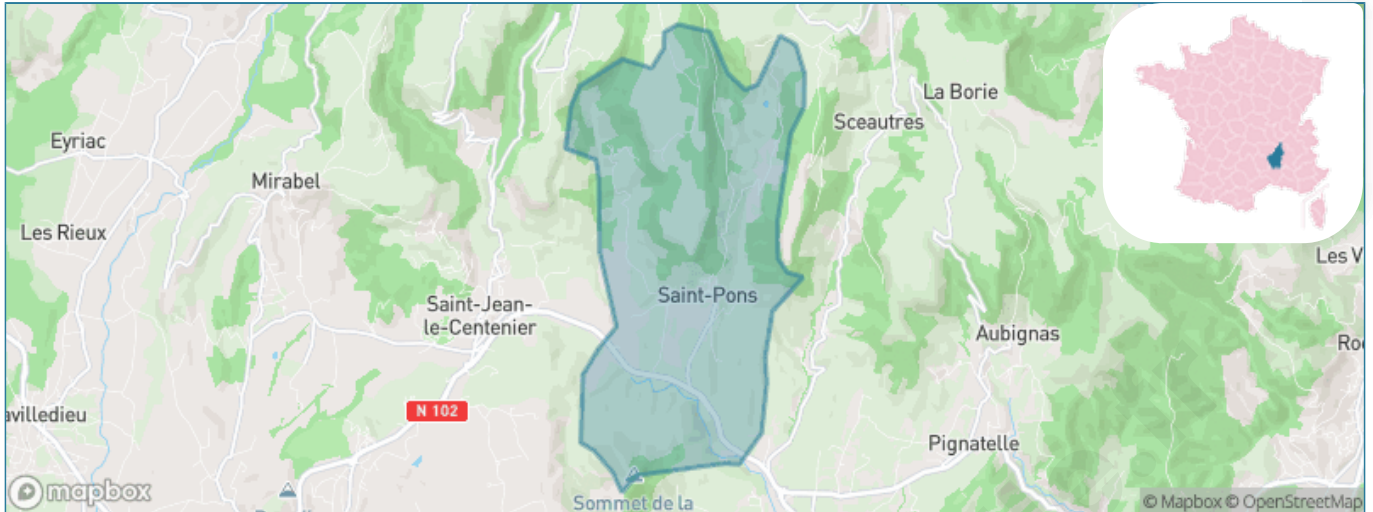
Présenté par

BIEN dans
ma **VILLE** 

Sommaire

Situation géographique	3
Statistiques sur la population	4
Evolution du nombre d'habitants	4
Tranche d'âge	5
0-14 ans	5
15-29 ans	5
30-44 ans	5
45-59 ans	5
60-74 ans	5
75-89 ans	5
90 ans et +	5
Activité professionnelle	5
Agriculteurs	5
Artisans, Commerçants	5
Cadres et sup.	5
Professions intermédiaires	5
Employé	5
Ouvrier	5
Retraité	5
Autres	5
Niveau de diplôme	6
Sans diplôme ou CEP	6
Brevet, BEPC, DNB	6
CAP-BEP ou équivalent	6
BAC ou équivalent	6
BAC+2	6
BAC+3 ou +4	6
BAC+5 ou plus	6
Composition des ménages	6
Couple sans enfant	6
Couple avec enfant(s)	6
Famille monoparentale	6
Colocation / Autre	6
Personnes seules	6
Profils électoraux	7
Premier tour	7
Sécurité	8
Evolution du nombre d'infractions	8
Pour comparer	9
Services à la population	10
Commerce	10
Éducation	10
Villes autour de Saint-Pons	12

Situation géographique



i Informations clés

- **Région** : Auvergne-Rhône-Alpes
- **Département** : Ardèche
- **Code postal** : 07580
- **Superficie** : 16 km²



Statistiques sur la population



Nombre d'habitants

308



Age moyen

42 ans



Pop active

47.4%



Taux chômage

8.6%



Pop densité

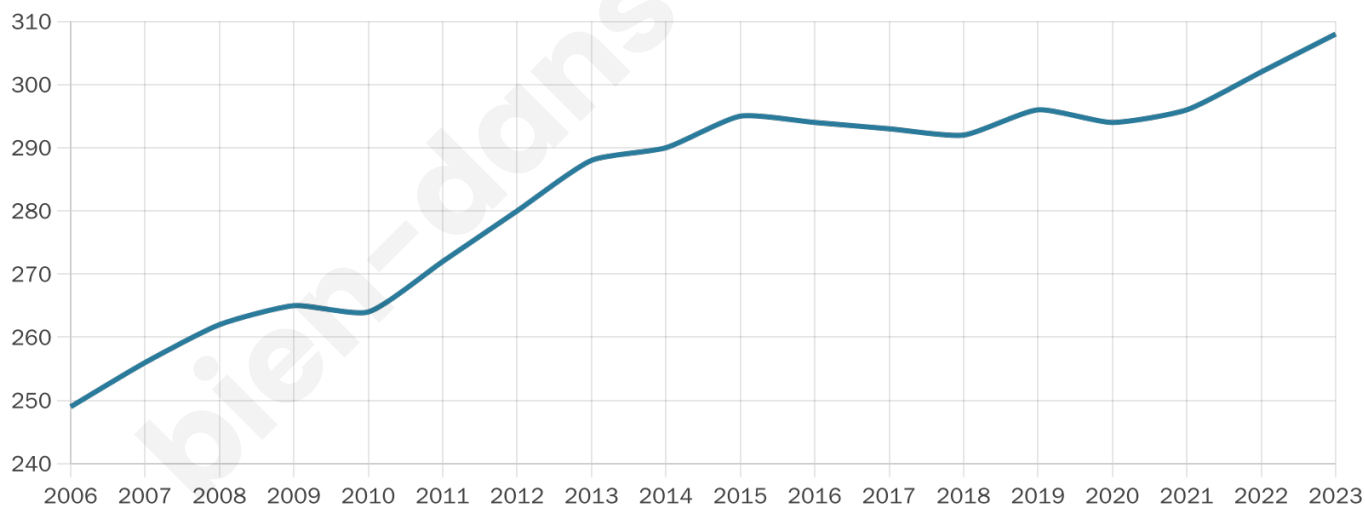
19 h/km²



Revenu moyen

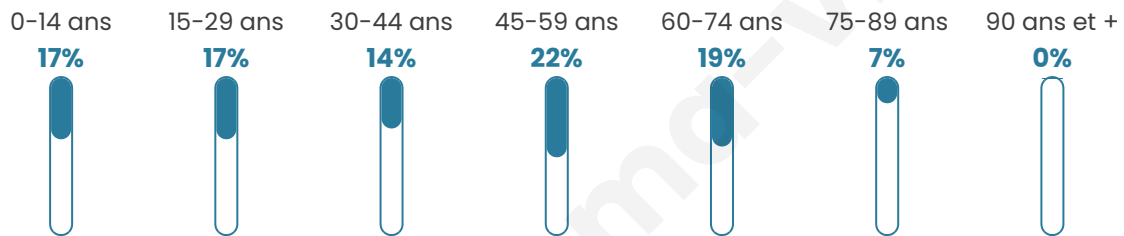
22 540 €/an

Evolution du nombre d'habitants

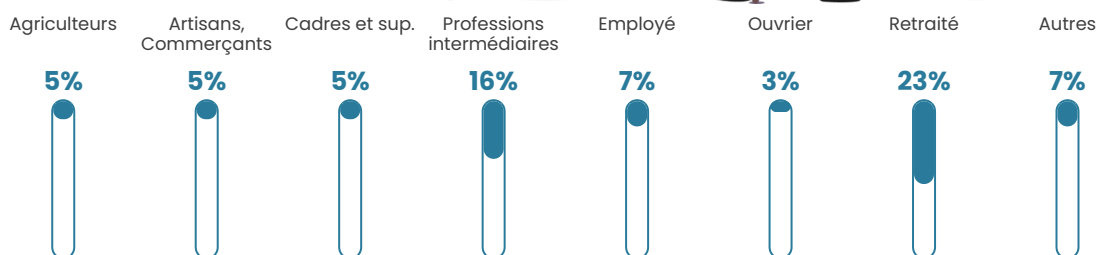


Sources : Institut national de la statistique et des études économiques (insee) selon Les dernières parutions officielles de 2024 portant sur les années 2020, 2021 et 2022.


Tranche d'âge




Activité professionnelle



Niveau de diplôme



Composition des ménages



Profils électoraux

Premier tour

	Emmanuel MACRON	27.93 %
	Jean-Luc MÉLENCHON	22.07 %
	Marine LE PEN	18.47 %
	Valérie PÉCRESSÉ	8.56 %
	Jean LASSALLE	5.41 %
	Éric ZEMMOUR	4.50 %
	Yannick JADOT	3.60 %
	Nicolas DUPONT- AIGNAN	3.15 %
	Philippe POUTOU	2.25 %
	Fabien ROUSSEL	1.80 %
	Anne HIDALGO	1.35 %
	Nathalie ARTHAUD	0.90 %



266 inscrits

Participation : 87.59%

Votes blancs : 0.00%

Votes nuls : 4.72%

Second tour

	Emmanuel MACRON	65,17 %
	Marine LE PEN	34,83 %

266 inscrits

Participation : 82.33%

Votes blancs : 16.89%

Votes nuls : 1.83%

Sécurité



Agressions physiques / sexuelles

0



Cambriolages

0



Vols / dégradations

0



Stupéfiants

0

Evolution du nombre d'infractions



Pour comparer

(en proportion du nombre d'habitants)



Sources : Bases statistiques communale, départementale et régionale de la délinquance enregistrée par la police et la gendarmerie nationales selon les dernières parutions officielles de 2025 portant sur l'année 2024 ([data.gouv](https://data.gouv.fr)).

Agressions physiques / sexuelles : Violences sexuelles, coups et blessures volontaires intrafamiliaux, coups et blessures volontaires, autres coups, blessures volontaires et vols violents sans arme.

Cambriolages : Cambriolages de logements.

Vols : Vols avec armes, vols d'accessoires sur véhicules, vols dans les véhicules, vols de véhicules, vols sans violence contre des personnes, destructions, dégradations volontaires et escroqueries.

Stupéfiants : Trafic de stupéfiants dont (AFD) et usage de stupéfiants.

Services à la population



Commerce

Hypermarché	X Montélimar 13km
Supermarché	X Alba-la-Romaine 3km
Superette	X Alba-la-Romaine 3km
Boulangerie	X Alba-la-Romaine 3km
Boucherie	X Alba-la-Romaine 3km
Restaurant	X Alba-la-Romaine 2km
Garage	X Alba-la-Romaine 2km
Station-service	X Villeneuve-de-Berg 8km
Banque	X Villeneuve-de-Berg 7km
La poste	X Alba-la-Romaine 3km
Coiffeur	X Alba-la-Romaine 3km
Tabac	X Saint-Jean-le-Centenier 4km
Bars / discothèque	X Alba-la-Romaine 3km
Bibliothèque	X Meysse 11km
Cinéma	X Lussas 9km
Vétérinaire	X Villeneuve-de-Berg 6km



Santé

Pharmacie	X Alba-la-Romaine 3km
Hôpital	X Aubenas 15km
Laboratoire d'analyses médicales	X Villeneuve-de-Berg 7km
Etablissement pour handicapé	X Villeneuve-de-Berg 7km
EHPA	X Alba-la-Romaine 4km
Médecin	X Alba-la-Romaine 3km
Dentiste	X Villeneuve-de-Berg 7km
Chirurgien	X Montélimar 12km
Dermatologue	X Montélimar 12km
Anesthésiste	X Montélimar 13km
Gastro-entérologue	X Montélimar 12km
Gynécologue	X Montélimar 14km
Cancérologue	X Valence 44km
Neurologue	X Montélimar 12km
Ophthalmologue	X Le Teil 9km
ORL	X Montélimar 12km
Cardiologue	X Montélimar 12km
Pédiatre	X Montélimar 13km
Pneumologue	X Montélimar 12km
Psychologue	X Montélimar 13km
Radiologue	X Montélimar 12km
Rhumatologue	X Montélimar 12km
Sage-femme	X Villeneuve-de-Berg 7km



Éducation

Crèche	X Alba-la-Romaine 3km
Ecole maternelle Public	X Alba-la-Romaine 3km
Ecole maternelle Privé	X Vaison-la-Romaine 55km
Ecole primaire Public	1
Ecole primaire Privé	X Villeneuve-de-Berg 7km
Collège Public	X Villeneuve-de-Berg 8km
Collège Privé	X Le Teil 9km
Lycée Public	X Le Teil 10km
Lycée Privé	X Le Teil 10km

Sources : Base Sirene des entreprises et de leurs établissements selon les dernières parutions officielles de 2025 portant sur l'année 2024 ([data.gouv](#)). Liste, localisation et tarifs des professionnels de santé selon les dernières parutions officielles de 2025 portant sur l'année 2024 ([opendatasoft](#)) et FINISS Extraction du Fichier des établissements selon les dernières parutions officielles de 2025 portant sur l'année 2024 ([data.gouv](#)). Adresse et géolocalisation des établissements d'enseignement du premier et second degrés selon les

bien-dans-ma-ville.fr

Villes autour de Saint-Pons

Ville	Habitants	Superficie	Pop densité	Pop active	Taux chômage	Revenu moyen	Prix immobilier
Aubignas	476	15 km ²	32 h/km ²	48.5%	5%	22 610 €/an	1 425 €/m ²
Alba-la-Romaine (2 avis)	1 533	30 km ²	51 h/km ²	47.6%	4%	22 860 €/an	1 906 €/m ²
Saint-Jean-le-Centenier (1 avis)	871	15 km ²	58 h/km ²	48.9%	6.1%	20 640 €/an	1 416 €/m ²
Sceautres	143	14 km ²	10 h/km ²	45.5%	2.8%	19 320 €/an	1 935 €/m ²
Berzème	159	18 km ²	9 h/km ²	51.6%	4.4%	20 220 €/an	1 364 €/m ²
Saint-Gineis-en-Coiron	125	13 km ²	10 h/km ²	38.4%	4.8%	20 880 €/an	2 105 €/m ²
Mirabel (1 avis)	769	19 km ²	40 h/km ²	47.6%	6.6%	23 280 €/an	1 753 €/m ²
Villeneuve-de-Berg (6 avis)	3 031	24 km ²	126 h/km ²	41%	5.3%	21 920 €/an	1 826 €/m ²
Darbres	272	16 km ²	17 h/km ²	47.1%	7.4%	19 770 €/an	6 625 €/m ²
Saint-Pierre-la-Roche	67	9 km ²	7 h/km ²	46.3%	3%	NC	1 836 €/m ²
Saint-Martin-sur-Lavezon	422	23 km ²	18 h/km ²	53.6%	5.2%	23 720 €/an	2 434 €/m ²
Lussas (1 avis)	1 145	16 km ²	72 h/km ²	50.8%	5.2%	23 940 €/an	1 953 €/m ²
Saint-Andéol-de-Berg	134	15 km ²	9 h/km ²	44.8%	4.5%	22 530 €/an	2 234 €/m ²
Le Teil (10 avis)	8 726	26 km ²	336 h/km ²	43.9%	8.8%	19 850 €/an	1 644 €/m ²
Rochemaure (1 avis)	2 239	24 km ²	93 h/km ²	46.8%	5%	24 000 €/an	1 619 €/m ²

bien-dans-ma-ville.fr



Vous aimez votre ville ? Notez-la !

Et faites-nous part de vos remarques constructives



Avec

BIEN dans
ma **VILLE** 