



Version web

Ville de Saint-Pons

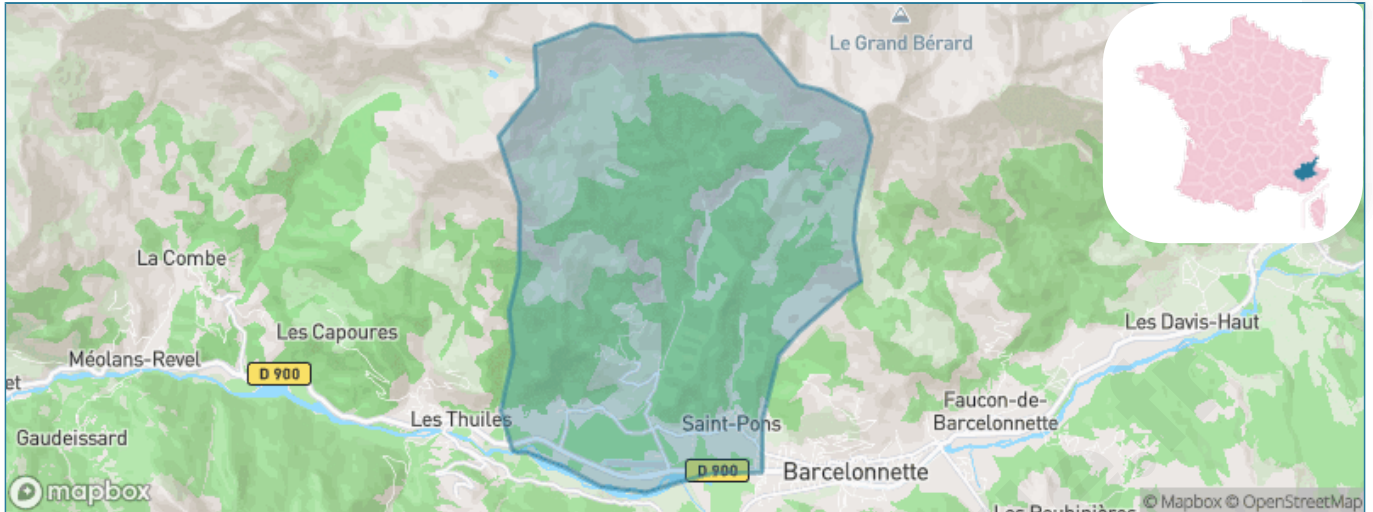
Présenté par

BIEN dans
ma **VILLE** 

Sommaire

| | |
|---|----|
| Situation géographique | 3 |
| Statistiques sur la population | 4 |
| Evolution du nombre d'habitants | 4 |
| Tranche d'âge | 5 |
| 0-14 ans | 5 |
| 15-29 ans | 5 |
| 30-44 ans | 5 |
| 45-59 ans | 5 |
| 60-74 ans | 5 |
| 75-89 ans | 5 |
| 90 ans et + | 5 |
| Activité professionnelle | 5 |
| Agriculteurs | 5 |
| Artisans, Commerçants | 5 |
| Cadres et sup. | 5 |
| Professions intermédiaires | 5 |
| Employé | 5 |
| Ouvrier | 5 |
| Retraité | 5 |
| Autres | 5 |
| Niveau de diplôme | 6 |
| Sans diplôme ou CEP | 6 |
| Brevet, BEPC, DNB | 6 |
| CAP-BEP ou équivalent | 6 |
| BAC ou équivalent | 6 |
| BAC+2 | 6 |
| BAC+3 ou +4 | 6 |
| BAC+5 ou plus | 6 |
| Composition des ménages | 6 |
| Couple sans enfant | 6 |
| Couple avec enfant(s) | 6 |
| Famille monoparentale | 6 |
| Colocation / Autre | 6 |
| Personnes seules | 6 |
| Profils électoraux | 7 |
| Premier tour | 7 |
| Sécurité | 8 |
| Evolution du nombre d'infractions | 8 |
| Pour comparer | 9 |
| Services à la population | 10 |
| Commerce | 10 |
| Éducation | 10 |
| Villes autour de Saint-Pons | 11 |

Situation géographique



i Informations clés

- **Région** : Provence-Alpes-Côte d'Azur
- **Département** : Alpes-de-Haute-Provence
- **Code postal** : 04400
- **Superficie** : 32 km²



Statistiques sur la population



Nombre d'habitants

631



Age moyen

46 ans



Pop active

44.4%



Taux chômage

5%



Pop densité

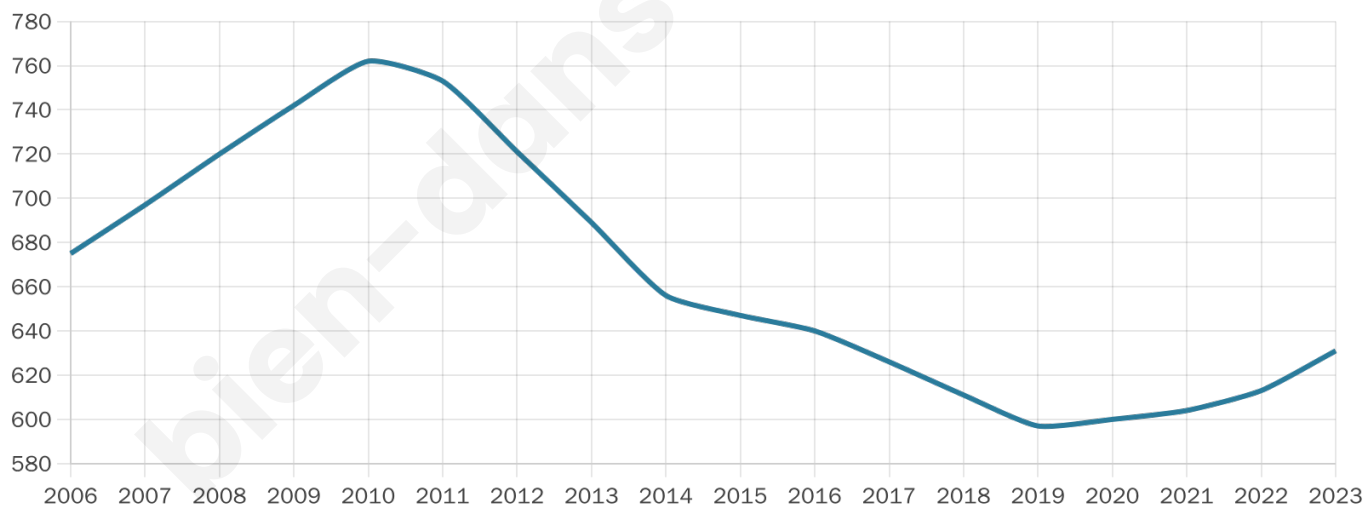
20 h/km²



Revenu moyen

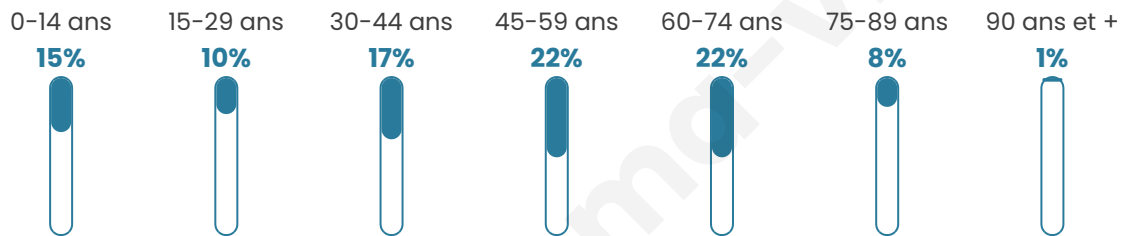
23 310 €/an

Evolution du nombre d'habitants

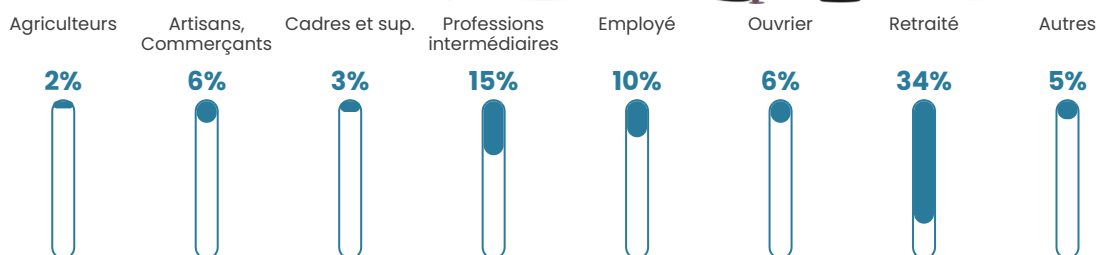


Sources : Institut national de la statistique et des études économiques (insee) selon Les dernières parutions officielles de 2024 portant sur les années 2020, 2021 et 2022.

Tranche d'âge




Activité professionnelle



Niveau de diplôme







Composition des ménages



Profils électoraux

Premier tour

| | | |
|---|-----------------------|---------|
|  | Marine LE PEN | 25.85 % |
|  | Emmanuel MACRON | 21.15 % |
|  | Jean-Luc MÉLENCHON | 21.15 % |
|  | Éric ZEMMOUR | 9.66 % |
|  | Yannick JADOT | 6.79 % |
|  | Valérie PÉCRESE | 4.70 % |
|  | Jean LASSALLE | 3.92 % |
|  | Nicolas DUPONT-AIGNAN | 3.92 % |
|  | Fabien ROUSSEL | 1.57 % |
|  | Anne HIDALGO | 1.04 % |
|  | Philippe POUTOU | 0.26 % |
|  | Nathalie ARTHAUD | 0.00 % |



507 inscrits

Participation : 77.51%

Votes blancs : 2.04%

Votes nuls : 0.51%

Second tour

| | | |
|---|-----------------|---------|
|  | Emmanuel MACRON | 49,15 % |
|  | Marine LE PEN | 50,85 % |

508 inscrits

Participation : 79.13%

Votes blancs : 11.19%

Votes nuls : 1.24%

Sécurité



Agressions physiques / sexuelles

0



Cambriolages

0



Vols / dégradations

0



Stupéfiants

0

Evolution du nombre d'infractions



Pour comparer

(en proportion du nombre d'habitants)



Sources : Bases statistiques communale, départementale et régionale de la délinquance enregistrée par la police et la gendarmerie nationales selon les dernières parutions officielles de 2025 portant sur l'année 2024 ([data.gouv](https://data.gouv.fr)).

Agressions physiques / sexuelles : Violences sexuelles, coups et blessures volontaires intrafamiliaux, coups et blessures volontaires, autres coups, blessures volontaires et vols violents sans arme.

Cambriolages : Cambriolages de logements.

Vols : Vols avec armes, vols d'accessoires sur véhicules, vols dans les véhicules, vols de véhicules, vols sans violence contre des personnes, destructions, dégradations volontaires et escroqueries.

Stupéfiants : Trafic de stupéfiants dont (AFD) et usage de stupéfiants.

Services à la population



Commerce

| | |
|--------------------|-------------------------------------|
| Hypermarché | X Gap 46km |
| Supermarché | 2 |
| Superette | X Barcelonnette 2km |
| Boulangerie | X Barcelonnette 1km |
| Boucherie | 1 |
| Restaurant | X Barcelonnette 1km |
| Garage | 4 |
| Station-service | X Barcelonnette 2km |
| Banque | X Barcelonnette 2km |
| La poste | X Barcelonnette 1km |
| Coiffeur | X Barcelonnette 1km |
| Tabac | X Barcelonnette 2km |
| Bars / discothèque | X Barcelonnette 2km |
| Bibliothèque | X Guillestre 30km |
| Cinéma | X Barcelonnette 2km |
| Vétérinaire | X Barcelonnette 1km |



Santé

| | |
|----------------------------------|--|
| Pharmacie | X Barcelonnette 2km |
| Hôpital | X Embrun 22km |
| Laboratoire d'analyses médicales | X Barcelonnette 2km |
| Etablissement pour handicapé | 1 |
| EHPA | X Barcelonnette 2km |
| Médecin | X Barcelonnette 1km |
| Dentiste | X Barcelonnette 1km |
| Chirurgien | X Allos 16km |
| Dermatologue | X Tallard 46km |
| Anesthésiste | X Gap 48km |
| Gastro-entérologue | X Gap 48km |
| Gynécologue | X Embrun 21km |
| Cancérologue | X Nice 90km |
| Neurologue | X Gap 48km |
| Ophthalmologue | X Barcelonnette 2km |
| ORL | X Gap 48km |
| Cardiologue | X Tallard 46km |
| Pédiatre | X Digne-les-Bains 46km |
| Pneumologue | X Oraison 78km |
| Psychologue | X Digne-les-Bains 46km |
| Radiologue | X Gap 47km |
| Rhumatologue | X Embrun 22km |
| Sage-femme | X Barcelonnette 1km |



Éducation

| | |
|-------------------------|---|
| Crèche | 1 |
| Ecole maternelle Public | X Barcelonnette 2km |
| Ecole maternelle Privé | X Beausoleil 96km |
| Ecole primaire Public | 1 |
| Ecole primaire Privé | X Barcelonnette 2km |
| Collège Public | X Barcelonnette 2km |
| Collège Privé | X Digne-les-Bains 46km |
| Lycée Public | X Barcelonnette 2km |
| Lycée Privé | X Saint-Jean-Saint-Nicolas 45km |

Sources : Base Sirene des entreprises et de leurs établissements selon les dernières parutions officielles de 2025 portant sur l'année 2024 ([data.gouv](#)). Liste, localisation et tarifs des professionnels de santé selon les dernières parutions officielles de 2025 portant sur l'année 2024 ([opendatasoft](#)) et FINISS Extraction du Fichier des établissements selon les dernières parutions officielles de 2025 portant sur l'année 2024 ([data.gouv](#)). Adresse et géolocalisation des établissements d'enseignement du premier et second degrés selon les dernières parutions officielles de 2025 portant sur l'année 2024 ([data.education.gouv](#))

Villes autour de Saint-Pons

| Ville | Habitants | Superficie | Pop densité | Pop active | Taux chômage | Revenu moyen | Prix immobilier |
|-------------------------|-----------|---------------------|-----------------------|------------|--------------|--------------|------------------------|
| Barcelonnette (7 avis) | 2 518 | 16 km ² | 157 h/km ² | 47.5% | 3.5% | 21 030 €/an | 2 059 €/m ² |
| Uvernet-Fours (1 avis) | 499 | 135 km ² | 4 h/km ² | 52.5% | 2.2% | 23 250 €/an | 2 332 €/m ² |
| Faucon-de-Barcelonnette | 295 | 17 km ² | 17 h/km ² | 46.1% | 1.4% | 21 400 €/an | 2 628 €/m ² |
| Les Thuiles | 361 | 32 km ² | 11 h/km ² | 54.3% | 4.2% | 21 370 €/an | 1 892 €/m ² |
| Enchastrayes | 399 | 44 km ² | 9 h/km ² | 41.6% | 3% | 22 140 €/an | 1 797 €/m ² |
| Jausiers (4 avis) | 1 146 | 107 km ² | 11 h/km ² | 43.3% | 5.1% | 21 510 €/an | 1 573 €/m ² |
| Méolans-Revel | 321 | 127 km ² | 3 h/km ² | 46.7% | 3.1% | 20 160 €/an | 1 272 €/m ² |
| La Condamine-Châtelard | 154 | 56 km ² | 3 h/km ² | 46.8% | 2.6% | 21 340 €/an | 792 €/m ² |
| Les Orres | 510 | 74 km ² | 7 h/km ² | 49.8% | 2% | 22 120 €/an | 2 596 €/m ² |
| Le Lauzet-Ubaye | 229 | 66 km ² | 3 h/km ² | 43.2% | 5.2% | 18 050 €/an | 1 708 €/m ² |
| Val d'Oronaye | 87 | 109 km ² | 1 h/km ² | 54% | 8% | NC | 1 880 €/m ² |
| Saint-Paul-sur-Ubaye | 215 | 205 km ² | 1 h/km ² | 31.6% | 2.8% | 21 560 €/an | 1 387 €/m ² |
| Crévoux | 122 | 56 km ² | 2 h/km ² | 48.4% | 3.3% | 21 440 €/an | 2 828 €/m ² |
| Allos | 812 | 116 km ² | 7 h/km ² | 51.8% | 0.7% | 20 390 €/an | 1 959 €/m ² |
| Saint-Sauveur | 481 | 24 km ² | 20 h/km ² | 49.7% | 1.9% | 22 410 €/an | 3 026 €/m ² |

bien-dans-ma-ville.fr



Vous aimez votre ville ? Notez-la !

Et faites-nous part de vos remarques constructives



Avec

BIEN dans
ma **VILLE** 