



Version web

Ville de Saint-Poncy

Présenté par

BIEN dans
ma **VILLE** 

Sommaire

Situation géographique	3
Statistiques sur la population	4
Evolution du nombre d'habitants	4
Tranche d'âge	5
0-14 ans	5
15-29 ans	5
30-44 ans	5
45-59 ans	5
60-74 ans	5
75-89 ans	5
90 ans et +	5
Activité professionnelle	5
Agriculteurs	5
Artisans, Commerçants	5
Cadres et sup.	5
Professions intermédiaires	5
Employé	5
Ouvrier	5
Retraité	5
Autres	5
Niveau de diplôme	6
Sans diplôme ou CEP	6
Brevet, BEPC, DNB	6
CAP-BEP ou équivalent	6
BAC ou équivalent	6
BAC+2	6
BAC+3 ou +4	6
BAC+5 ou plus	6
Composition des ménages	6
Couple sans enfant	6
Couple avec enfant(s)	6
Famille monoparentale	6
Colocation / Autre	6
Personnes seules	6
Profils électoraux	7
Premier tour	7
Sécurité	8
Evolution du nombre d'infractions	8
Pour comparer	9
Services à la population	10
Commerce	10
Éducation	10
Villes autour de Saint-Poncy	11

Situation géographique



i Informations clés

- **Région** : Auvergne-Rhône-Alpes
- **Département** : Cantal
- **Code postal** : 15500
- **Superficie** : 40 km²



Statistiques sur la population



Nombre d'habitants

339



Age moyen

42 ans



Pop active

48.7%



Taux chômage

5%



Pop densité

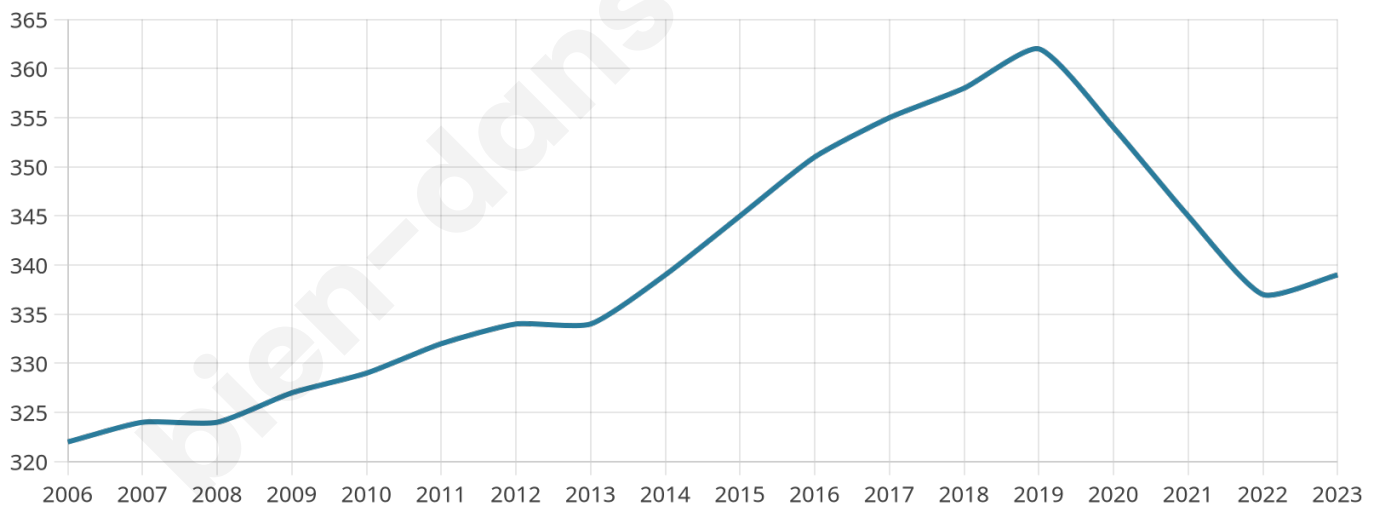
8 h/km²



Revenu moyen

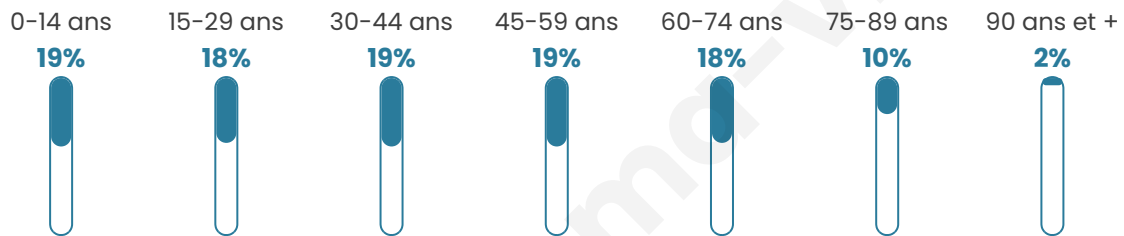
18 110 €/an

Evolution du nombre d'habitants

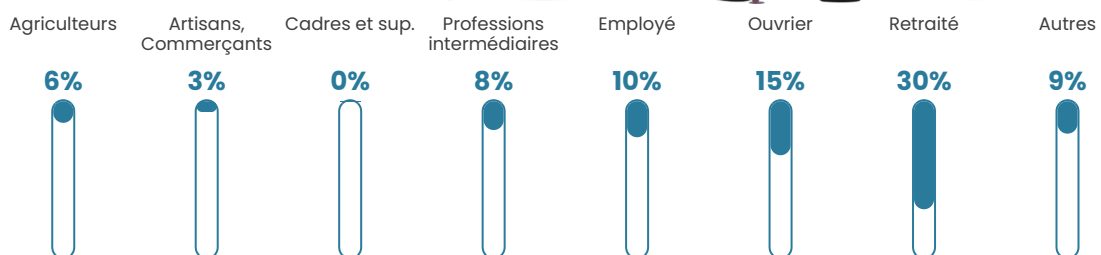


Sources : Institut national de la statistique et des études économiques (insee) selon Les dernières parutions officielles de 2024 portant sur les années 2020, 2021 et 2022.


Tranche d'âge




Activité professionnelle



Niveau de diplôme















Composition des ménages



Profils électoraux

Premier tour

	Emmanuel MACRON	26.64 %
	Marine LE PEN	25.33 %
	Jean-Luc MÉLENCHON	17.03 %
	Jean LASSALLE	7.42 %
	Éric ZEMMOUR	5.68 %
	Valérie PÉCRESSÉ	5.24 %
	Yannick JADOT	4.80 %
	Nicolas DUPONT- AIGNAN	3.93 %
	Fabien ROUSSEL	2.18 %
	Anne HIDALGO	1.31 %
	Nathalie ARTHAUD	0.44 %
	Philippe POUTOU	0.00 %



290 inscrits

Participation : 80.69%

Votes blancs : 2.14%

Votes nuls : 0.00%

Second tour

	Emmanuel MACRON	53,21 %
	Marine LE PEN	46,79 %

290 inscrits

Participation : 79.31%

Votes blancs : 2.17%

Votes nuls : 3.04%

Sécurité



Agressions physiques / sexuelles

0



Cambriolages

0



Vols / dégradations

0



Stupéfiants

0

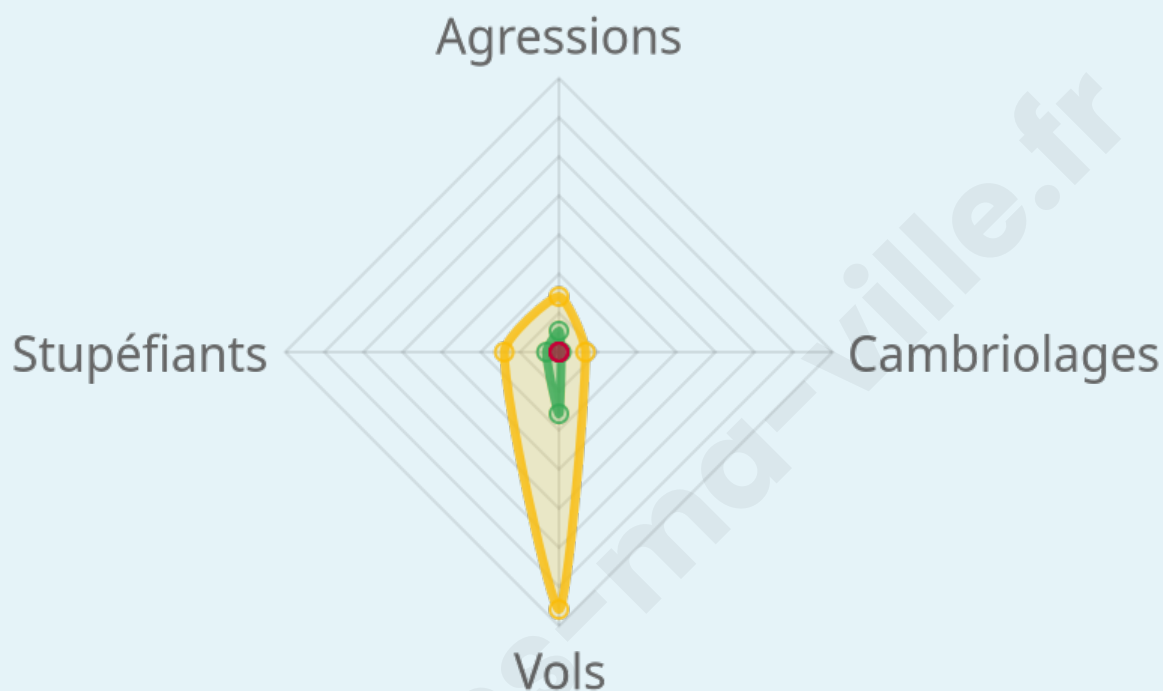
Evolution du nombre d'infractions



Pour comparer

(en proportion du nombre d'habitants)

■ Ville ■ Département ■ Région



Sources : Bases statistiques communale, départementale et régionale de la délinquance enregistrée par la police et la gendarmerie nationales selon les dernières parutions officielles de 2025 portant sur l'année 2024 ([data.gouv](https://data.gouv.fr)).

Agressions physiques / sexuelles : Violences sexuelles, coups et blessures volontaires intrafamiliaux, coups et blessures volontaires, autres coups, blessures volontaires et vols violents sans arme.

Cambriolages : Cambriolages de logements.

Vols : Vols avec armes, vols d'accessoires sur véhicules, vols dans les véhicules, vols de véhicules, vols sans violence contre des personnes, destructions, dégradations volontaires et escroqueries.

Stupéfiants : Trafic de stupéfiants dont (AFD) et usage de stupéfiants.

Services à la population



Commerce

Hypermarché	X Saint-Georges 15km
Supermarché	X Massiac 10km
Superette	X Ferrières-Saint-Mary 8km
Boulangerie	X Molompize 8km
Boucherie	X Vieillespesse 5km
Restaurant	X Vieillespesse 5km
Garage	X La Chapelle-Laurent 7km
Station-service	X Massiac 10km
Banque	X La Chapelle-Laurent 7km
La poste	X Saint-Flour 16km
Coiffeur	1
Tabac	X Saint-Flour 16km
Bars / discothèque	X Rézentières 7km
Bibliothèque	X Saint-Flour 16km
Cinéma	X Saint-Flour 16km
Vétérinaire	X Massiac 10km



Santé

Pharmacie	X Massiac 10km
Hôpital	X Saint-Flour 16km
Laboratoire d'analyses médicales	X Saint-Flour 17km
Etablissement pour handicapé	X Saint-Flour 16km
EHPA	X Massiac 9km
Médecin	X Massiac 10km
Dentiste	X Massiac 10km
Chirurgien	X Saint-Flour 17km
Dermatologue	X Le Broc 37km
Anesthésiste	X Le Puy-en-Velay 57km
Gastro-entérologue	X Saint-Chély-d'Apcher 41km
Gynécologue	X Saint-Flour 17km
Cancérologue	X Aurillac 66km
Neurologue	X Clermont-Ferrand 66km
Ophtalmologue	X Ferrières-Saint-Mary 10km
ORL	X Issoire 42km
Cardiologue	X Saugues 37km
Pédiatre	X Saint-Flour 17km
Pneumologue	X Massiac 10km
Psychologue	X Polignac 54km
Radiologue	X Issoire 42km
Rhumatologue	X Saint-Flour 17km
Sage-femme	X Saint-Flour 17km



Éducation

Crèche	X Massiac 10km
Ecole maternelle Public	X La Chapelle-Laurent 5km
Ecole maternelle Privé	X Espalion 79km
Ecole primaire Public	1
Ecole primaire Privé	X Massiac 10km
Collège Public	X Massiac 9km
Collège Privé	X Saint-Flour 16km
Lycée Public	X Saint-Flour 17km
Lycée Privé	X Saint-Flour 16km

Sources : Base Sirene des entreprises et de leurs établissements selon les dernières parutions officielles de 2025 portant sur l'année 2024 ([data.gouv](#)). Liste, localisation et tarifs des professionnels de santé selon les dernières parutions officielles de 2025 portant sur l'année 2024 ([opendatasoft](#)) et FINISS Extraction du Fichier des établissements selon les dernières parutions officielles de 2025 portant sur l'année 2024 ([data.gouv](#)). Adresse et géolocalisation des établissements d'enseignement du premier et second degrés selon les dernières parutions officielles de 2025 portant sur l'année 2024 ([data.education.gouv](#))

Villes autour de Saint-Poncy

Ville	Habitants	Superficie	Pop densité	Pop active	Taux chômage	Revenu moyen	Prix immobilier
Saint-Mary-le-Plain	188	21 km ²	9 h/km ²	45.2%	3.7%	22 140 €/an	1 485 €/m ²
La Chapelle-Laurent	234	26 km ²	9 h/km ²	53.8%	1.3%	20 420 €/an	648 €/m ²
Bonnac	158	22 km ²	7 h/km ²	43%	3.8%	20 530 €/an	625 €/m ²
Vieillespesse	271	24 km ²	11 h/km ²	43.2%	1.5%	20 940 €/an	594 €/m ²
Lastic	109	10 km ²	11 h/km ²	45%	2.8%	17 500 €/an	373 €/m ²
Rézentières	114	13 km ²	9 h/km ²	46.5%	1.8%	18 160 €/an	425 €/m ²
Celoux	59	9 km ²	7 h/km ²	49.2%	5.1%	NC	673 €/m ²
Molompize	270	17 km ²	16 h/km ²	43%	3.7%	18 940 €/an	631 €/m ²
Mercœur	146	27 km ²	5 h/km ²	45.9%	1.4%	18 140 €/an	696 €/m ²
Valjouze	26	3 km ²	9 h/km ²	46.2%	11.5%	NC	877 €/m ²
Ferrières-Saint-Mary (1 avis)	235	19 km ²	12 h/km ²	38.3%	1.7%	18 650 €/an	427 €/m ²
Charmensac	71	15 km ²	5 h/km ²	42.3%	0%	NC	NC
Massiac	1 796	34 km ²	53 h/km ²	42.4%	4.6%	21 420 €/an	954 €/m ²
Ally	123	31 km ²	4 h/km ²	43.9%	4.1%	18 960 €/an	427 €/m ²
Lubilhac	105	24 km ²	4 h/km ²	42.9%	4.8%	NC	1 061 €/m ²

bien-dans-ma-ville.fr



Vous aimez votre ville ? Notez-la !

Et faites-nous part de vos remarques constructives



Avec

BIEN dans ma **VILLE** 