



Version web

# Ville de Saint-Polycarpe

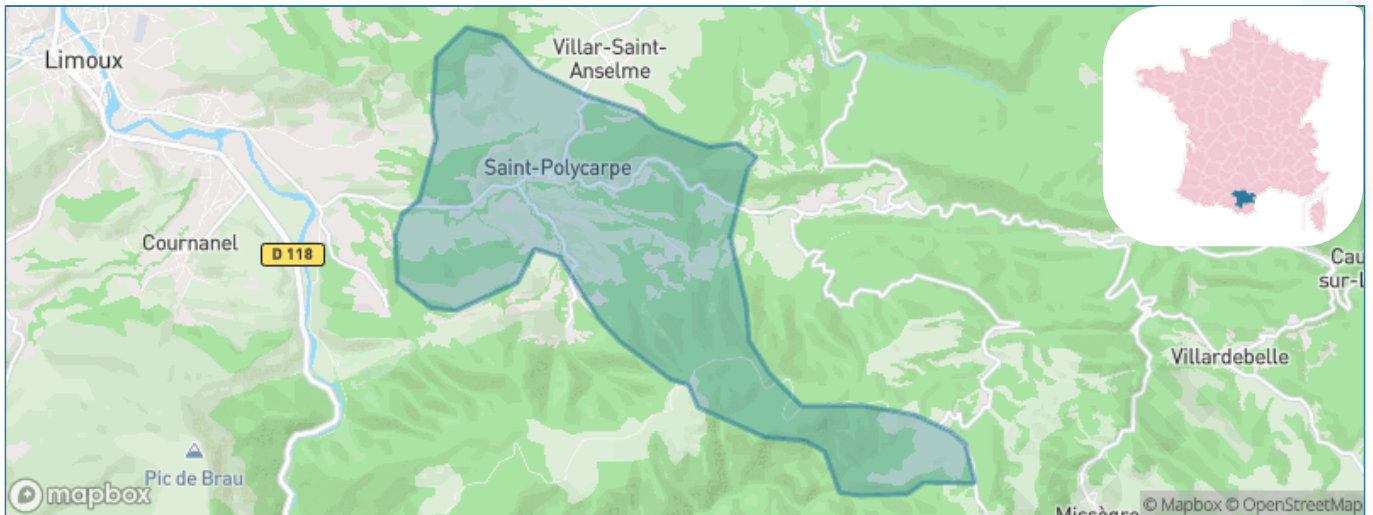
Présenté par

**BIEN** dans  
ma **VILLE** 

# Sommaire

Situation géographique .....	3
Statistiques sur la population .....	4
Evolution du nombre d'habitants .....	4
Tranche d'âge .....	5
0-14 ans .....	5
15-29 ans .....	5
30-44 ans .....	5
45-59 ans .....	5
60-74 ans .....	5
75-89 ans .....	5
90 ans et + .....	5
Activité professionnelle .....	5
Agriculteurs .....	5
Artisans, Commerçants .....	5
Cadres et sup. ....	5
Professions intermédiaires .....	5
Employé .....	5
Ouvrier .....	5
Retraité .....	5
Autres .....	5
Niveau de diplôme .....	6
Sans diplôme ou CEP .....	6
Brevet, BEPC, DNB .....	6
CAP-BEP ou équivalent .....	6
BAC ou équivalent .....	6
BAC+2 .....	6
BAC+3 ou +4 .....	6
BAC+5 ou plus .....	6
Composition des ménages .....	6
Couple sans enfant .....	6
Couple avec enfant(s) .....	6
Famille monoparentale .....	6
Colocation / Autre .....	6
Personnes seules .....	6
Profils électoraux .....	7
Premier tour .....	7
Sécurité .....	8
Evolution du nombre d'infractions .....	8
Pour comparer .....	9
Services à la population .....	10
Commerce .....	10
Éducation .....	10
Villes autour de Saint-Polycarpe .....	11

# Situation géographique



## i Informations clés

- **Région** : Occitanie
- **Département** : Aude
- **Code postal** : 11300
- **Superficie** : 13 km<sup>2</sup>



# Statistiques sur la population



Nombre d'habitants

**169**



Age moyen

**51 ans**



Pop active

**34.9%**



Taux chômage

**12%**



Pop densité

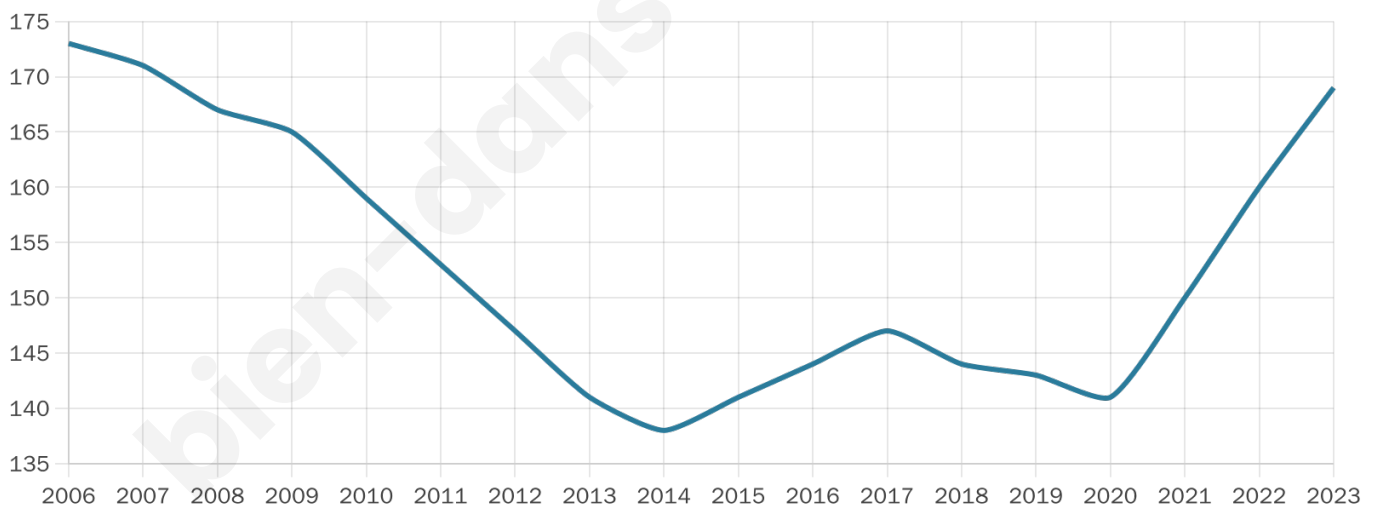
**13 h/km<sup>2</sup>**



Revenu moyen

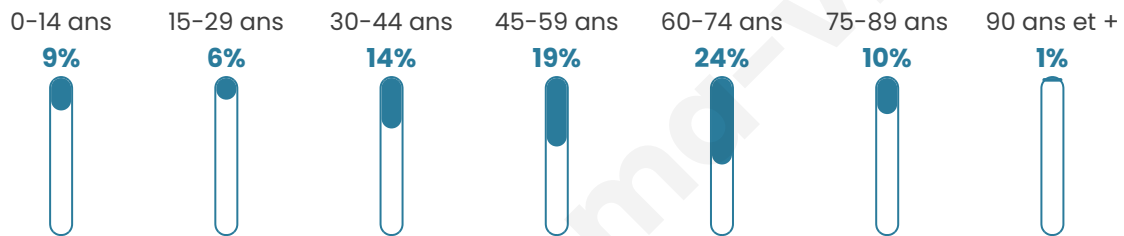
**17 440 €/an**

## Evolution du nombre d'habitants

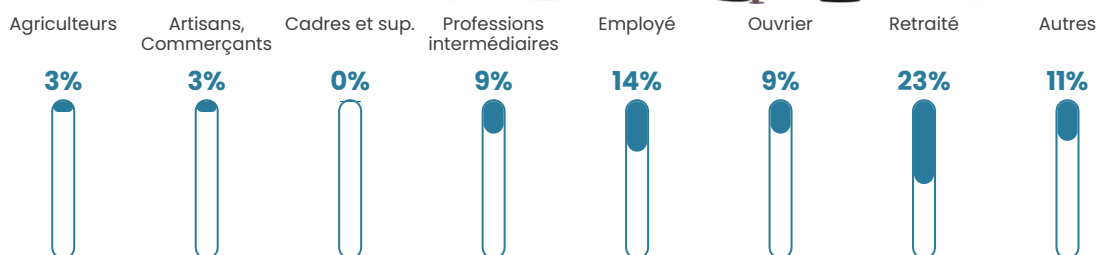


Sources : Institut national de la statistique et des études économiques (insee) selon Les dernières parutions officielles de 2024 portant sur les années 2020, 2021 et 2022.


## Tranche d'âge




## Activité professionnelle



## Niveau de diplôme















## Composition des ménages



# Profils électoraux

## Premier tour

	Marine LE PEN	29.52 %
	Jean-Luc MÉLENCHON	23.81 %
	Emmanuel MACRON	18.10 %
	Jean LASSALLE	9.52 %
	Éric ZEMMOUR	5.71 %
	Anne HIDALGO	3.81 %
	Nicolas DUPONT-AIGNAN	3.81 %
	Yannick JADOT	2.86 %
	Nathalie ARTHAUD	0.95 %
	Fabien ROUSSEL	0.95 %
	Valérie PÉCRESSE	0.95 %
	Philippe POUTOU	0.00 %



### 143 inscrits

Participation : 73.43%

Votes blancs : 0.00%

Votes nuls : 0.00%

## Second tour

	Emmanuel MACRON	51,09 %
	Marine LE PEN	48,91 %

### 143 inscrits

Participation : 78.32%

Votes blancs : 0%

Votes nuls : 17.86%

# Sécurité



Agressions physiques / sexuelles

0



Cambriolages

0



Vols / dégradations

0



Stupéfiants

0

## Evolution du nombre d'infractions



## Pour comparer

(en proportion du nombre d'habitants)



Sources : Bases statistiques communale, départementale et régionale de la délinquance enregistrée par la police et la gendarmerie nationales selon les dernières parutions officielles de 2025 portant sur l'année 2024 ([data.gouv](https://data.gouv.fr)).

Agressions physiques / sexuelles : Violences sexuelles, coups et blessures volontaires intrafamiliaux, coups et blessures volontaires, autres coups, blessures volontaires et vols violents sans arme.

Cambriolages : Cambriolages de logements.

Vols : Vols avec armes, vols d'accessoires sur véhicules, vols dans les véhicules, vols de véhicules, vols sans violence contre des personnes, destructions, dégradations volontaires et escroqueries.

Stupéfiants : Trafic de stupéfiants dont (AFD) et usage de stupéfiants.

# Services à la population



## Commerce

Hypermarché	X <a href="#">Limoux</a> 8km
Supermarché	X <a href="#">Limoux</a> 6km
Superette	X <a href="#">Alet-les-Bains</a> 6km
Boulangerie	X <a href="#">Saint-Hilaire</a> 7km
Boucherie	X <a href="#">Limoux</a> 7km
Restaurant	X <a href="#">Limoux</a> 7km
Garage	X <a href="#">Limoux</a> 4km
Station-service	X <a href="#">Limoux</a> 7km
Banque	X <a href="#">Limoux</a> 7km
La poste	X <a href="#">Limoux</a> 7km
Coiffeur	X <a href="#">Limoux</a> 5km
Tabac	X <a href="#">Saint-Hilaire</a> 7km
Bars / discothèque	X <a href="#">Saint-Hilaire</a> 7km
Bibliothèque	X <a href="#">Montazels</a> 11km
Cinéma	X <a href="#">Couiza</a> 11km
Vétérinaire	X <a href="#">Limoux</a> 7km



## Santé

Pharmacie	X <a href="#">Saint-Hilaire</a> 7km
Hôpital	X <a href="#">Limoux</a> 7km
Laboratoire d'analyses médicales	X <a href="#">Limoux</a> 7km
Etablissement pour handicapé	X <a href="#">Limoux</a> 6km
EHPA	X <a href="#">Limoux</a> 7km
Médecin	X <a href="#">Saint-Hilaire</a> 7km
Dentiste	X <a href="#">Limoux</a> 7km
Chirurgien	X <a href="#">Limoux</a> 7km
Dermatologue	X <a href="#">Carcassonne</a> 20km
Anesthésiste	X <a href="#">Carcassonne</a> 20km
Gastro-entérologue	X <a href="#">Laure-Minervois</a> 32km
Gynécologue	X <a href="#">Carcassonne</a> 21km
Cancérologue	X <a href="#">Montredon-des-Corbières</a> 52km
Neurologue	X <a href="#">Carcassonne</a> 21km
Ophtalmologue	X <a href="#">Limoux</a> 7km
ORL	X <a href="#">Malves-en-Minervois</a> 27km
Cardiologue	X <a href="#">Limoux</a> 7km
Pédiatre	X <a href="#">Carcassonne</a> 20km
Pneumologue	X <a href="#">Lagarde</a> 30km
Psychologue	X <a href="#">Limoux</a> 8km
Radiologue	X <a href="#">Limoux</a> 7km
Rhumatologue	X <a href="#">Carcassonne</a> 21km
Sage-femme	X <a href="#">Limoux</a> 7km



## Éducation

Crèche	X <a href="#">Limoux</a> 7km
Ecole maternelle Public	X <a href="#">Limoux</a> 7km
Ecole maternelle Privé	X <a href="#">Perpignan</a> 60km
Ecole primaire Public	X <a href="#">Cournanel</a> 5km
Ecole primaire Privé	X <a href="#">Limoux</a> 7km
Collège Public	X <a href="#">Limoux</a> 8km
Collège Privé	X <a href="#">Limoux</a> 7km
Lycée Public	X <a href="#">Limoux</a> 7km
Lycée Privé	X <a href="#">Limoux</a> 7km

Sources : Base Sirene des entreprises et de leurs établissements selon les dernières parutions officielles de 2025 portant sur l'année 2024 ([data.gouv](#)). Liste, localisation et tarifs des professionnels de santé selon les dernières parutions officielles de 2025 portant sur l'année 2024 ([opendatasoft](#)) et FINISS Extraction du Fichier des établissements selon les dernières parutions officielles de 2025 portant sur l'année 2024 ([data.gouv](#)). Adresse et géolocalisation des établissements d'enseignement du premier et second degrés selon les dernières parutions officielles de 2025 portant sur l'année 2024 ([data.education.gouv](#))

## Villes autour de Saint-Polycarpe

Ville	Habitants	Superficie	Pop densité	Pop active	Taux chômage	Revenu moyen	Prix immobilier
Villar-Saint-Anselme	113	5 km <sup>2</sup>	23 h/km <sup>2</sup>	58.4%	5.3%	20 720 €/an	972 €/m <sup>2</sup>
Gardie	128	4 km <sup>2</sup>	32 h/km <sup>2</sup>	43.8%	5.5%	20 130 €/an	1 761 €/m <sup>2</sup>
Cournanel (1 avis)	659	6 km <sup>2</sup>	110 h/km <sup>2</sup>	47.6%	3.6%	21 970 €/an	1 004 €/m <sup>2</sup>
Alet-les-Bains (1 avis)	379	23 km <sup>2</sup>	16 h/km <sup>2</sup>	39.8%	8.4%	19 430 €/an	1 093 €/m <sup>2</sup>
Villebazy	140	12 km <sup>2</sup>	12 h/km <sup>2</sup>	48.6%	7.9%	20 080 €/an	963 €/m <sup>2</sup>
Belcastel-et-Buc	60	14 km <sup>2</sup>	4 h/km <sup>2</sup>	41.7%	1.7%	NC	1 987 €/m <sup>2</sup>
Véraza	35	14 km <sup>2</sup>	3 h/km <sup>2</sup>	40%	5.7%	NC	1 037 €/m <sup>2</sup>
Terroles	14	6 km <sup>2</sup>	2 h/km <sup>2</sup>	42.9%	7.1%	NC	NC
Missègre	72	7 km <sup>2</sup>	10 h/km <sup>2</sup>	37.5%	9.7%	NC	911 €/m <sup>2</sup>
Limoux (16 avis)	10 532	32 km <sup>2</sup>	329 h/km <sup>2</sup>	38.3%	6.8%	19 790 €/an	1 325 €/m <sup>2</sup>
Peyrolles	91	14 km <sup>2</sup>	7 h/km <sup>2</sup>	52.7%	9.9%	NC	1 009 €/m <sup>2</sup>
Saint-Hilaire	712	23 km <sup>2</sup>	31 h/km <sup>2</sup>	42.4%	5.8%	21 560 €/an	790 €/m <sup>2</sup>
Pieusse (1 avis)	970	12 km <sup>2</sup>	81 h/km <sup>2</sup>	41.8%	4.7%	21 460 €/an	1 470 €/m <sup>2</sup>
Valmigère	28	5 km <sup>2</sup>	6 h/km <sup>2</sup>	32.1%	7.1%	NC	463 €/m <sup>2</sup>
Luc-sur-Aude	257	7 km <sup>2</sup>	37 h/km <sup>2</sup>	34.2%	5.1%	19 590 €/an	1 132 €/m <sup>2</sup>

bien-dans-ma-ville.fr



# Vous aimez votre ville ? Notez-la !

Et faites-nous part de vos remarques constructives



Avec

**BIEN** dans  
ma **VILLE** 