



Version web

# Ville de Saint-Pol-de-Léon

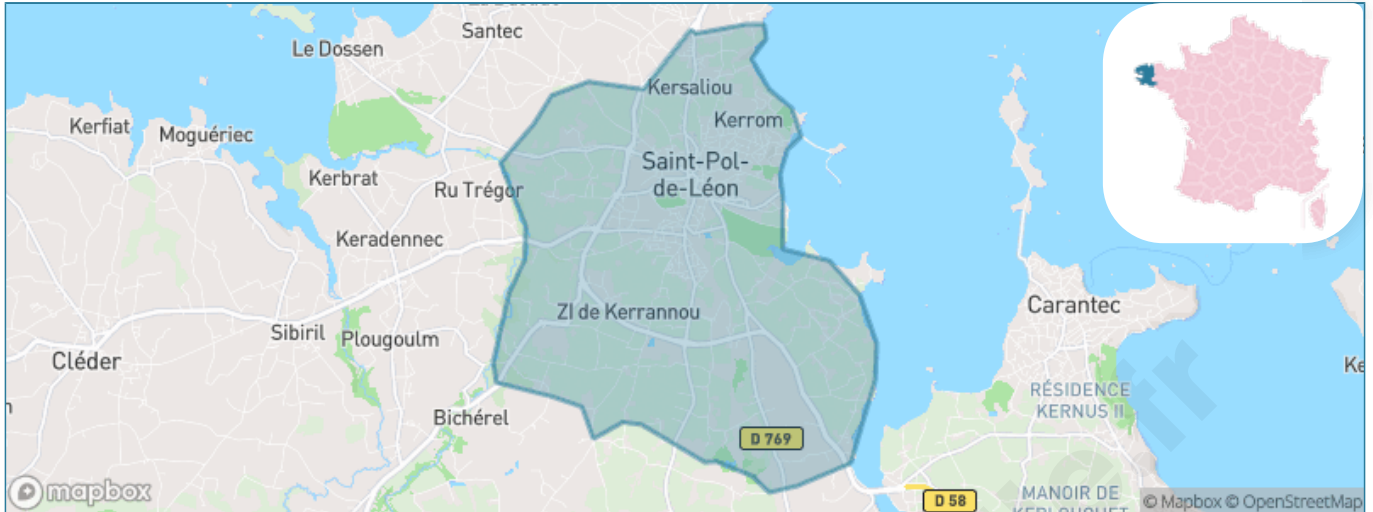
Présenté par

**BIEN** dans ma **VILLE** 

# Sommaire

Situation géographique .....	3
Statistiques sur la population .....	4
Evolution du nombre d'habitants .....	4
Tranche d'âge .....	5
0-14 ans .....	5
15-29 ans .....	5
30-44 ans .....	5
45-59 ans .....	5
60-74 ans .....	5
75-89 ans .....	5
90 ans et + .....	5
Activité professionnelle .....	5
Agriculteurs .....	5
Artisans, Commerçants .....	5
Cadres et sup. ....	5
Professions intermédiaires .....	5
Employé .....	5
Ouvrier .....	5
Retraité .....	5
Autres .....	5
Niveau de diplôme .....	6
Sans diplôme ou CEP .....	6
Brevet, BEPC, DNB .....	6
CAP-BEP ou équivalent .....	6
BAC ou équivalent .....	6
BAC+2 .....	6
BAC+3 ou +4 .....	6
BAC+5 ou plus .....	6
Composition des ménages .....	6
Couple sans enfant .....	6
Couple avec enfant(s) .....	6
Famille monoparentale .....	6
Colocation / Autre .....	6
Personnes seules .....	6
Profil électoraux .....	7
Premier tour .....	7
Sécurité .....	8
Evolution du nombre d'infractions .....	8
Pour comparer .....	9
Services à la population .....	10
Commerce .....	10
Éducation .....	10
Villes autour de Saint-Pol-de-Léon .....	11
Avis sur la ville de Saint-Pol-de-Léon .....	12
Moyenne par critère .....	12
Villes autour de Saint-Pol-de-Léon .....	12
Répartition des avis par note .....	12
Répartition des avis par note .....	12

# Situation géographique



## i Informations clés

- **Région** : Bretagne
- **Département** : Finistère
- **Code postal** : 29250
- **Superficie** : 23 km<sup>2</sup>



# Statistiques sur la population



Nombre d'habitants

**6 941**



Age moyen

**48 ans**



Pop active

**39.7%**



Taux chômage

**9.5%**



Pop densité

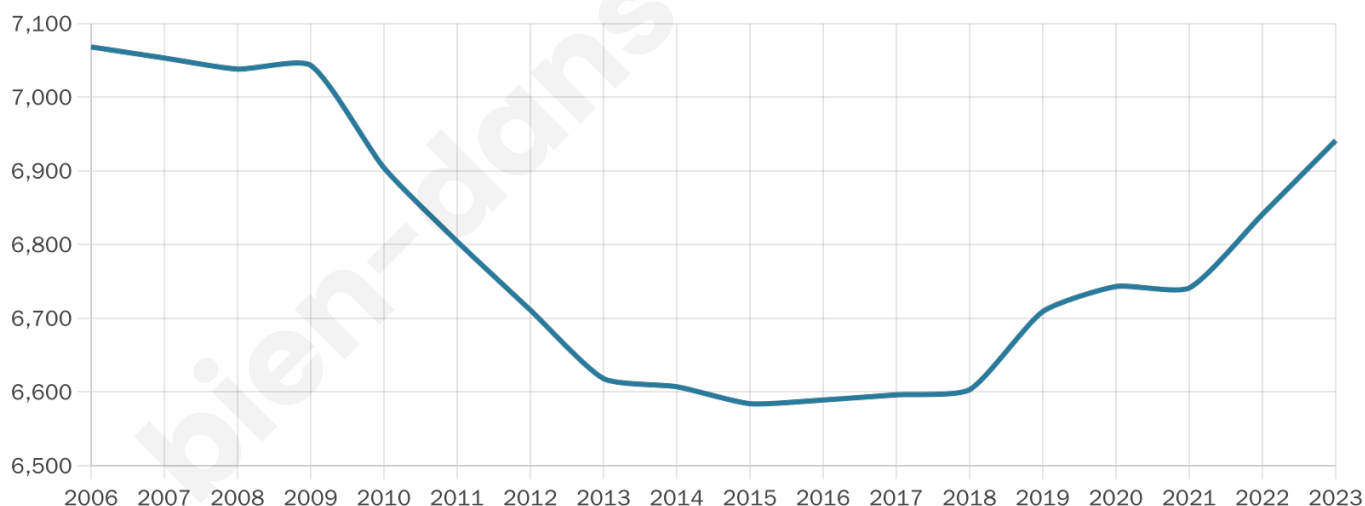
**302 h/km<sup>2</sup>**



Revenu moyen

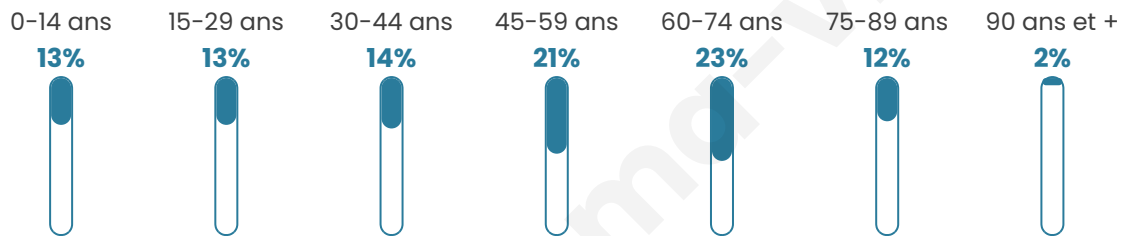
**22 260 €/an**

## Evolution du nombre d'habitants

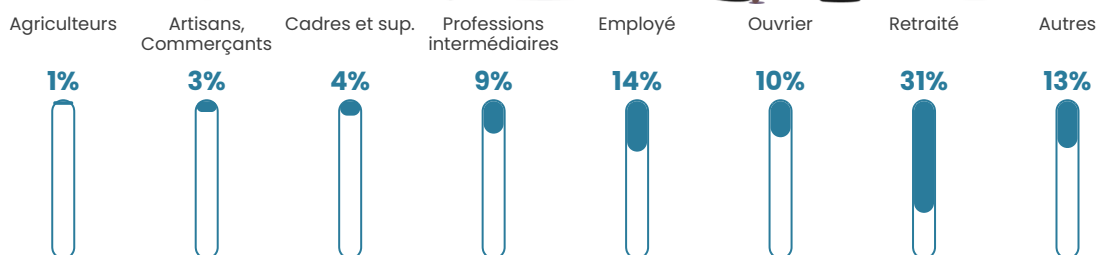


Sources : Institut national de la statistique et des études économiques (insee) selon Les dernières parutions officielles de 2024 portant sur les années 2020, 2021 et 2022.


## Tranche d'âge




## Activité professionnelle



## Niveau de diplôme














## Composition des ménages



# Profils électoraux

## Premier tour

	Emmanuel MACRON	37.04 %
	Marine LE PEN	18.84 %
	Jean-Luc MÉLENCHON	18.20 %
	Yannick JADOT	6.42 %
	Valérie PÉCRESE	5.21 %
	Éric ZEMMOUR	4.59 %
	Jean LASSALLE	2.85 %
	Fabien ROUSSEL	2.13 %
	Anne HIDALGO	1.83 %
	Nicolas DUPONT- AIGNAN	1.81 %
	Philippe POUTOU	0.69 %
	Nathalie ARTHAUD	0.37 %



### 5 242 inscrits

Participation : 78.46%

Votes blancs : 1.24%

Votes nuls : 0.71%

## Second tour

	Emmanuel MACRON	68,88 %
	Marine LE PEN	31,12 %

### 5 238 inscrits

Participation : 77.4%

Votes blancs : 6.56%

Votes nuls : 2.37%

# Sécurité



Agressions physiques / sexuelles

**54**



Cambriolages

**6**



Vols / dégradations

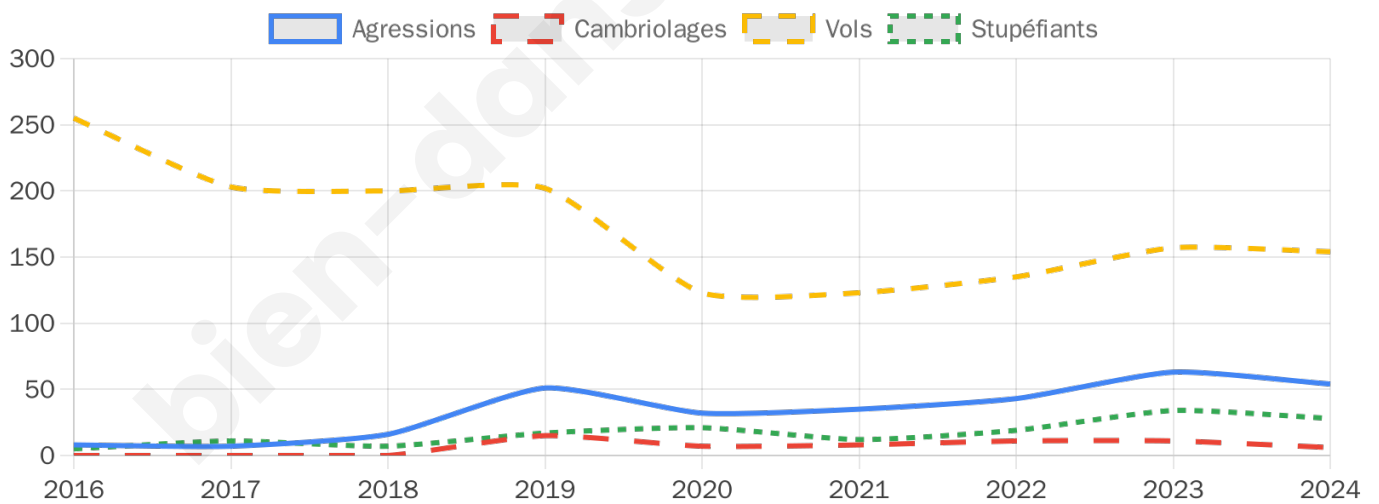
**154**



Stupéfiants

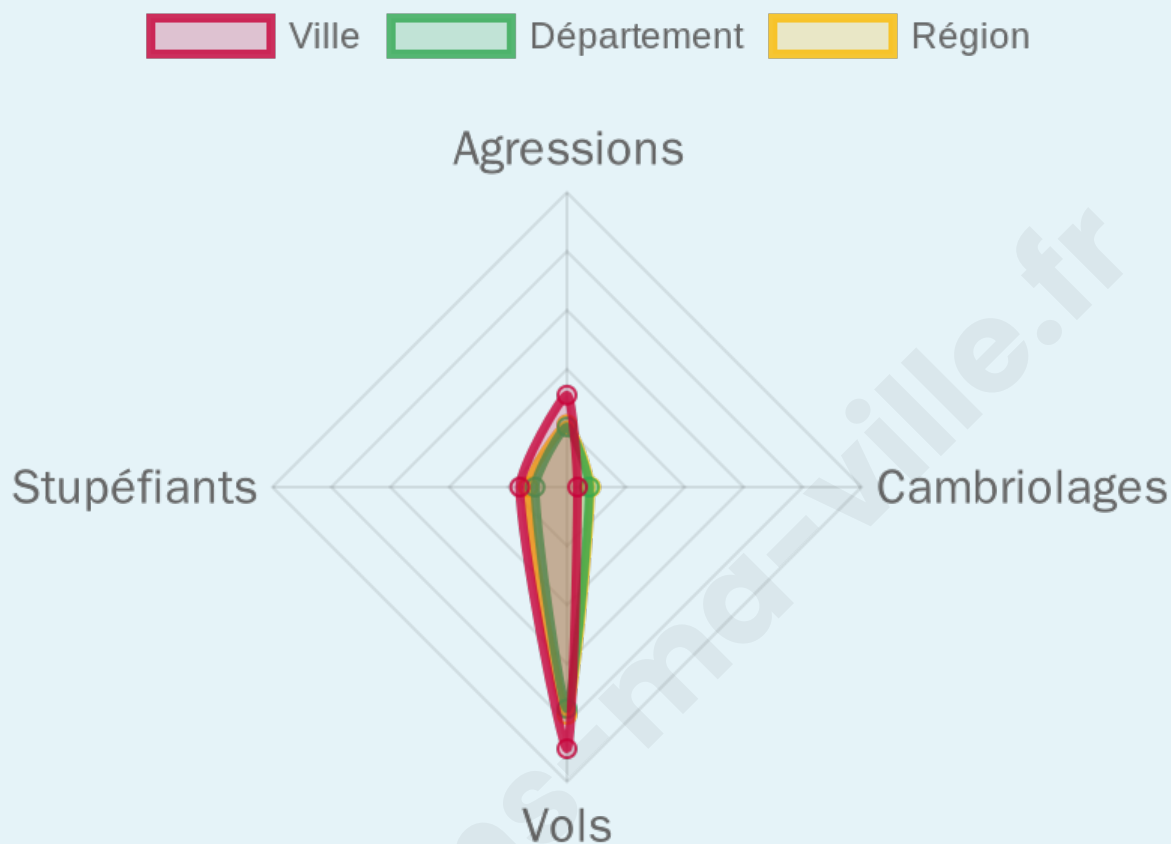
**28**

## Evolution du nombre d'infractions



## Pour comparer

(en proportion du nombre d'habitants)



Sources : Bases statistiques communale, départementale et régionale de la délinquance enregistrée par la police et la gendarmerie nationales selon les dernières parutions officielles de 2025 portant sur l'année 2024 ([data.gouv](https://data.gouv.fr)).

Agressions physiques / sexuelles : Violences sexuelles, coups et blessures volontaires intrafamiliaux, coups et blessures volontaires, autres coups, blessures volontaires et vols violents sans arme.

Cambriolages : Cambriolages de logements.

Vols : Vols avec armes, vols d'accessoires sur véhicules, vols dans les véhicules, vols de véhicules, vols sans violence contre des personnes, destructions, dégradations volontaires et escroqueries.

Stupéfiants : Trafic de stupéfiants dont (AFD) et usage de stupéfiants.

# Services à la population



## Commerce

Hypermarché	X <a href="#">Saint-Martin-des-Champs</a> 16km
Supermarché	4
Superette	4
Boulangerie	6
Boucherie	1
Restaurant	17
Garage	14
Station-service	2
Banque	9
La poste	3
Coiffeur	10
Tabac	X <a href="#">Saint-Martin-des-Champs</a> 14km
Bars / discothèque	10
Bibliothèque	X <a href="#">Île-de-Batz</a> 7km
Cinéma	1
Vétérinaire	5



## Santé

Pharmacie	2
Hôpital	1
Laboratoire d'analyses médicales	1
Etablissement pour handicapé	1
EHPA	1
Médecin	7
Dentiste	4
Chirurgien	X <a href="#">Morlaix</a> 15km
Dermatologue	X <a href="#">Morlaix</a> 16km
Anesthésiste	X <a href="#">Morlaix</a> 15km
Gastro-entérologue	X <a href="#">Morlaix</a> 15km
Gynécologue	X <a href="#">Morlaix</a> 15km
Cancérologue	X <a href="#">Brest</a> 49km
Neurologue	X <a href="#">Guipavas</a> 45km
Ophtalmologue	X <a href="#">Morlaix</a> 15km
ORL	X <a href="#">Carantec</a> 5km
Cardiologue	X <a href="#">Morlaix</a> 15km
Pédiatre	X <a href="#">Plouvorn</a> 12km
Pneumologue	X <a href="#">Lannion</a> 40km
Psychologue	X <a href="#">Lesneven</a> 28km
Radiologue	X <a href="#">Morlaix</a> 15km
Rhumatologue	X <a href="#">Le Folgoët</a> 29km
Sage-femme	2



## Éducation

Crèche	3
Ecole maternelle Public	X <a href="#">Trézilidé</a> 11km
Ecole maternelle Privé	1
Ecole primaire Public	1
Ecole primaire Privé	2
Collège Public	1
Collège Privé	1
Lycée Public	X <a href="#">Morlaix</a> 13km
Lycée Privé	2

Sources : Base Sirene des entreprises et de leurs établissements selon les dernières parutions officielles de 2025 portant sur l'année 2024 ([data.gouv](#)). Liste, localisation et tarifs des professionnels de santé selon les dernières parutions officielles de 2025 portant sur l'année 2024 ([opendatasoft](#)) et FINISS Extraction du Fichier des établissements selon les dernières parutions officielles de 2025 portant sur l'année 2024 ([data.gouv](#)). Adresse et géolocalisation des établissements d'enseignement du premier et second degrés selon les dernières parutions officielles de 2025 portant sur l'année 2024 ([data.education.gouv](#))

## Villes autour de Saint-Pol-de-Léon

Ville	Habitants	Superficie	Pop densité	Pop active	Taux chômage	Revenu moyen	Prix immobilier
Santec (3 avis)	2 454	8 km <sup>2</sup>	307 h/km <sup>2</sup>	42.2%	3.8%	24 840 €/an	1 466 €/m <sup>2</sup>
Carantec (3 avis)	3 272	9 km <sup>2</sup>	364 h/km <sup>2</sup>	35.1%	3.4%	27 360 €/an	2 323 €/m <sup>2</sup>
Plougoulm (2 avis)	1 755	18 km <sup>2</sup>	98 h/km <sup>2</sup>	48.5%	3.6%	23 070 €/an	1 468 €/m <sup>2</sup>
Roscoff (12 avis)	3 334	6 km <sup>2</sup>	556 h/km <sup>2</sup>	35.7%	3.9%	24 680 €/an	2 193 €/m <sup>2</sup>
Plouénan (1 avis)	2 610	30 km <sup>2</sup>	87 h/km <sup>2</sup>	45.7%	5.4%	21 400 €/an	1 228 €/m <sup>2</sup>
Sibiril	1 143	11 km <sup>2</sup>	104 h/km <sup>2</sup>	44.2%	2.7%	23 040 €/an	1 559 €/m <sup>2</sup>
Henvic (1 avis)	1 181	10 km <sup>2</sup>	118 h/km <sup>2</sup>	44%	3.9%	22 220 €/an	1 151 €/m <sup>2</sup>
Mespaul	946	11 km <sup>2</sup>	86 h/km <sup>2</sup>	48.9%	4.4%	21 880 €/an	1 011 €/m <sup>2</sup>
Cléder (3 avis)	3 584	37 km <sup>2</sup>	97 h/km <sup>2</sup>	45%	4%	23 190 €/an	1 189 €/m <sup>2</sup>
Tréflaouéan	518	8 km <sup>2</sup>	65 h/km <sup>2</sup>	49.6%	3.9%	21 940 €/an	1 465 €/m <sup>2</sup>
Trézilidé (1 avis)	405	4 km <sup>2</sup>	101 h/km <sup>2</sup>	46.9%	3%	22 270 €/an	842 €/m <sup>2</sup>
Taulé (3 avis)	2 914	29 km <sup>2</sup>	100 h/km <sup>2</sup>	42.6%	4.1%	22 830 €/an	930 €/m <sup>2</sup>
Locquéholé (2 avis)	790	0 km <sup>2</sup>	790 h/km <sup>2</sup>	42.9%	3.8%	26 200 €/an	1 758 €/m <sup>2</sup>
Plouvorn (2 avis)	2 916	35 km <sup>2</sup>	83 h/km <sup>2</sup>	46.4%	4.1%	22 530 €/an	1 227 €/m <sup>2</sup>
Plouzévédé (2 avis)	1 897	18 km <sup>2</sup>	105 h/km <sup>2</sup>	48.3%	2.8%	21 880 €/an	1 062 €/m <sup>2</sup>

# Avis sur la ville de Saint-Pol-de-Léon



## Moyenne par critère



## Villes autour de Saint-Pol-de-Léon

Ville	Note globale	Sécurité	Éducation	Sport Loisir	Environnement	Vie pratique
Santec (3 avis)	3.5	3.3	<b>4.3</b>	<b>4.0</b>	3.3	2.7
Carantec (3 avis)	<b>4.5</b>	<b>5.0</b>	3.7	<b>4.7</b>	<b>4.7</b>	<b>4.3</b>
Plougoulm (2 avis)	3.9	<b>4.5</b>	<b>4.0</b>	3.5	<b>4.0</b>	3.5
Roscoff (12 avis)	<b>4.3</b>	<b>4.6</b>	<b>4.1</b>	<b>4.1</b>	<b>4.8</b>	<b>4.0</b>
Plouénan (1 avis)	3.8	<b>4.0</b>	<b>4.0</b>	3.0	<b>5.0</b>	3.0
Sibiril	-	-	-	-	-	-
Henvic (1 avis)	2.8	<b>5.0</b>	<b>5.0</b>	2.0	2.0	<b>0.0</b>
Mespaul	-	-	-	-	-	-
Cléder (3 avis)	3.9	<b>4.0</b>	<b>4.3</b>	<b>4.0</b>	<b>4.3</b>	3.0
Tréflaouénan	-	-	-	-	-	-
Trézilidé (1 avis)	<b>4.4</b>	<b>5.0</b>	<b>5.0</b>	3.0	<b>5.0</b>	<b>4.0</b>
Taulé (3 avis)	2.9	2.7	3.0	3.3	3.0	2.3
Locquénolé (2 avis)	<b>4.7</b>	<b>5.0</b>	<b>4.0</b>	<b>4.5</b>	<b>5.0</b>	<b>5.0</b>
Plouvorn (2 avis)	<b>4.5</b>	<b>4.5</b>	<b>4.5</b>	<b>5.0</b>	<b>4.5</b>	<b>4.0</b>
Plouzévédé (2 avis)	<b>1.5</b>	<b>1.0</b>	3.0	<b>1.5</b>	<b>0.5</b>	<b>1.5</b>



# **Vous aimez votre ville ? Notez-la !**

Et faites-nous part de vos remarques constructives



Avec

**BIEN** dans ma **VILLE** 