



Version web

Ville de Saint-Point-Lac

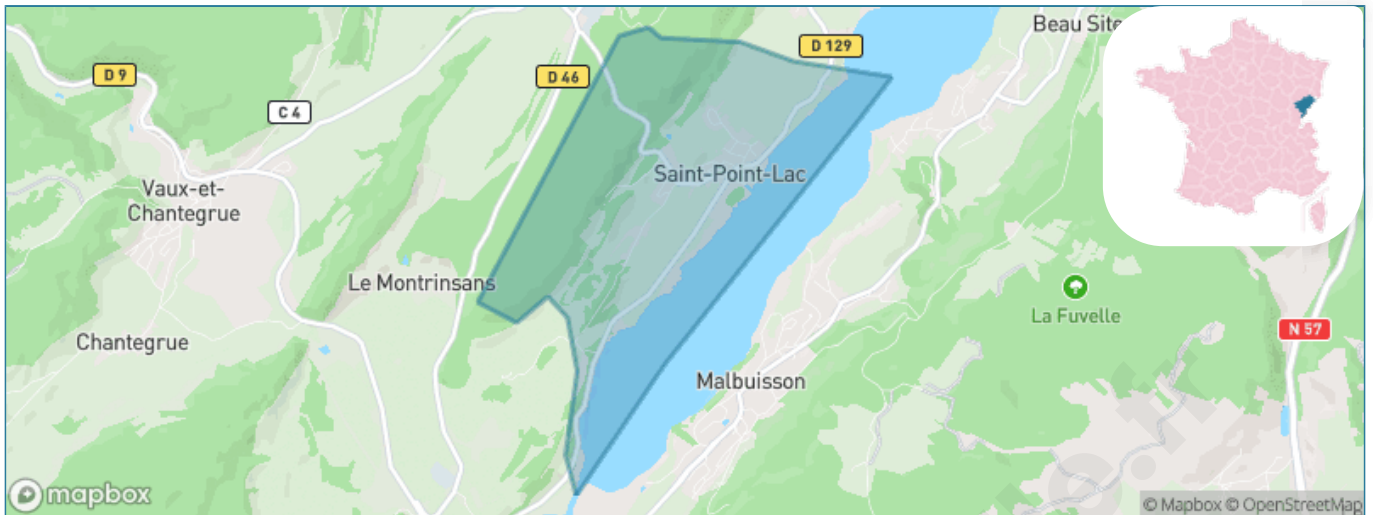
Présenté par



Sommaire

Situation géographique	3
Statistiques sur la population	4
Evolution du nombre d'habitants	4
Tranche d'âge	5
0-14 ans	5
15-29 ans	5
30-44 ans	5
45-59 ans	5
60-74 ans	5
75-89 ans	5
90 ans et +	5
Activité professionnelle	5
Agriculteurs	5
Artisans, Commerçants	5
Cadres et sup.	5
Professions intermédiaires	5
Employé	5
Ouvrier	5
Retraité	5
Autres	5
Niveau de diplôme	6
Sans diplôme ou CEP	6
Brevet, BEPC, DNB	6
CAP-BEP ou équivalent	6
BAC ou équivalent	6
BAC+2	6
BAC+3 ou +4	6
BAC+5 ou plus	6
Composition des ménages	6
Couple sans enfant	6
Couple avec enfant(s)	6
Famille monoparentale	6
Colocation / Autre	6
Personnes seules	6
Profils électoraux	7
Premier tour	7
Sécurité	8
Evolution du nombre d'infractions	8
Pour comparer	9
Services à la population	10
Commerce	10
Éducation	10
Villes autour de Saint-Point-Lac	11

Situation géographique



i Informations clés

- **Région** : Bourgogne-Franche-Comté
- **Département** : Doubs
- **Code postal** : 25160
- **Superficie** : 4 km²

RÉGION
BOURGOGNE
FRANCHE
COMTE

Doubs
le Département

Statistiques sur la population



Nombre d'habitants

306



Age moyen

40 ans



Pop active

54.9%



Taux chômage

8.2%



Pop densité

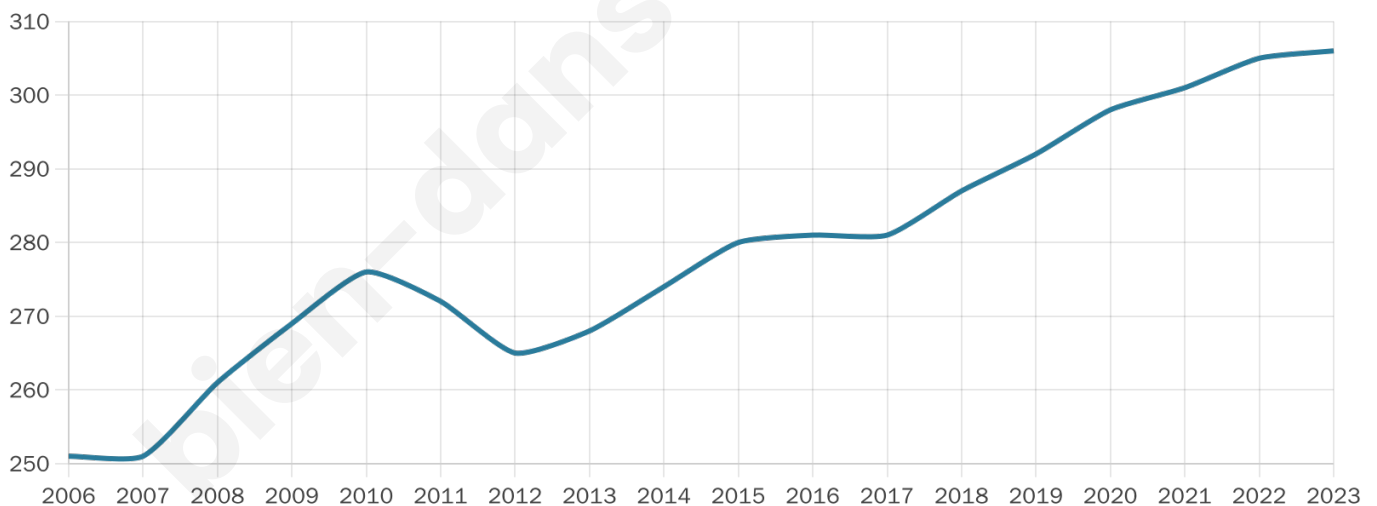
77 h/km²



Revenu moyen

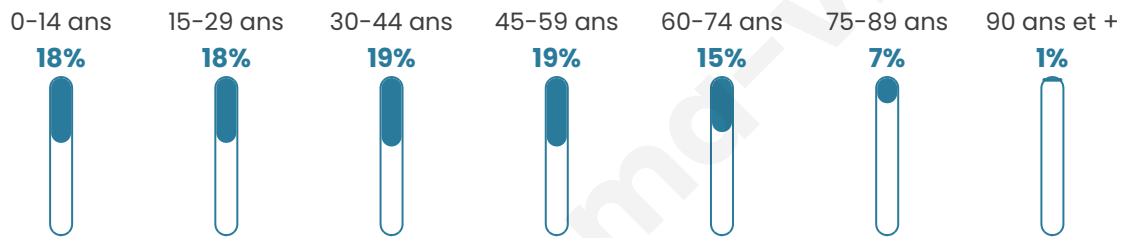
35 190 €/an

Evolution du nombre d'habitants

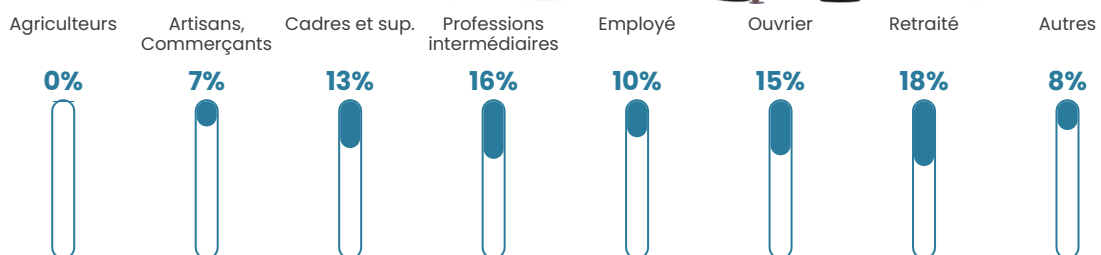


Sources : Institut national de la statistique et des études économiques (insee) selon Les dernières parutions officielles de 2024 portant sur les années 2020, 2021 et 2022.


Tranche d'âge




Activité professionnelle



Niveau de diplôme



Composition des ménages



Profils électoraux

Premier tour

	Emmanuel MACRON	30.00 %
	Jean-Luc MÉLENCHON	23.00 %
	Marine LE PEN	16.50 %
	Yannick JADOT	8.50 %
	Jean LASSALLE	7.00 %
	Valérie PÉCRESSÉ	6.00 %
	Éric ZEMMOUR	3.00 %
	Nicolas DUPONT- AIGNAN	3.00 %
	Anne HIDALGO	2.00 %
	Nathalie ARTHAUD	0.50 %
	Fabien ROUSSEL	0.50 %
	Philippe POUTOU	0.00 %



242 inscrits

Participation : 83.06%

Votes blancs : 0.00%

Votes nuls : 0.50%

Second tour

	Emmanuel MACRON	72,58 %
	Marine LE PEN	27,42 %

242 inscrits

Participation : 84.71%

Votes blancs : 6.34%

Votes nuls : 2.93%

Sécurité



Agressions physiques / sexuelles

0



Cambriolages

0



Vols / dégradations

0



Stupéfiants

0

Evolution du nombre d'infractions



Pour comparer

(en proportion du nombre d'habitants)



Sources : Bases statistiques communale, départementale et régionale de la délinquance enregistrée par la police et la gendarmerie nationales selon les dernières parutions officielles de 2025 portant sur l'année 2024 ([data.gouv](https://data.gouv.fr)).

Agressions physiques / sexuelles : Violences sexuelles, coups et blessures volontaires intrafamiliaux, coups et blessures volontaires, autres coups, blessures volontaires et vols violents sans arme.

Cambriolages : Cambriolages de logements.

Vols : Vols avec armes, vols d'accessoires sur véhicules, vols dans les véhicules, vols de véhicules, vols sans violence contre des personnes, destructions, dégradations volontaires et escroqueries.

Stupéfiants : Trafic de stupéfiants dont (AFD) et usage de stupéfiants.

Services à la population



Commerce

Hypermarché	X Pontarlier 11km
Supermarché	X Malbuisson 2km
Superette	1
Boulangerie	X Malbuisson 2km
Boucherie	X Orcières 6km
Restaurant	X Malpas 1km
Garage	X Malpas 1km
Station-service	X Les Hôpitaux-Neufs 7km
Banque	X Les Hôpitaux-Neufs 7km
La poste	X Malbuisson 2km
Coiffeur	1
Tabac	X Labergement-Sainte-Marie 5km
Bars / discothèque	1
Bibliothèque	X Pontarlier 10km
Cinéma	X Métabief 7km
Vétérinaire	X Labergement-Sainte-Marie 5km



Santé

Pharmacie	X Labergement-Sainte-Marie 5km
Hôpital	X Pontarlier 10km
Laboratoire d'analyses médicales	X Pontarlier 10km
Etablissement pour handicapé	X Pontarlier 10km
EHPA	X Frasne 12km
Médecin	X Oye-et-Pallet 5km
Dentiste	X Labergement-Sainte-Marie 5km
Chirurgien	X Pontarlier 10km
Dermatologue	X Pontarlier 10km
Anesthésiste	X Salins-les-Bains 35km
Gastro-entérologue	X Pontarlier 10km
Gynécologue	X Pontarlier 10km
Cancérologue	X Annemasse 70km
Neurologue	X Labergement-Sainte-Marie 5km
Ophtalmologue	X Lods 26km
ORL	X Salins-les-Bains 35km
Cardiologue	X Pontarlier 10km
Pédiatre	X Labergement-Sainte-Marie 6km
Pneumologue	X Besançon 51km
Psychologue	X Pontarlier 10km
Radiologue	X Pontarlier 10km
Rhumatologue	X Quingey 45km
Sage-femme	X Pontarlier 10km



Éducation

Crèche	X Montperreux 2km
Ecole maternelle Public	X Les Hôpitaux-Neufs 8km
Ecole maternelle Privé	X Divonne-les-Bains 53km
Ecole primaire Public	X Malbuisson 2km
Ecole primaire Privé	X Labergement-Sainte-Marie 5km
Collège Public	X Pontarlier 10km
Collège Privé	X Labergement-Sainte-Marie 5km
Lycée Public	X Pontarlier 11km
Lycée Privé	X Pontarlier 10km

Sources : Base Sirene des entreprises et de leurs établissements selon les dernières parutions officielles de 2025 portant sur l'année 2024 ([data.gouv](#)). Liste, localisation et tarifs des professionnels de santé selon les dernières parutions officielles de 2025 portant sur l'année 2024 ([opendatasoft](#)) et FINISS Extraction du Fichier des établissements selon les dernières parutions officielles de 2025 portant sur l'année 2024 ([data.gouv](#)). Adresse et géolocalisation des établissements d'enseignement du premier et second degrés selon les dernières parutions officielles de 2025 portant sur l'année 2024 ([data.education.gouv](#))

Villes autour de Saint-Point-Lac

Ville	Habitants	Superficie	Pop densité	Pop active	Taux chômage	Revenu moyen	Prix immobilier
Les Grangettes	334	5 km ²	67 h/km ²	47.9%	4.5%	32 320 €/an	3 367 €/m ²
Malbuisson (1 avis)	903	6 km ²	151 h/km ²	51.9%	3.3%	35 800 €/an	2 899 €/m ²
La Planée	332	13 km ²	26 h/km ²	50.9%	1.8%	29 580 €/an	2 569 €/m ²
Malpas	300	5 km ²	60 h/km ²	53.3%	2.3%	32 800 €/an	2 135 €/m ²
Montperreux (1 avis)	940	11 km ²	85 h/km ²	53.8%	2.9%	39 780 €/an	1 906 €/m ²
Labergement-Sainte-Marie (1 avis)	1 273	22 km ²	58 h/km ²	53.7%	4.2%	36 220 €/an	2 192 €/m ²
Vaux-et-Chantegrue	689	14 km ²	49 h/km ²	50.5%	5.2%	34 690 €/an	2 914 €/m ²
Oye-et-Pallet	709	10 km ²	71 h/km ²	55.9%	3.5%	35 270 €/an	2 015 €/m ²
Saint-Antoine	305	4 km ²	76 h/km ²	55.1%	2.3%	36 770 €/an	4 375 €/m ²
Touillon-et-Loutelet	262	4 km ²	66 h/km ²	55.3%	2.7%	37 280 €/an	1 935 €/m ²
Métabief	1 375	5 km ²	275 h/km ²	69.2%	5.6%	38 280 €/an	3 401 €/m ²
Les Hôpitaux-Vieux	462	14 km ²	33 h/km ²	55.2%	3.7%	36 170 €/an	2 894 €/m ²
Fourcatier-et-Maison-Neuve	130	2 km ²	65 h/km ²	50%	3.1%	34 890 €/an	NC
Les Hôpitaux-Neufs	967	6 km ²	161 h/km ²	61.5%	5%	39 630 €/an	2 807 €/m ²
Remoray-Boujeons	466	15 km ²	31 h/km ²	51.1%	2.8%	32 610 €/an	1 642 €/m ²

bien-dans-ma-ville.fr



Vous aimez votre ville ? Notez-la !

Et faites-nous part de vos remarques constructives



Avec

BIEN dans
ma **VILLE** 