



Version web

Ville de Saint-Plancard

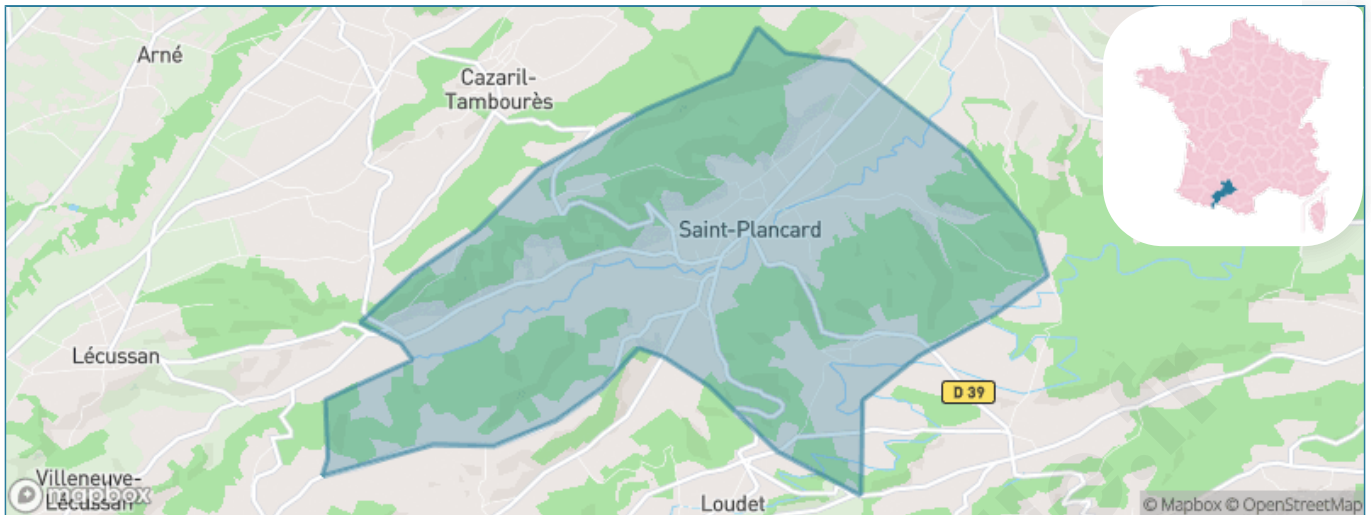
Présenté par

BIEN dans
ma **VILLE** 

Sommaire

Situation géographique	3
Statistiques sur la population	4
Evolution du nombre d'habitants	4
Tranche d'âge	5
0-14 ans	5
15-29 ans	5
30-44 ans	5
45-59 ans	5
60-74 ans	5
75-89 ans	5
90 ans et +	5
Activité professionnelle	5
Agriculteurs	5
Artisans, Commerçants	5
Cadres et sup.	5
Professions intermédiaires	5
Employé	5
Ouvrier	5
Retraité	5
Autres	5
Niveau de diplôme	6
Sans diplôme ou CEP	6
Brevet, BEPC, DNB	6
CAP-BEP ou équivalent	6
BAC ou équivalent	6
BAC+2	6
BAC+3 ou +4	6
BAC+5 ou plus	6
Composition des ménages	6
Couple sans enfant	6
Couple avec enfant(s)	6
Famille monoparentale	6
Colocation / Autre	6
Personnes seules	6
Profils électoraux	7
Premier tour	7
Sécurité	8
Evolution du nombre d'infractions	8
Pour comparer	9
Services à la population	10
Commerce	10
Éducation	10
Villes autour de Saint-Plancard	12

Situation géographique



i Informations clés

- **Région** : Occitanie
- **Département** : Haute-Garonne
- **Code postal** : 31580
- **Superficie** : 16 km²



Statistiques sur la population



Nombre d'habitants

398



Age moyen

52 ans



Pop active

39.2%



Taux chômage

12.8%



Pop densité

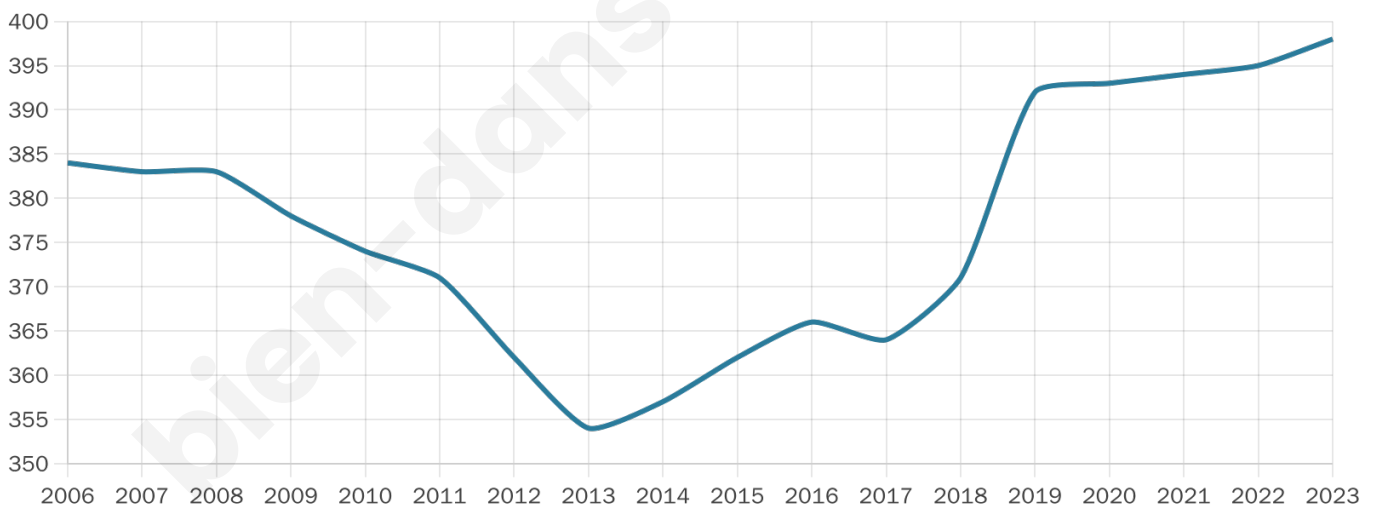
25 h/km²



Revenu moyen

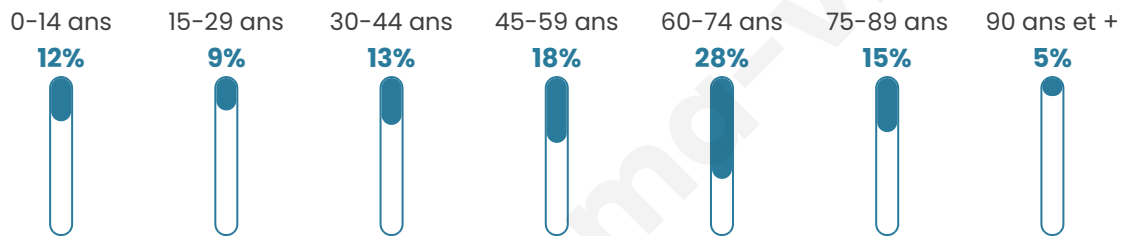
18 310 €/an

Evolution du nombre d'habitants

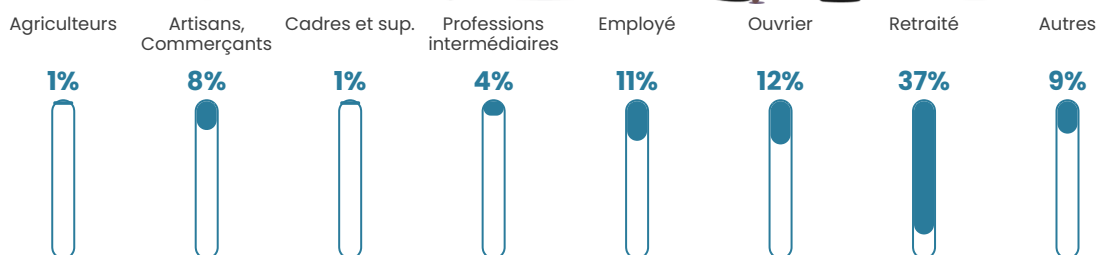


Sources : Institut national de la statistique et des études économiques (insee) selon Les dernières parutions officielles de 2024 portant sur les années 2020, 2021 et 2022.


Tranche d'âge




Activité professionnelle



Niveau de diplôme















Composition des ménages



Profils électoraux

Premier tour

	Emmanuel MACRON	24.40 %
	Jean LASSALLE	21.20 %
	Marine LE PEN	20.40 %
	Jean-Luc MÉLENCHON	16.00 %
	Anne HIDALGO	4.80 %
	Éric ZEMMOUR	4.40 %
	Valérie PÉCRESE	3.20 %
	Nicolas DUPONT-AIGNAN	1.60 %
	Nathalie ARTHAUD	1.20 %
	Fabien ROUSSEL	1.20 %
	Yannick JADOT	1.20 %
	Philippe POUTOU	0.40 %



318 inscrits

Participation : 81.45%

Votes blancs : 2.32%

Votes nuls : 1.16%

Second tour

	Emmanuel MACRON	51,67 %
	Marine LE PEN	48,33 %

318 inscrits

Participation : 75.79%

Votes blancs : 7.88%

Votes nuls : 5.39%

Sécurité



Agressions physiques / sexuelles

0



Cambriolages

0



Vols / dégradations

0



Stupéfiants

0

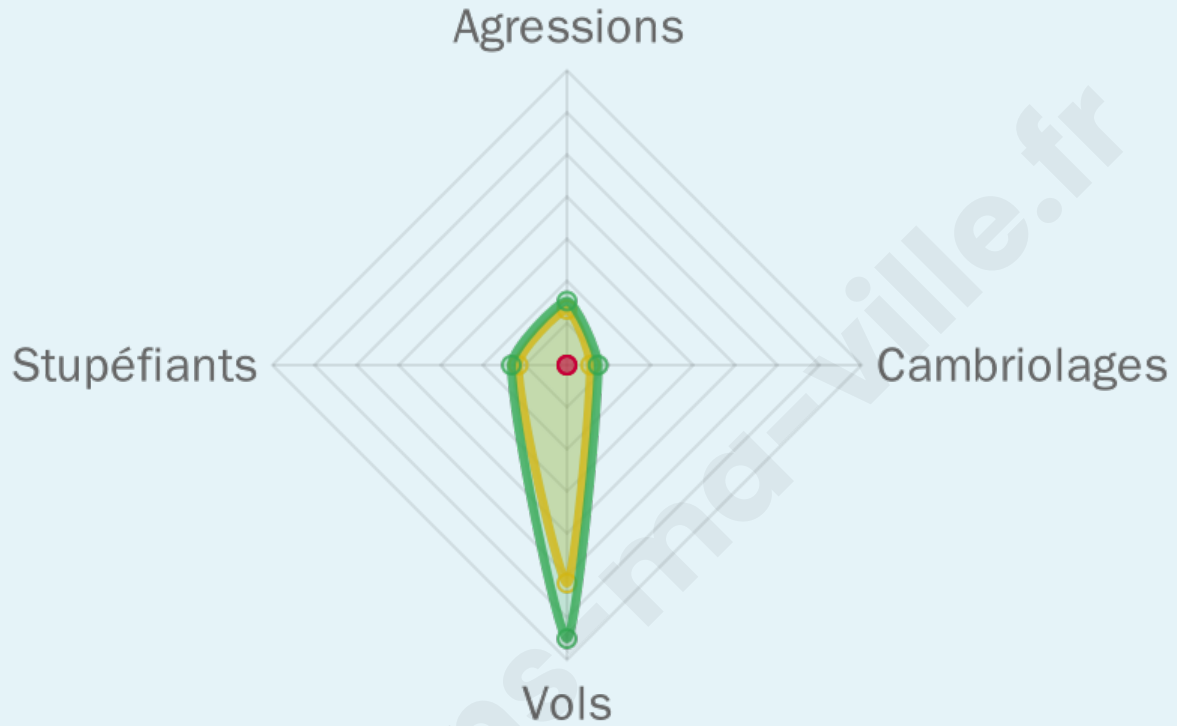
Evolution du nombre d'infractions



Pour comparer

(en proportion du nombre d'habitants)

■ Ville ■ Département ■ Région



Sources : Bases statistiques communale, départementale et régionale de la délinquance enregistrée par la police et la gendarmerie nationales selon les dernières parutions officielles de 2025 portant sur l'année 2024 ([data.gouv](https://data.gouv.fr)).

Agressions physiques / sexuelles : Violences sexuelles, coups et blessures volontaires intrafamiliaux, coups et blessures volontaires, autres coups, blessures volontaires et vols violents sans arme.

Cambriolages : Cambriolages de logements.

Vols : Vols avec armes, vols d'accessoires sur véhicules, vols dans les véhicules, vols de véhicules, vols sans violence contre des personnes, destructions, dégradations volontaires et escroqueries.

Stupéfiants : Trafic de stupéfiants dont (AFD) et usage de stupéfiants.

Services à la population



Commerce

Hypermarché	X <u>Gourdan-Polignan</u> 11km
Supermarché	X <u>Montréjeau</u> 9km
Superette	1
Boulangerie	X <u>Clarac</u> 9km
Boucherie	X <u>Balesta</u> 4km
Restaurant	X <u>Le Bas Ségala</u> 1km
Garage	X <u>Balesta</u> 3km
Station-service	X <u>Clarac</u> 9km
Banque	X <u>Montréjeau</u> 9km
La poste	X <u>Villeneuve-de-Rivière</u> 9km
Coiffeur	2
Tabac	X <u>Montréjeau</u> 9km
Bars / discothèque	X <u>Lécussan</u> 6km
Bibliothèque	X <u>Le Cuing</u> 5km
Cinéma	X <u>Montréjeau</u> 9km
Vétérinaire	X <u>Montréjeau</u> 9km



Santé

Pharmacie	X <u>Arné</u> 6km
Hôpital	X <u>Lannemezan</u> 14km
Laboratoire d'analyses médicales	X <u>Montréjeau</u> 9km
Etablissement pour handicapé EHPA	1
Médecin	X <u>Sédeilhac</u> 3km
Dentiste	X <u>Montréjeau</u> 9km
Chirurgien	X <u>Saint-Gaudens</u> 13km
Dermatologue	X <u>Tarbes</u> 40km
Anesthésiste	X <u>Tarbes</u> 40km
Gastro-entérologue	X <u>Tarbes</u> 40km
Gynécologue	X <u>Saint-Gaudens</u> 12km
Cancérologue	X <u>Tarbes</u> 40km
Neurologue	X <u>Saint-Gaudens</u> 15km
Ophtalmologue	X <u>Saint-Gaudens</u> 13km
ORL	X <u>Tarbes</u> 40km
Cardiologue	2
Pédiatre	X <u>Tarbes</u> 40km
Pneumologue	1
Psychologue	X <u>Montréjeau</u> 9km
Radiologue	X <u>Saint-Gaudens</u> 15km
Rhumatologue	X <u>Saint-Gaudens</u> 15km
Sage-femme	X <u>Saint-Gaudens</u> 14km



Éducation

Crèche	X <u>Villeneuve-de-Rivière</u> 9km
Ecole maternelle Public	X <u>Franquevielle</u> 5km
Ecole maternelle Privé	X <u>Plaisance-du-Touch</u> 74km
Ecole primaire Public	1
Ecole primaire Privé	X <u>Monléon-Magnoac</u> 7km
Collège Public	X <u>Montréjeau</u> 9km
Collège Privé	X <u>Monléon-Magnoac</u> 7km
Lycée Public	X <u>Gourdan-Polignan</u> 10km
Lycée Privé	X <u>Monléon-Magnoac</u> 8km

2024 ([opendatasoft](#)) et FINISS Extraction du Fichier des établissements selon les dernières parutions officielles de 2025 portant sur l'année 2024 ([data.gouv](#)). Adresse et géolocalisation des établissements d'enseignement du premier et second degrés selon les dernières parutions officielles de 2025 portant sur l'année 2024 ([data.education.gouv](#))

bien-dans-ma-ville.fr

Villes autour de Saint-Plancard

Ville	Habitants	Superficie	Pop densité	Pop active	Taux chômage	Revenu moyen	Prix immobilier
Sédeilhac	63	6 km ²	11 h/km ²	49.2%	4.8%	NC	1 160 €/m ²
Loudet	191	5 km ²	38 h/km ²	50.8%	4.2%	22 040 €/an	605 €/m ²
Cazaril-Tambourès	89	6 km ²	15 h/km ²	34.8%	2.2%	NC	556 €/m ²
Le Cuing	482	13 km ²	37 h/km ²	38.4%	3.5%	21 010 €/an	847 €/m ²
Balesta	169	7 km ²	24 h/km ²	38.5%	4.1%	22 100 €/an	959 €/m ²
Boudrac	148	11 km ²	13 h/km ²	35.1%	4.1%	22 120 €/an	574 €/m ²
Arné	181	8 km ²	23 h/km ²	42.5%	2.8%	22 970 €/an	667 €/m ²
Villeneuve-Lécussan	544	16 km ²	34 h/km ²	46.7%	2%	22 880 €/an	1 016 €/m ²
Franquevielle (1 avis)	339	10 km ²	34 h/km ²	41.3%	5.3%	23 630 €/an	597 €/m ²
Larroque	293	19 km ²	15 h/km ²	42%	7.2%	18 950 €/an	1 008 €/m ²
Lécussan	248	7 km ²	35 h/km ²	45.2%	4%	21 370 €/an	864 €/m ²
Sarrecave	69	2 km ²	35 h/km ²	50.7%	4.3%	NC	1 135 €/m ²
Les Tourreilles	376	12 km ²	31 h/km ²	48.7%	4.8%	21 710 €/an	1 497 €/m ²
Bazordan	111	9 km ²	12 h/km ²	40.5%	2.7%	19 800 €/an	1 101 €/m ²
Ponlat-Taillebourg	633	8 km ²	79 h/km ²	44.2%	5.1%	21 540 €/an	1 491 €/m ²

bien-dans-ma-ville.fr



Vous aimez votre ville ? Notez-la !

Et faites-nous part de vos remarques constructives



Avec

BIEN dans ma **VILLE** 