



Version web

# Ville de Saint-Pierremont

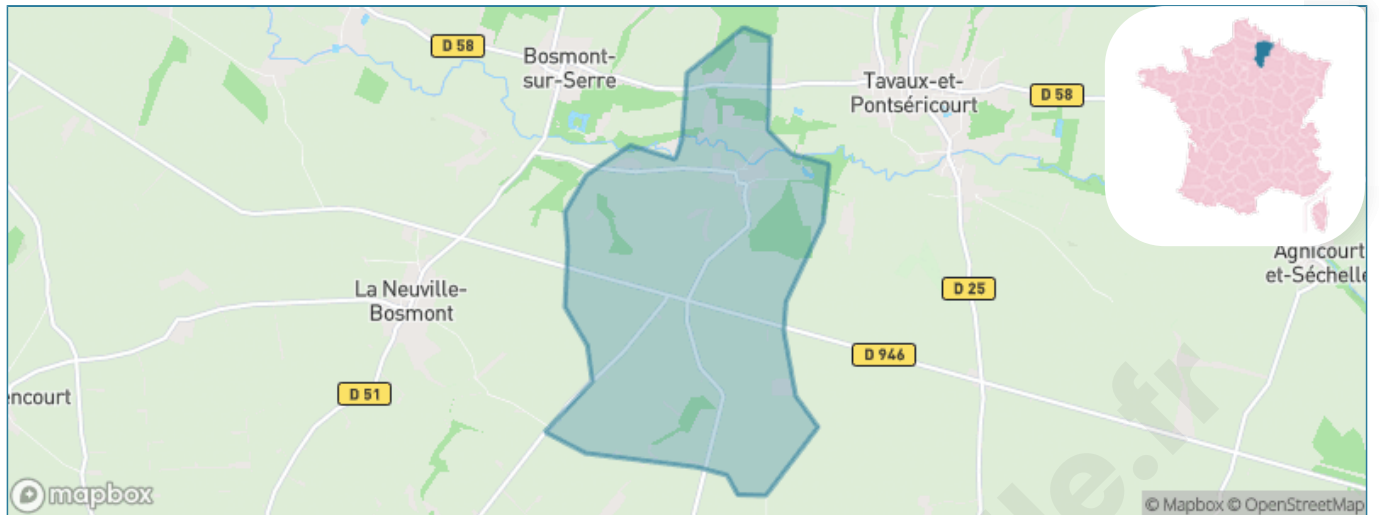
Présenté par

**BIEN** dans  
ma **VILLE** 

# Sommaire

Situation géographique .....	3
Statistiques sur la population .....	4
Evolution du nombre d'habitants .....	4
Tranche d'âge .....	5
0-14 ans .....	5
15-29 ans .....	5
30-44 ans .....	5
45-59 ans .....	5
60-74 ans .....	5
75-89 ans .....	5
90 ans et + .....	5
Activité professionnelle .....	5
Agriculteurs .....	5
Artisans, Commerçants .....	5
Cadres et sup. ....	5
Professions intermédiaires .....	5
Employé .....	5
Ouvrier .....	5
Retraité .....	5
Autres .....	5
Niveau de diplôme .....	6
Sans diplôme ou CEP .....	6
Brevet, BEPC, DNB .....	6
CAP-BEP ou équivalent .....	6
BAC ou équivalent .....	6
BAC+2 .....	6
BAC+3 ou +4 .....	6
BAC+5 ou plus .....	6
Composition des ménages .....	6
Couple sans enfant .....	6
Couple avec enfant(s) .....	6
Famille monoparentale .....	6
Colocation / Autre .....	6
Personnes seules .....	6
Profils électoraux .....	7
Premier tour .....	7
Sécurité .....	8
Evolution du nombre d'infractions .....	8
Pour comparer .....	9
Services à la population .....	10
Commerce .....	10
Éducation .....	10
Villes autour de Saint-Pierremont .....	11

# Situation géographique



## i Informations clés

- **Région** : Hauts-de-France
- **Département** : Aisne
- **Code postal** : 02250
- **Superficie** : 7 km<sup>2</sup>



# Statistiques sur la population



Nombre d'habitants

**41**



Age moyen

**46 ans**



Pop active

**43.9%**



Taux chômage

**4%**



Pop densité

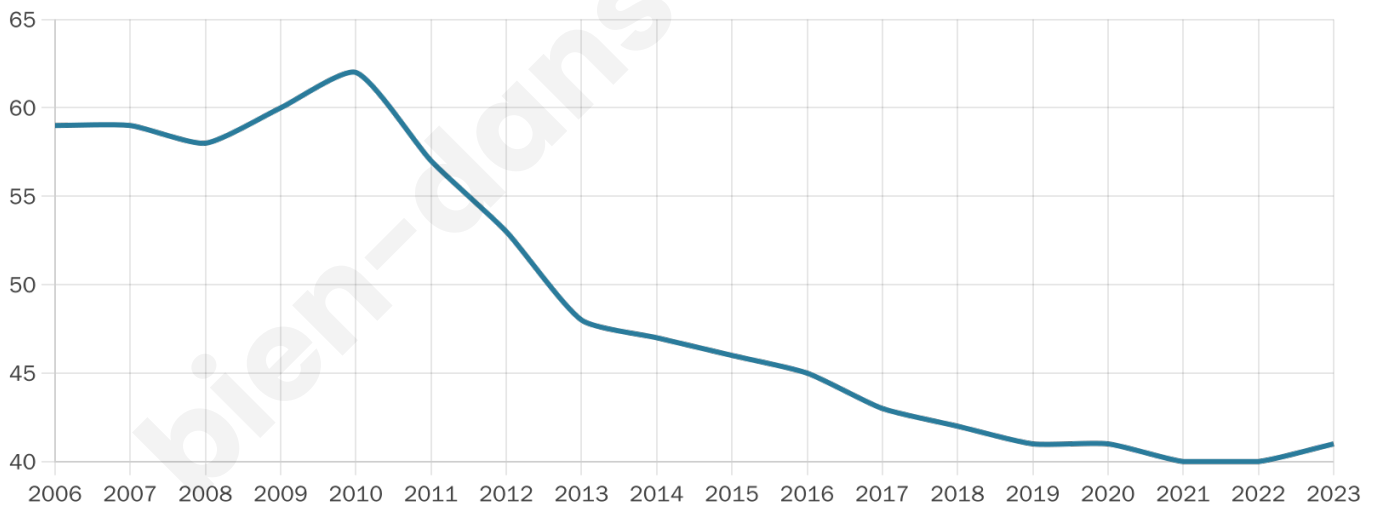
**6 h/km<sup>2</sup>**



Revenu moyen

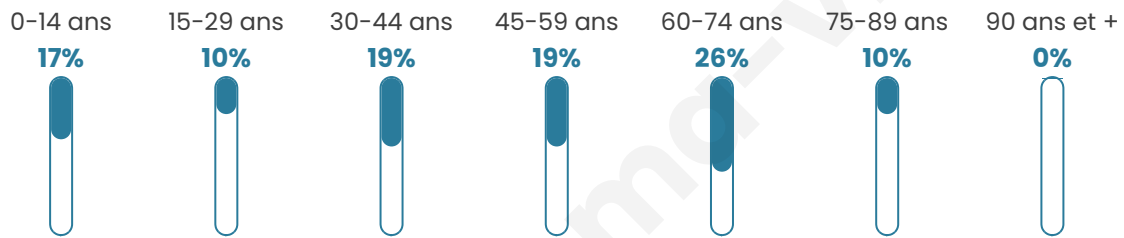
**NC**

## Evolution du nombre d'habitants

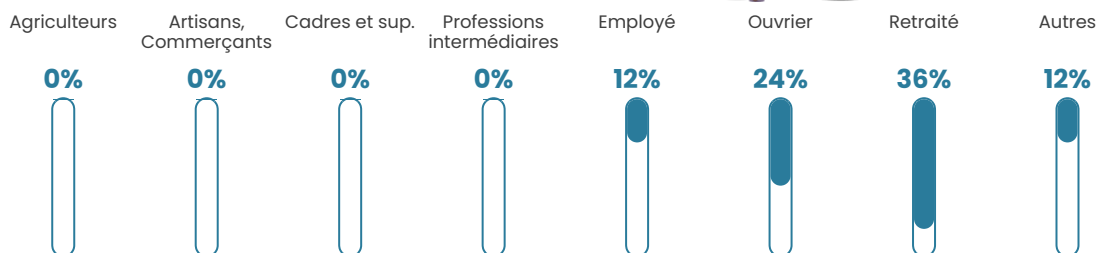


Sources : Institut national de la statistique et des études économiques (insee) selon Les dernières parutions officielles de 2024 portant sur les années 2020, 2021 et 2022.

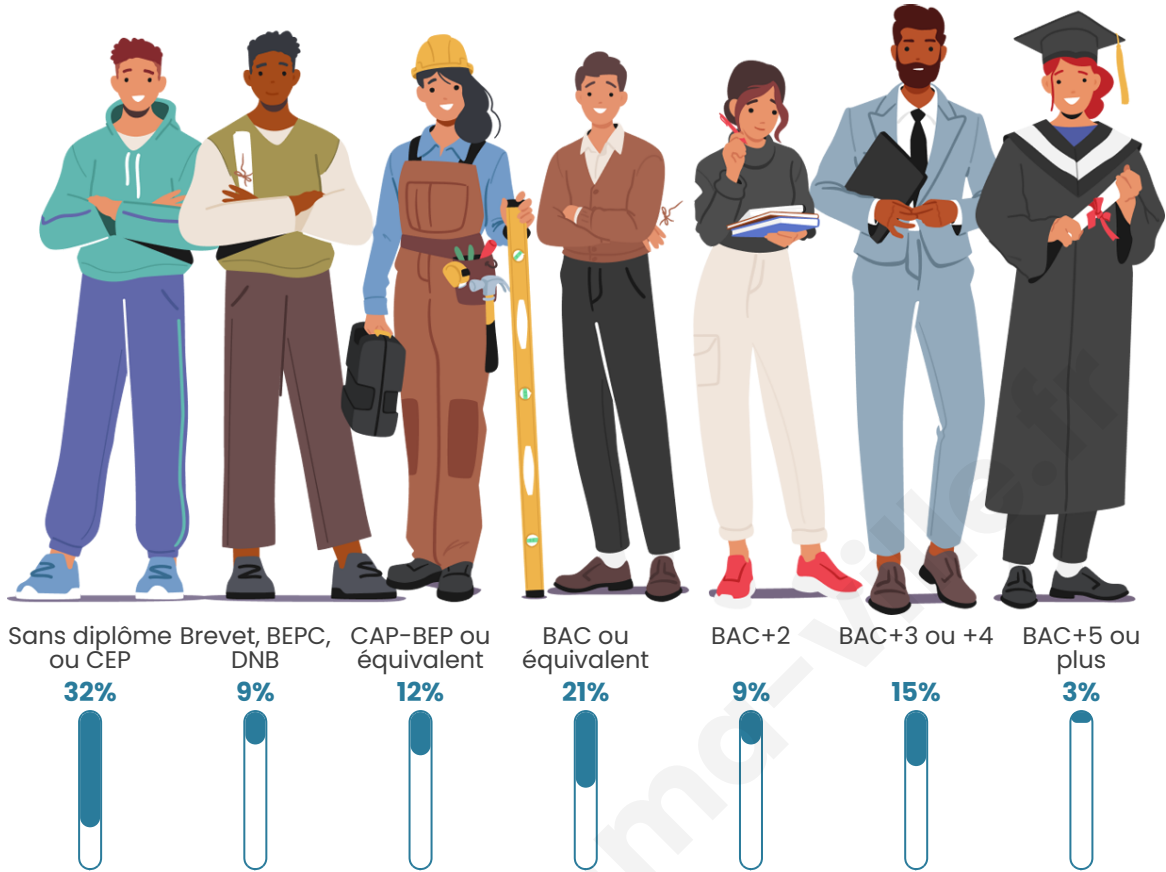
## Tranche d'âge




## Activité professionnelle



## Niveau de diplôme














## Composition des ménages



# Profils électoraux

## Premier tour

	Marine LE PEN	35.14 %
	Emmanuel MACRON	21.62 %
	Valérie PÉCRESSE	18.92 %
	Éric ZEMMOUR	8.11 %
	Jean LASSALLE	5.41 %
	Jean-Luc MÉLENCHON	5.41 %
	Yannick JADOT	2.70 %
	Philippe POUTOU	2.70 %
	Nathalie ARTHAUD	0.00 %
	Fabien ROUSSEL	0.00 %
	Anne HIDALGO	0.00 %
	Nicolas DUPONT-AIGNAN	0.00 %



### 46 inscrits

Participation : 80.43%

Votes blancs : 0.00%

Votes nuls : 0.00%

## Second tour

	Emmanuel MACRON	48,48 %
	Marine LE PEN	51,52 %

### 46 inscrits

Participation : 80.43%

Votes blancs : 8.11%

Votes nuls : 2.7%

# Sécurité



Agressions physiques / sexuelles

0



Cambriolages

0



Vols / dégradations

0



Stupéfiants

0

## Evolution du nombre d'infractions



## Pour comparer

(en proportion du nombre d'habitants)



Sources : Bases statistiques communale, départementale et régionale de la délinquance enregistrée par la police et la gendarmerie nationales selon les dernières parutions officielles de 2025 portant sur l'année 2024 ([data.gouv](https://data.gouv.fr)).

Agressions physiques / sexuelles : Violences sexuelles, coups et blessures volontaires intrafamiliaux, coups et blessures volontaires, autres coups, blessures volontaires et vols violents sans arme.

Cambriolages : Cambriolages de logements.

Vols : Vols avec armes, vols d'accessoires sur véhicules, vols dans les véhicules, vols de véhicules, vols sans violence contre des personnes, destructions, dégradations volontaires et escroqueries.

Stupéfiants : Trafic de stupéfiants dont (AFD) et usage de stupéfiants.

# Services à la population



## Commerce

Hypermarché	X <a href="#">Chambry</a> 22km
Supermarché	X <a href="#">Marle</a> 8km
Superette	X <a href="#">Marle</a> 8km
Boulangerie	X <a href="#">Marle</a> 8km
Boucherie	X <a href="#">Tavaux-et-Pontséricourt</a> 2km
Restaurant	X <a href="#">Burelles</a> 7km
Garage	X <a href="#">Rogny</a> 7km
Station-service	X <a href="#">Marle</a> 9km
Banque	X <a href="#">Marle</a> 8km
La poste	X <a href="#">Marle</a> 9km
Coiffeur	X <a href="#">Tavaux-et-Pontséricourt</a> 2km
Tabac	X <a href="#">Crécy-sur-Serre</a> 19km
Bars / discothèque	X <a href="#">Thiernu</a> 8km
Bibliothèque	X <a href="#">Laon</a> 27km
Cinéma	X <a href="#">Laon</a> 25km
Vétérinaire	X <a href="#">Marle</a> 8km



## Santé

Pharmacie	X <a href="#">Marle</a> 8km
Hôpital	X <a href="#">Vervins</a> 13km
Laboratoire d'analyses médicales	X <a href="#">Montcornet</a> 10km
Etablissement pour handicapé	X <a href="#">La Neuville-Bosmont</a> 3km
EHPA	X <a href="#">Marle</a> 8km
Médecin	X <a href="#">Marle</a> 8km
Dentiste	X <a href="#">Marle</a> 8km
Chirurgien	X <a href="#">Laon</a> 25km
Dermatologue	X <a href="#">Vervins</a> 13km
Anesthésiste	X <a href="#">Laon</a> 26km
Gastro-entérologue	X <a href="#">Laon</a> 26km
Gynécologue	X <a href="#">Marle</a> 8km
Cancérologue	X <a href="#">Saint-Quentin</a> 44km
Neurologue	X <a href="#">Origny-Sainte-Benoite</a> 31km
Ophtalmologue	X <a href="#">Laon</a> 25km
ORL	X <a href="#">Laon</a> 26km
Cardiologue	X <a href="#">Laon</a> 25km
Pédiatre	X <a href="#">Laon</a> 25km
Pneumologue	X <a href="#">Laon</a> 25km
Psychologue	X <a href="#">Laon</a> 25km
Radiologue	X <a href="#">Laon</a> 25km
Rhumatologue	X <a href="#">Laon</a> 25km
Sage-femme	X <a href="#">Montcornet</a> 11km



## Éducation

Crèche	X <a href="#">Marle</a> 8km
Ecole maternelle Public	X <a href="#">Lislet</a> 11km
Ecole maternelle Privé	X <a href="#">Fismes</a> 48km
Ecole primaire Public	X <a href="#">Tavaux-et-Pontséricourt</a> 2km
Ecole primaire Privé	X <a href="#">Liesse-Notre-Dame</a> 13km
Collège Public	X <a href="#">Marle</a> 8km
Collège Privé	X <a href="#">Liesse-Notre-Dame</a> 13km
Lycée Public	X <a href="#">Fontaine-lès-Vervins</a> 13km
Lycée Privé	X <a href="#">Vervins</a> 13km

Sources : Base Sirene des entreprises et de leurs établissements selon les dernières parutions officielles de 2025 portant sur l'année 2024 ([data.gouv](#)). Liste, localisation et tarifs des professionnels de santé selon les dernières parutions officielles de 2025 portant sur l'année 2024 ([opendatasoft](#)) et FINISS Extraction du Fichier des établissements selon les dernières parutions officielles de 2025 portant sur l'année 2024 ([data.gouv](#)). Adresse et géolocalisation des établissements d'enseignement du premier et second degrés selon les dernières parutions officielles de 2025 portant sur l'année 2024 ([data.education.gouv](#))

## Villes autour de Saint-Pierremont

Ville	Habitants	Superficie	Pop densité	Pop active	Taux chômage	Revenu moyen	Prix immobilier
Bosmont-sur-Serre	170	9 km <sup>2</sup>	19 h/km <sup>2</sup>	41.8%	2.4%	21 500 €/an	961 €/m <sup>2</sup>
La Neuville-Bosmont	187	10 km <sup>2</sup>	19 h/km <sup>2</sup>	37.4%	5.9%	20 610 €/an	623 €/m <sup>2</sup>
Tavaux-et-Pontséricourt	543	25 km <sup>2</sup>	22 h/km <sup>2</sup>	42.4%	4.6%	19 910 €/an	945 €/m <sup>2</sup>
Cilly	173	9 km <sup>2</sup>	19 h/km <sup>2</sup>	42.8%	2.9%	19 560 €/an	1 290 €/m <sup>2</sup>
Montigny-le-Franc	141	9 km <sup>2</sup>	16 h/km <sup>2</sup>	40.4%	7.8%	21 430 €/an	828 €/m <sup>2</sup>
Agnicourt-et-Séchelles	189	10 km <sup>2</sup>	19 h/km <sup>2</sup>	45.5%	8.5%	20 880 €/an	1 266 €/m <sup>2</sup>
Ébouleau	164	13 km <sup>2</sup>	13 h/km <sup>2</sup>	48.2%	2.4%	20 730 €/an	1 433 €/m <sup>2</sup>
Goudelancourt-lès-Pierrepont	140	8 km <sup>2</sup>	18 h/km <sup>2</sup>	40%	3.6%	20 470 €/an	2 117 €/m <sup>2</sup>
Cuirieux (2 avis)	152	6 km <sup>2</sup>	25 h/km <sup>2</sup>	43.4%	8.6%	18 830 €/an	809 €/m <sup>2</sup>
Autremencourt	176	9 km <sup>2</sup>	20 h/km <sup>2</sup>	49.4%	13.6%	20 530 €/an	1 762 €/m <sup>2</sup>
Montigny-sous-Marle	71	7 km <sup>2</sup>	10 h/km <sup>2</sup>	43.7%	7%	NC	566 €/m <sup>2</sup>
Thiernu (1 avis)	122	6 km <sup>2</sup>	20 h/km <sup>2</sup>	40.2%	8.2%	NC	NC
Mâchecourt (1 avis)	108	10 km <sup>2</sup>	11 h/km <sup>2</sup>	44.4%	5.6%	20 690 €/an	982 €/m <sup>2</sup>
Rogny	95	5 km <sup>2</sup>	19 h/km <sup>2</sup>	53.7%	9.5%	NC	649 €/m <sup>2</sup>
Clermont-les-Fermes	97	9 km <sup>2</sup>	11 h/km <sup>2</sup>	45.4%	9.3%	NC	885 €/m <sup>2</sup>

bien-dans-ma-ville.fr



# Vous aimez votre ville ? Notez-la !

Et faites-nous part de vos remarques constructives



Avec

**BIEN** dans ma **VILLE** 