



Version web

Ville de Saint-Pierre-lès-Nemours

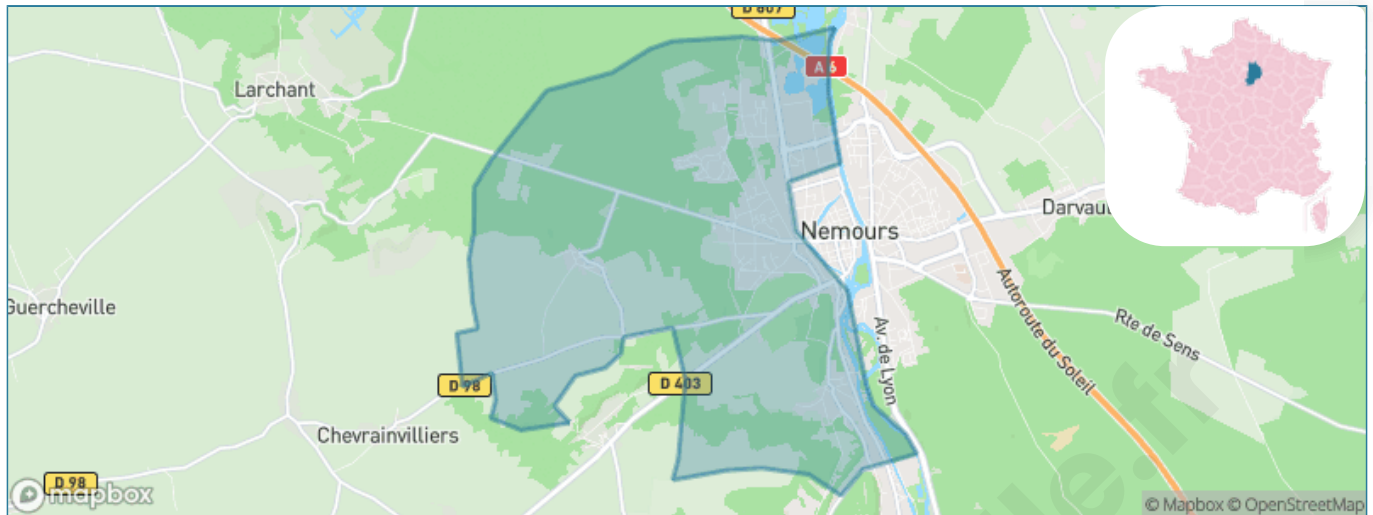
Présenté par

BIEN dans ma **VILLE** 

Sommaire

Situation géographique	3
Statistiques sur la population	4
Evolution du nombre d'habitants	4
Tranche d'âge	5
0-14 ans	5
15-29 ans	5
30-44 ans	5
45-59 ans	5
60-74 ans	5
75-89 ans	5
90 ans et +	5
Activité professionnelle	5
Agriculteurs	5
Artisans, Commerçants	5
Cadres et sup.	5
Professions intermédiaires	5
Employé	5
Ouvrier	5
Retraité	5
Autres	5
Niveau de diplôme	6
Sans diplôme ou CEP	6
Brevet, BEPC, DNB	6
CAP-BEP ou équivalent	6
BAC ou équivalent	6
BAC+2	6
BAC+3 ou +4	6
BAC+5 ou plus	6
Composition des ménages	6
Couple sans enfant	6
Couple avec enfant(s)	6
Famille monoparentale	6
Colocation / Autre	6
Personnes seules	6
Profil électoraux	7
Premier tour	7
Sécurité	8
Evolution du nombre d'infractions	8
Pour comparer	9
Services à la population	10
Commerce	10
Éducation	10
Villes autour de Saint-Pierre-lès-Nemours	11
Avis sur la ville de Saint-Pierre-lès-Nemours	12
Moyenne par critère	12
Villes autour de Saint-Pierre-lès-Nemours	12
Répartition des avis par note	12
Répartition des avis par note	12

Situation géographique



i Informations clés

- **Région** : Île-de-France
- **Département** : Seine-et-Marne
- **Code postal** : 77140
- **Superficie** : 21 km²



Statistiques sur la population



Nombre d'habitants

5 401



Age moyen

46 ans



Pop active

43.2%



Taux chômage

8%



Pop densité

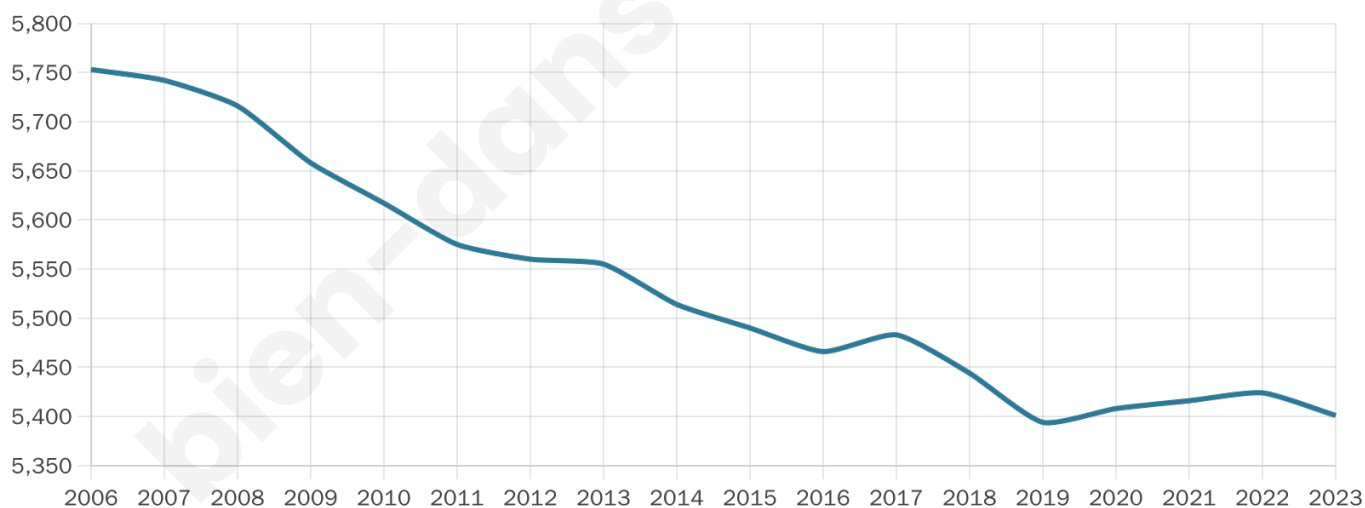
257 h/km²



Revenu moyen

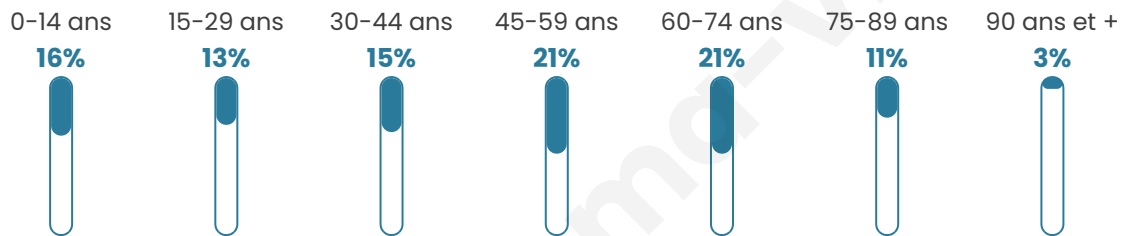
24 900 €/an

Evolution du nombre d'habitants

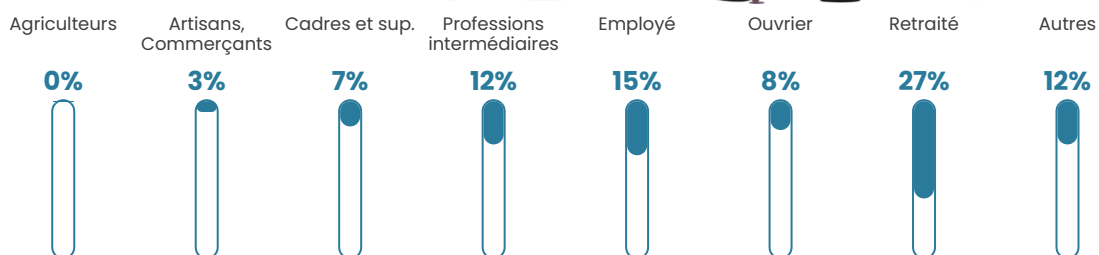


Sources : Institut national de la statistique et des études économiques (insee) selon Les dernières parutions officielles de 2024 portant sur les années 2020, 2021 et 2022.


Tranche d'âge




Activité professionnelle



Niveau de diplôme




Composition des ménages



Profils électoraux

Premier tour

	Marine LE PEN	24.92 %
	Emmanuel MACRON	24.51 %
	Jean-Luc MÉLENCHON	20.81 %
	Éric ZEMMOUR	7.91 %
	Valérie PÉCRESE	5.80 %
	Yannick JADOT	4.41 %
	Nicolas DUPONT-AIGNAN	3.19 %
	Jean LASSALLE	2.92 %
	Fabien ROUSSEL	2.41 %
	Anne HIDALGO	1.46 %
	Philippe POUTOU	0.95 %
	Nathalie ARTHAUD	0.71 %



4 050 inscrits

Participation : 74.32%

Votes blancs : 1.79%

Votes nuls : 0.33%

Second tour

	Emmanuel MACRON	54,17 %
	Marine LE PEN	45,83 %

4 054 inscrits

Participation : 70.52%

Votes blancs : 6.37%

Votes nuls : 1.89%

Sécurité



Agressions physiques / sexuelles

28



Cambriolages

23



Vols / dégradations

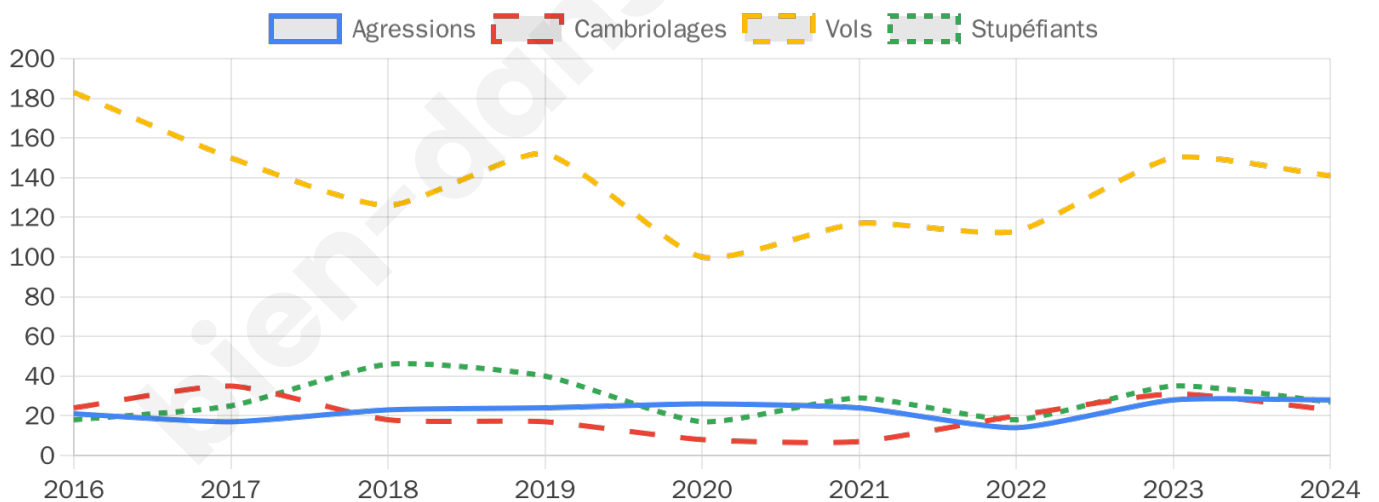
141



Stupéfiants

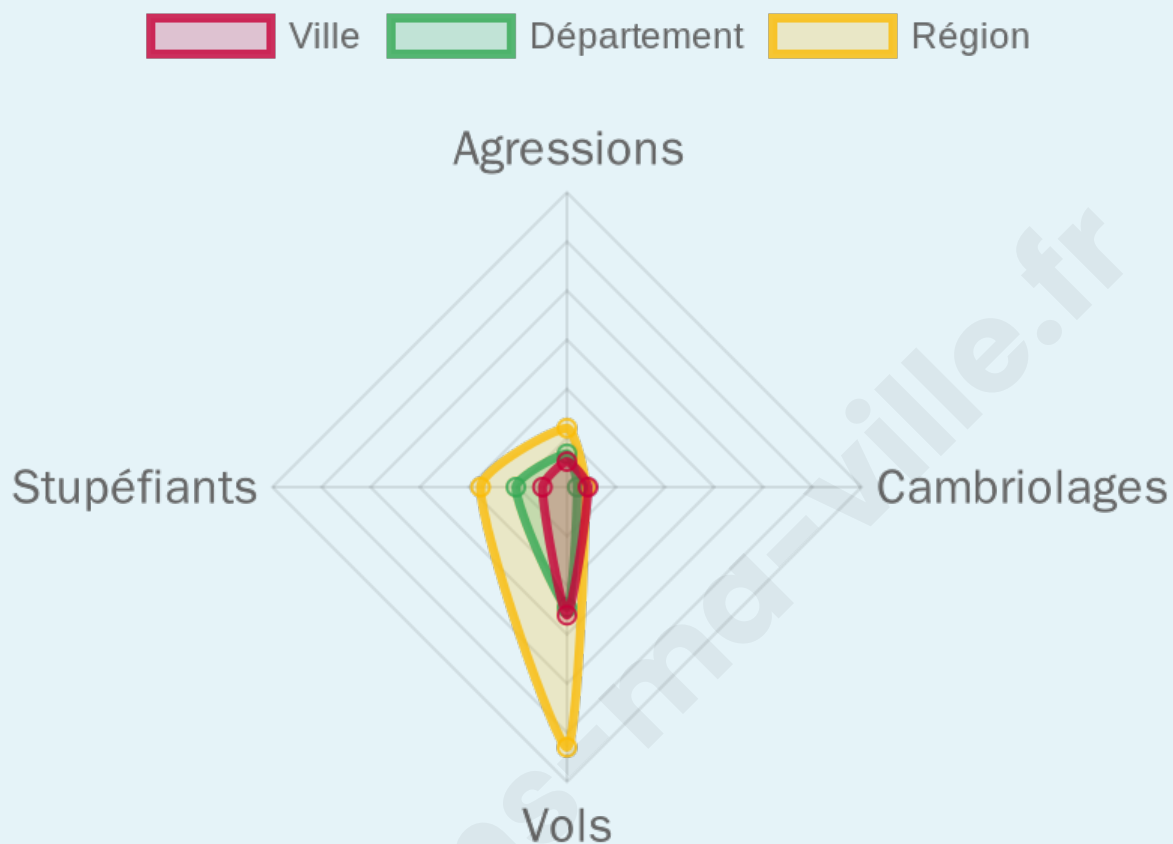
27

Evolution du nombre d'infractions



Pour comparer

(en proportion du nombre d'habitants)



Sources : Bases statistiques communale, départementale et régionale de la délinquance enregistrée par la police et la gendarmerie nationales selon les dernières parutions officielles de 2025 portant sur l'année 2024 ([data.gouv](https://data.gouv.fr)).

Agressions physiques / sexuelles : Violences sexuelles, coups et blessures volontaires intrafamiliaux, coups et blessures volontaires, autres coups, blessures volontaires et vols violents sans arme.

Cambriolages : Cambriolages de logements.

Vols : Vols avec armes, vols d'accessoires sur véhicules, vols dans les véhicules, vols de véhicules, vols sans violence contre des personnes, destructions, dégradations volontaires et escroqueries.

Stupéfiants : Trafic de stupéfiants dont (AFD) et usage de stupéfiants.

Services à la population



Commerce

Hypermarché	X Nemours 1km
Supermarché	2
Superette	3
Boulangerie	2
Boucherie	3
Restaurant	2
Garage	11
Station-service	1
Banque	2
La poste	1
Coiffeur	5
Tabac	X Nemours 1km
Bars / discothèque	3
Bibliothèque	X Moret-Loing-et-Orvanne 15km
Cinéma	X Nemours 1km
Vétérinaire	1



Santé

Pharmacie	2
Hôpital	X Nemours 2km
Laboratoire d'analyses médicales	X Nemours 0km
Etablissement pour handicapé	X Nemours 1km
EHPA	3
Médecin	3
Dentiste	1
Chirurgien	X Nemours 2km
Dermatologue	X Nemours 1km
Anesthésiste	X Montargis 29km
Gastro-entérologue	X Fontainebleau 16km
Gynécologue	X Nemours 1km
Cancérologue	X Étampes 43km
Neurologue	X Fontainebleau 16km
Ophtalmologue	X Nemours 2km
ORL	X Fontainebleau 16km
Cardiologue	X Souppes-sur-Loing 10km
Pédiatre	X Nemours 0km
Pneumologue	X Fontainebleau 16km
Psychologue	X Moret-Loing-et-Orvanne 15km
Radiologue	X Nemours 2km
Rhumatologue	X Moret-Loing-et-Orvanne 15km
Sage-femme	1



Éducation

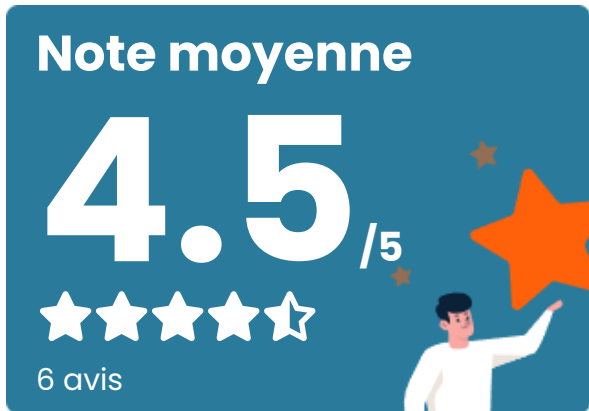
Crèche	X Nemours 2km
Ecole maternelle Public	2
Ecole maternelle Privé	X Avon 17km
Ecole primaire Public	2
Ecole primaire Privé	X Nemours 1km
Collège Public	1
Collège Privé	1
Lycée Public	X Nemours 2km
Lycée Privé	1

Sources : Base Sirene des entreprises et de leurs établissements selon les dernières parutions officielles de 2025 portant sur l'année 2024 ([data.gouv](#)). Liste, localisation et tarifs des professionnels de santé selon les dernières parutions officielles de 2025 portant sur l'année 2024 ([opendatasoft](#)) et FINISS Extraction du Fichier des établissements selon les dernières parutions officielles de 2025 portant sur l'année 2024 ([data.gouv](#)). Adresse et géolocalisation des établissements d'enseignement du premier et second degrés selon les dernières parutions officielles de 2025 portant sur l'année 2024 ([data.education.gouv](#))

Villes autour de Saint-Pierre-lès-Nemours

Ville	Habitants	Superficie	Pop densité	Pop active	Taux chômage	Revenu moyen	Prix immobilier
Nemours (21 avis)	12 889	10 km ²	1 289 h/km ²	45.8%	8.8%	19 330 €/an	1 988 €/m ²
Darvault (5 avis)	987	7 km ²	141 h/km ²	41.1%	4.4%	24 720 €/an	2 170 €/m ²
Montcourt-Fromonville (1 avis)	1 891	8 km ²	236 h/km ²	44.7%	3.6%	26 920 €/an	1 879 €/m ²
Faÿ-lès-Nemours (1 avis)	524	7 km ²	75 h/km ²	44.3%	2.5%	26 090 €/an	1 613 €/m ²
Bagneaux-sur-Loing (2 avis)	1 570	5 km ²	314 h/km ²	50.4%	8.9%	21 340 €/an	1 898 €/m ²
Ormesson	242	3 km ²	81 h/km ²	54.1%	3.7%	27 540 €/an	1 948 €/m ²
Châtenoy (1 avis)	155	4 km ²	39 h/km ²	52.3%	3.9%	25 410 €/an	1 488 €/m ²
Chevrainvilliers (1 avis)	255	9 km ²	28 h/km ²	49%	5.1%	26 950 €/an	1 886 €/m ²
Grez-sur-Loing	1 432	13 km ²	110 h/km ²	51.3%	4.9%	26 740 €/an	2 262 €/m ²
Villiers-sous-Grez (1 avis)	706	12 km ²	59 h/km ²	43.9%	3.5%	28 330 €/an	2 117 €/m ²
Larchant	730	29 km ²	25 h/km ²	52.5%	3.6%	26 670 €/an	2 144 €/m ²
La Genevraye	840	13 km ²	65 h/km ²	51.1%	4%	26 640 €/an	2 503 €/m ²
Aufferville	482	17 km ²	28 h/km ²	52.7%	3.7%	25 570 €/an	1 495 €/m ²
Poligny	825	27 km ²	31 h/km ²	43.6%	3.5%	25 630 €/an	1 763 €/m ²
Bourron-Marlotte (4 avis)	2 774	11 km ²	252 h/km ²	44.3%	3.5%	29 150 €/an	3 269 €/m ²

Avis sur la ville de Saint-Pierre-lès-Nemours



Moyenne par critère



Villes autour de Saint-Pierre-lès-Nemours

Ville	Note globale	Sécurité	Éducation	Sport Loisir	Environnement	Vie pratique
Nemours (21 avis)	2.8	2.4	2.6	3.0	3.0	2.7
Darvault (5 avis)	3.2	4.6	2.8	2.4	3.4	3.0
Montcourt-Fromonville (1 avis)	5.0	5.0	5.0	5.0	5.0	5.0
Faÿ-lès-Nemours (1 avis)	2.8	4.0	2.0	3.0	4.0	1.0
Bagneaux-sur-Loing (2 avis)	3.4	4.0	2.0	3.5	4.0	3.5
Ormesson	-	-	-	-	-	-
Châtenoy (1 avis)	3.2	5.0	2.0	2.0	5.0	2.0
Chevrainvilliers (1 avis)	3.0	3.0	2.0	2.0	5.0	3.0
Grez-sur-Loing	-	-	-	-	-	-
Villiers-sous-Grez (1 avis)	3.2	4.0	3.0	2.0	4.0	3.0
Larchant	-	-	-	-	-	-
La Genevraye	-	-	-	-	-	-
Aufferville	-	-	-	-	-	-
Poligny	-	-	-	-	-	-
Bourron-Marlotte (4 avis)	4.3	4.3	4.3	4.0	4.8	4.3



Vous aimez votre ville ? Notez-la !

Et faites-nous part de vos remarques constructives



Avec

BIEN dans
ma **VILLE** 