



Version web

# Ville de Saint-Pierre-les- Étieux

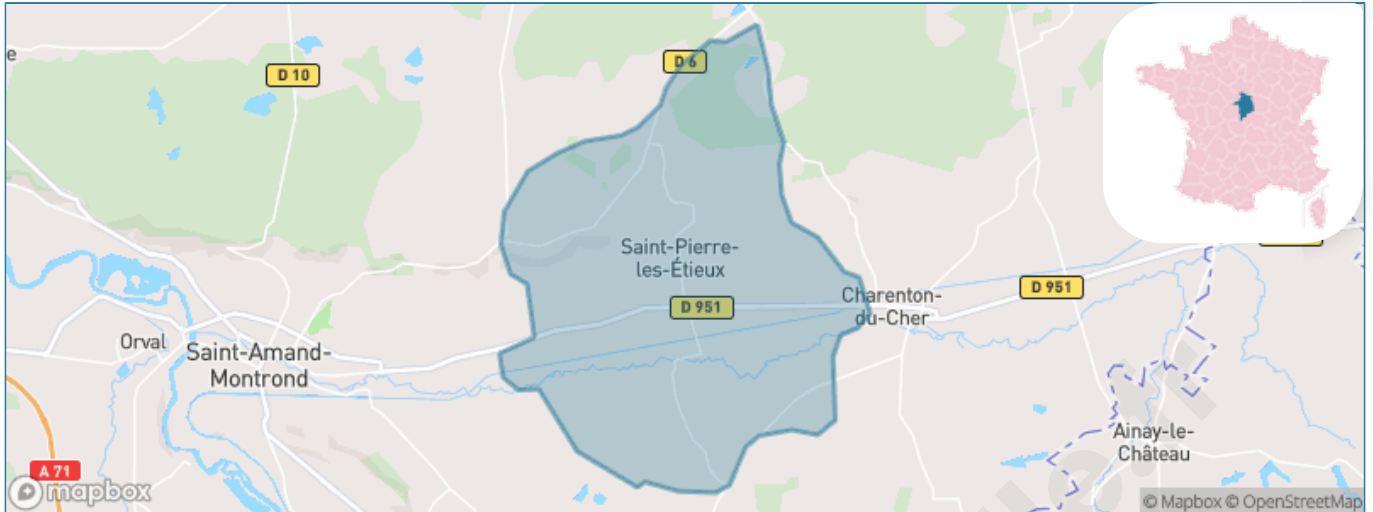
Présenté par

**BIEN** dans  
ma **VILLE** 

# Sommaire

Situation géographique .....	3
Statistiques sur la population .....	4
Evolution du nombre d'habitants .....	4
Tranche d'âge .....	5
0-14 ans .....	5
15-29 ans .....	5
30-44 ans .....	5
45-59 ans .....	5
60-74 ans .....	5
75-89 ans .....	5
90 ans et + .....	5
Activité professionnelle .....	5
Agriculteurs .....	5
Artisans, Commerçants .....	5
Cadres et sup. ....	5
Professions intermédiaires .....	5
Employé .....	5
Ouvrier .....	5
Retraité .....	5
Autres .....	5
Niveau de diplôme .....	6
Sans diplôme ou CEP .....	6
Brevet, BEPC, DNB .....	6
CAP-BEP ou équivalent .....	6
BAC ou équivalent .....	6
BAC+2 .....	6
BAC+3 ou +4 .....	6
BAC+5 ou plus .....	6
Composition des ménages .....	6
Couple sans enfant .....	6
Couple avec enfant(s) .....	6
Famille monoparentale .....	6
Colocation / Autre .....	6
Personnes seules .....	6
Profils électoraux .....	7
Premier tour .....	7
Sécurité .....	8
Evolution du nombre d'infractions .....	8
Pour comparer .....	9
Services à la population .....	10
Commerce .....	10
Éducation .....	10
Villes autour de Saint-Pierre-les-Étieux .....	12

# Situation géographique



## i Informations clés

- **Région** : Centre-Val de Loire
- **Département** : Cher
- **Code postal** : 18210
- **Superficie** : 27 km<sup>2</sup>



# Statistiques sur la population



Nombre d'habitants

**729**



Age moyen

**46 ans**



Pop active

**46.6%**



Taux chômage

**7.9%**



Pop densité

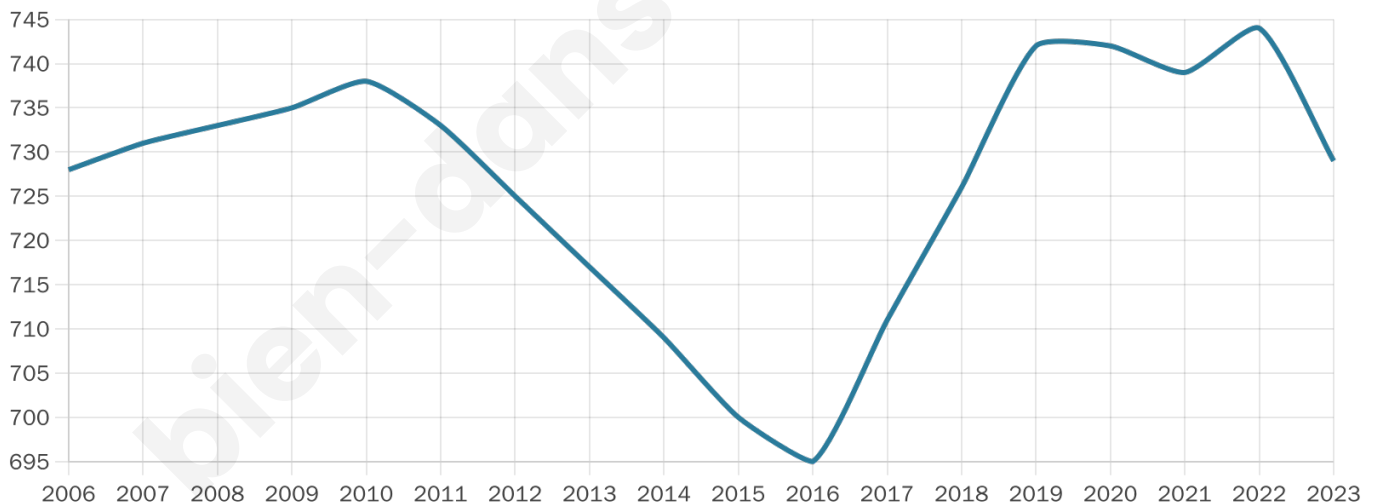
**27 h/km<sup>2</sup>**



Revenu moyen

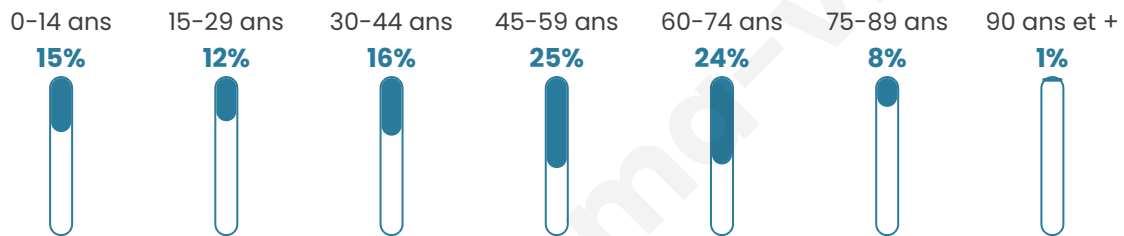
**22 630 €/an**

## Evolution du nombre d'habitants

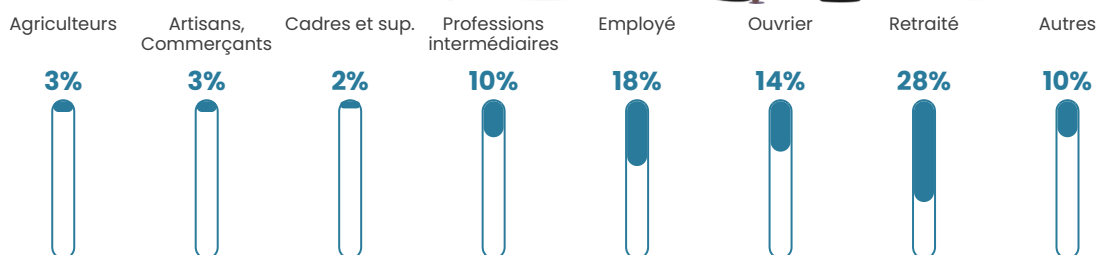


Sources : Institut national de la statistique et des études économiques (insee) selon Les dernières parutions officielles de 2024 portant sur les années 2020, 2021 et 2022.


## Tranche d'âge




## Activité professionnelle



## Niveau de diplôme




## Composition des ménages



# Profils électoraux

## Premier tour

	Marine LE PEN	39.43 %
	Emmanuel MACRON	24.84 %
	Jean-Luc MÉLENCHON	14.38 %
	Éric ZEMMOUR	7.41 %
	Jean LASSALLE	3.49 %
	Fabien ROUSSEL	1.96 %
	Yannick JADOT	1.96 %
	Valérie PÉCRESE	1.96 %
	Philippe POUTOU	1.74 %
	Nicolas DUPONT-AIGNAN	1.74 %
	Anne HIDALGO	0.65 %
	Nathalie ARTHAUD	0.44 %



### 604 inscrits

Participation : 78.31%

Votes blancs : 1.69%

Votes nuls : 1.27%

## Second tour

	Emmanuel MACRON	39,45 %
	Marine LE PEN	60,55 %

### 604 inscrits

Participation : 79.3%

Votes blancs : 4.59%

Votes nuls : 4.38%

# Sécurité



Agressions physiques / sexuelles

0



Cambriolages

0



Vols / dégradations

0



Stupéfiants

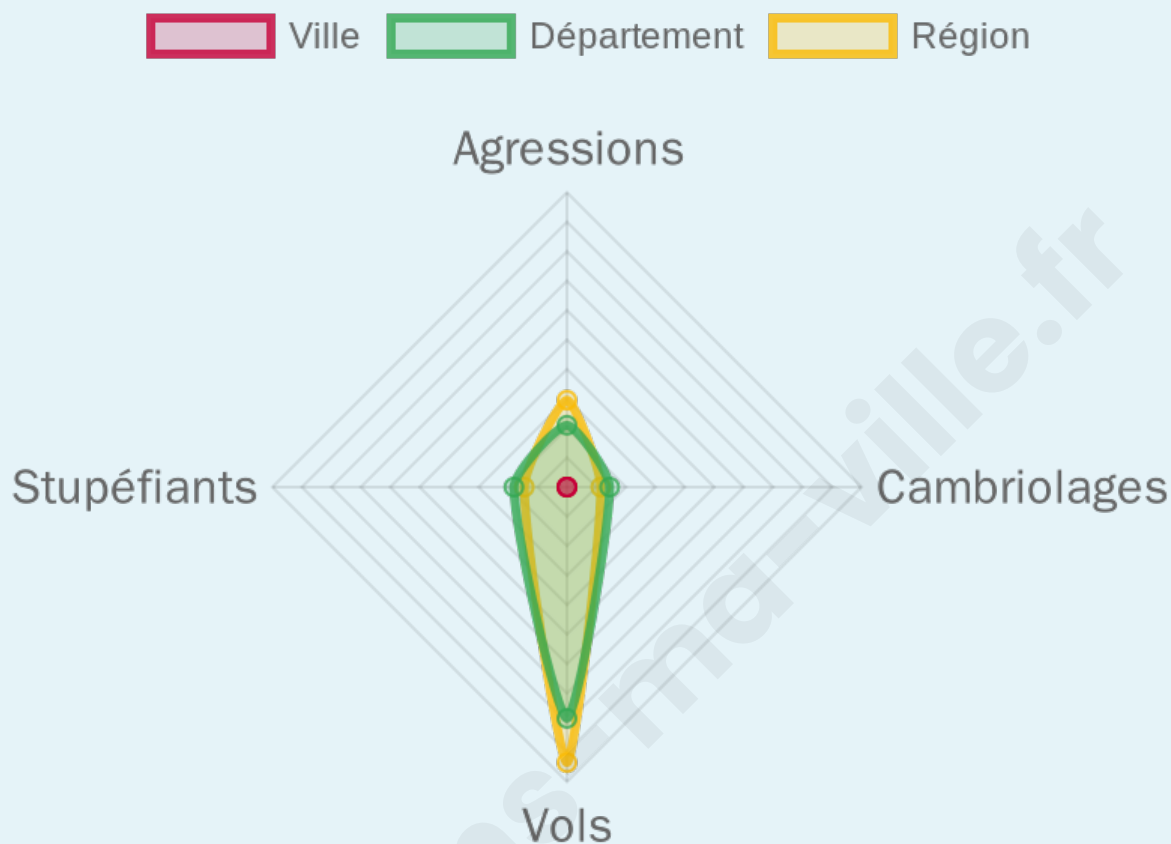
0

## Evolution du nombre d'infractions



## Pour comparer

(en proportion du nombre d'habitants)



Sources : Bases statistiques communale, départementale et régionale de la délinquance enregistrée par la police et la gendarmerie nationales selon les dernières parutions officielles de 2025 portant sur l'année 2024 ([data.gouv](https://data.gouv.fr)).

Agressions physiques / sexuelles : Violences sexuelles, coups et blessures volontaires intrafamiliaux, coups et blessures volontaires, autres coups, blessures volontaires et vols violents sans arme.

Cambriolages : Cambriolages de logements.

Vols : Vols avec armes, vols d'accessoires sur véhicules, vols dans les véhicules, vols de véhicules, vols sans violence contre des personnes, destructions, dégradations volontaires et escroqueries.

Stupéfiants : Trafic de stupéfiants dont (AFD) et usage de stupéfiants.

# Services à la population



## Commerce

Hypermarché	X <u>Saint-Amand-Montrond</u> 6km
Supermarché	X <u>Ainay-le-Château</u> 7km
Superette	X <u>Charenton-du-Cher</u> 2km
Boulangerie	X <u>Charenton-du-Cher</u> 2km
Boucherie	X <u>Saint-Amand-Montrond</u> 8km
Restaurant	X <u>Villard-Notre-Dame</u> 2km
Garage	1
Station-service	X <u>Ainay-le-Château</u> 7km
Banque	X <u>Ainay-le-Château</u> 6km
La poste	X <u>Saint-Amand-Montrond</u> 8km
Coiffeur	X <u>Charenton-du-Cher</u> 2km
Tabac	X <u>Saint-Amand-Montrond</u> 9km
Bars / discothèque	X <u>Charenton-du-Cher</u> 3km
Bibliothèque	X <u>Saint-Amand-Montrond</u> 8km
Cinéma	X <u>Saint-Amand-Montrond</u> 8km
Vétérinaire	X <u>Ainay-le-Château</u> 7km



## Santé

Pharmacie	X <u>Charenton-du-Cher</u> 1km
Hôpital	X <u>Saint-Amand-Montrond</u> 8km
Laboratoire d'analyses médicales	X <u>Saint-Amand-Montrond</u> 9km
Etablissement pour handicapé	X <u>Saint-Amand-Montrond</u> 7km
EHPA	X <u>Charenton-du-Cher</u> 2km
Médecin	X <u>Ainay-le-Château</u> 7km
Dentiste	X <u>Ainay-le-Château</u> 7km
Chirurgien	X <u>Saint-Amand-Montrond</u> 9km
Dermatologue	X <u>Saint-Amand-Montrond</u> 9km
Anesthésiste	X <u>Désertines</u> 43km
Gastro-entérologue	X <u>Montluçon</u> 43km
Gynécologue	X <u>Bourges</u> 42km
Cancérologue	X <u>Saint-Doulchard</u> 46km
Neurologue	X <u>Montluçon</u> 43km
Ophtalmologue	X <u>Ainay-le-Château</u> 7km
ORL	X <u>Estivareilles</u> 34km
Cardiologue	X <u>Saint-Amand-Montrond</u> 9km
Pédiatre	X <u>Saint-Doulchard</u> 46km
Pneumologue	X <u>Bourges</u> 42km
Psychologue	X <u>Saint-Amand-Montrond</u> 9km
Radiologue	X <u>Bourges</u> 43km
Rhumatologue	X <u>Montluçon</u> 43km
Sage-femme	X <u>Dun-sur-Auron</u> 17km



## Éducation

Crèche	X <u>Saint-Amand-Montrond</u> 9km
Ecole maternelle Public	X <u>Saint-Amand-Montrond</u> 8km
Ecole maternelle Privé	X <u>Bourges</u> 41km
Ecole primaire Public	1
Ecole primaire Privé	X <u>Saint-Amand-Montrond</u> 8km
Collège Public	X <u>Saint-Amand-Montrond</u> 8km
Collège Privé	X <u>Nérondes</u> 33km

Lycée Public	X <u>Saint-Amand-Montrond</u> 8km
Lycée Privé	X <u>Bengy-sur-Craon</u> 32km

Sources : Base Sirene des entreprises et de leurs établissements selon les dernières parutions officielles de 2025 portant sur l'année 2024 ([data.gouv](#)). Liste, localisation et tarifs des professionnels de santé selon les dernières parutions officielles de 2025 portant sur l'année 2024 ([opendatasoft](#)) et FINISS Extraction du Fichier des établissements selon les dernières parutions officielles de 2025 portant sur l'année 2024 ([data.gouv](#)). Adresse et géolocalisation des établissements d'enseignement du premier et second degrés selon les dernières parutions officielles de 2025 portant sur l'année 2024 ([data.education.gouv](#))

bien-dans-ma-ville.fr

## Villes autour de Saint-Pierre-les-Étieux

Ville	Habitants	Superficie	Pop densité	Pop active	Taux chômage	Revenu moyen	Prix immobilier
Charenton-du-Cher (1 avis)	984	47 km <sup>2</sup>	21 h/km <sup>2</sup>	42.1%	7.1%	19 930 €/an	815 €/m <sup>2</sup>
Coust	415	21 km <sup>2</sup>	20 h/km <sup>2</sup>	43.6%	6.5%	20 080 €/an	1 082 €/m <sup>2</sup>
Ainay-le-Château (4 avis)	989	24 km <sup>2</sup>	41 h/km <sup>2</sup>	34.6%	3.5%	21 110 €/an	577 €/m <sup>2</sup>
Arpheuilles	299	48 km <sup>2</sup>	6 h/km <sup>2</sup>	43.8%	3%	23 030 €/an	562 €/m <sup>2</sup>
Colombiers	409	9 km <sup>2</sup>	45 h/km <sup>2</sup>	53.3%	5.4%	24 050 €/an	1 471 €/m <sup>2</sup>
Braize	259	21 km <sup>2</sup>	12 h/km <sup>2</sup>	40.5%	6.6%	20 350 €/an	1 340 €/m <sup>2</sup>
Le Pondy	147	6 km <sup>2</sup>	25 h/km <sup>2</sup>	43.5%	5.4%	22 310 €/an	1 140 €/m <sup>2</sup>
Drevant	555	4 km <sup>2</sup>	139 h/km <sup>2</sup>	42.3%	6.3%	22 040 €/an	1 150 €/m <sup>2</sup>
Vernais	179	25 km <sup>2</sup>	7 h/km <sup>2</sup>	36.9%	6.7%	20 230 €/an	1 486 €/m <sup>2</sup>
Saint-Amand-Montrond (12 avis)	9 899	20 km <sup>2</sup>	495 h/km <sup>2</sup>	35.5%	6.9%	20 480 €/an	993 €/m <sup>2</sup>
Lételon	93	6 km <sup>2</sup>	16 h/km <sup>2</sup>	51.6%	8.6%	NC	385 €/m <sup>2</sup>
Ainay-le-Vieil	189	13 km <sup>2</sup>	15 h/km <sup>2</sup>	45.5%	7.4%	19 790 €/an	1 158 €/m <sup>2</sup>
Verneuil	34	11 km <sup>2</sup>	3 h/km <sup>2</sup>	58.8%	5.9%	NC	1 225 €/m <sup>2</sup>
La Groutte	115	2 km <sup>2</sup>	58 h/km <sup>2</sup>	49.6%	6.1%	24 530 €/an	643 €/m <sup>2</sup>
Thaumiers	387	27 km <sup>2</sup>	14 h/km <sup>2</sup>	42.6%	5.7%	20 700 €/an	1 007 €/m <sup>2</sup>

bien-dans-ma-ville.fr



# Vous aimez votre ville ? Notez-la !

Et faites-nous part de vos remarques constructives



Avec

**BIEN** dans ma **VILLE** 