



Version web

Ville de Saint-Pierre-les-Bois

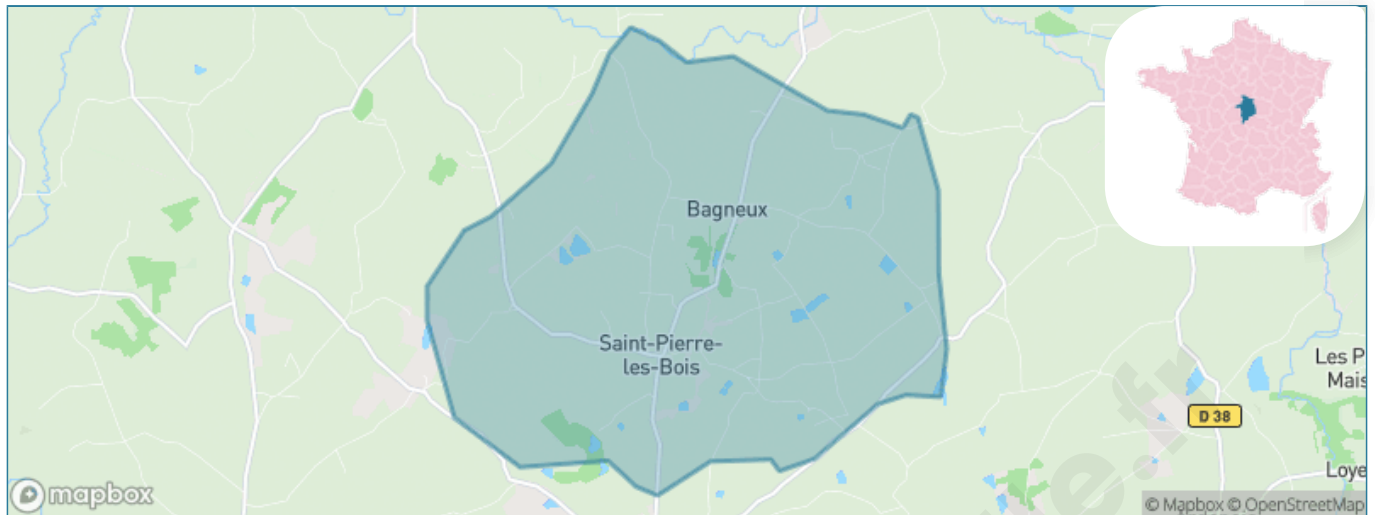
Présenté par

BIEN dans ma **VILLE** 

Sommaire

Situation géographique	3
Statistiques sur la population	4
Evolution du nombre d'habitants	4
Tranche d'âge	5
0-14 ans	5
15-29 ans	5
30-44 ans	5
45-59 ans	5
60-74 ans	5
75-89 ans	5
90 ans et +	5
Activité professionnelle	5
Agriculteurs	5
Artisans, Commerçants	5
Cadres et sup.	5
Professions intermédiaires	5
Employé	5
Ouvrier	5
Retraité	5
Autres	5
Niveau de diplôme	6
Sans diplôme ou CEP	6
Brevet, BEPC, DNB	6
CAP-BEP ou équivalent	6
BAC ou équivalent	6
BAC+2	6
BAC+3 ou +4	6
BAC+5 ou plus	6
Composition des ménages	6
Couple sans enfant	6
Couple avec enfant(s)	6
Famille monoparentale	6
Colocation / Autre	6
Personnes seules	6
Profils électoraux	7
Premier tour	7
Sécurité	8
Evolution du nombre d'infractions	8
Pour comparer	9
Services à la population	10
Commerce	10
Éducation	10
Villes autour de Saint-Pierre-les-Bois	11
Avis sur la ville de Saint-Pierre-les-Bois	12
Moyenne par critère	12
Villes autour de Saint-Pierre-les-Bois	12
Répartition des avis par note	12
Répartition des avis par note	12

Situation géographique



i Informations clés

- **Région** : Centre-Val de Loire
- **Département** : Cher
- **Code postal** : 18170
- **Superficie** : 20 km²



Statistiques sur la population



Nombre d'habitants

261



Age moyen

50 ans



Pop active

42.9%



Taux chômage

13.1%



Pop densité

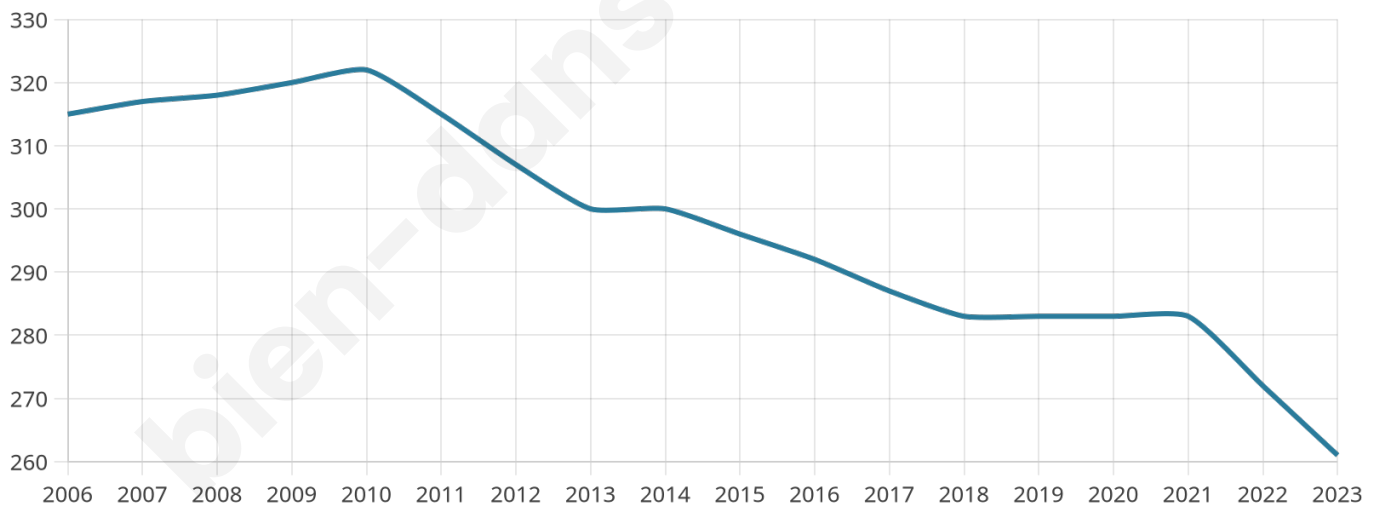
13 h/km²



Revenu moyen

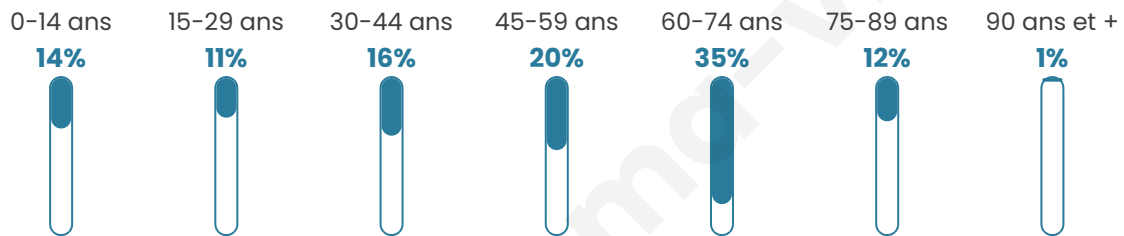
20 100 €/an

Evolution du nombre d'habitants

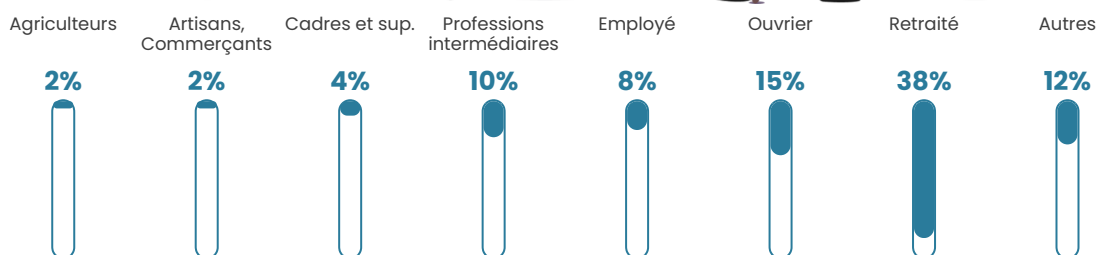


Sources : Institut national de la statistique et des études économiques (insee) selon Les dernières parutions officielles de 2024 portant sur les années 2020, 2021 et 2022.


Tranche d'âge




Activité professionnelle



Niveau de diplôme











Composition des ménages



Profils électoraux



Premier tour

	Marine LE PEN	27.72 %
	Emmanuel MACRON	23.37 %
	Jean-Luc MÉLENCHON	13.59 %
	Éric ZEMMOUR	8.70 %
	Jean LASSALLE	6.52 %
	Valérie PÉCRESSÉ	5.43 %
	Yannick JADOT	3.80 %
	Nicolas DUPONT-AIGNAN	3.80 %
	Fabien ROUSSEL	2.72 %
	Anne HIDALGO	2.17 %
	Nathalie ARTHAUD	1.09 %
	Philippe POUTOU	1.09 %

242 inscrits

Participation : 78.1%
Votes blancs : 2.12%
Votes nuls : 0.53%

Second tour

	Emmanuel MACRON	47,46 %
	Marine LE PEN	52,54 %

242 inscrits

Participation : 77.69%
Votes blancs : 4.79%
Votes nuls : 1.06%

Sécurité



Agressions physiques / sexuelles

0



Cambriolages

0



Vols / dégradations

0



Stupéfiants

0

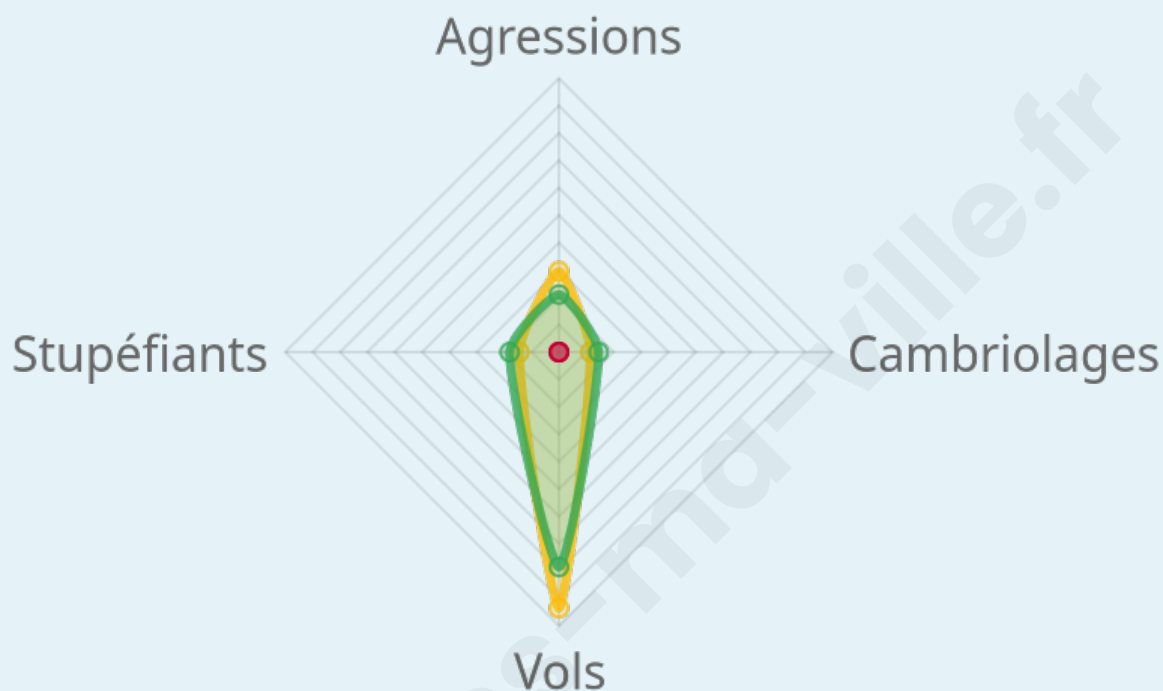
Evolution du nombre d'infractions



Pour comparer

(en proportion du nombre d'habitants)

■ Ville ■ Département ■ Région



Sources : Bases statistiques communale, départementale et régionale de la délinquance enregistrée par la police et la gendarmerie nationales selon les dernières parutions officielles de 2025 portant sur l'année 2024 ([data.gouv](https://data.gouv.fr)).

Agressions physiques / sexuelles : Violences sexuelles, coups et blessures volontaires intrafamiliaux, coups et blessures volontaires, autres coups, blessures volontaires et vols violents sans arme.

Cambriolages : Cambriolages de logements.

Vols : Vols avec armes, vols d'accessoires sur véhicules, vols dans les véhicules, vols de véhicules, vols sans violence contre des personnes, destructions, dégradations volontaires et escroqueries.

Stupéfiants : Trafic de stupéfiants dont (AFD) et usage de stupéfiants.

Services à la population



Commerce

Hypermarché	X Orval 15km
Supermarché	X Le Châtelet 3km
Superette	X Loye-sur-Arnon 8km
Boulangerie	X Le Châtelet 3km
Boucherie	X Le Châtelet 3km
Restaurant	X Ids-Saint-Roch 6km
Garage	X Arcomps 11km
Station-service	X Le Châtelet 4km
Banque	X Le Châtelet 3km
La poste	X Drevant 18km
Coiffeur	1
Tabac	X Châteaumeillant 13km
Bars / discothèque	X Le Châtelet 3km
Bibliothèque	X Saint-Amand-Montrond 18km
Cinéma	X Saint-Amand-Montrond 18km
Vétérinaire	X Maisonnais 6km



Santé

Pharmacie	X Le Châtelet 3km
Hôpital	X Saint-Amand-Montrond 17km
Laboratoire d'analyses médicales	X Saint-Amand-Montrond 17km
Etablissement pour handicapé	X Saint-Amand-Montrond 18km
EHPA	X Le Châtelet 3km
Médecin	X Saint-Christophe-en-Boucherie 12km
Dentiste	X Lignièrès 13km
Chirurgien	X Saint-Amand-Montrond 18km
Dermatologue	X Saint-Amand-Montrond 18km
Anesthésiste	X Désertines 44km
Gastro-entérologue	X Montluçon 44km
Gynécologue	X Plou 40km
Cancérologue	X Saint-Doulchard 49km
Neurologue	X Montluçon 44km
Ophthalmologue	X Saint-Amand-Montrond 17km
ORL	X Saint-Florent-sur-Cher 35km
Cardiologue	X Saint-Amand-Montrond 17km
Pédiatre	X Saint-Doulchard 49km
Pneumologue	X Issoudun 39km
Psychologue	X Saint-Amand-Montrond 18km
Radiologue	X La Châtre 25km
Rhumatologue	X Montluçon 42km
Sage-femme	X La Châtre 24km



Éducation

Crèche	X Le Châtelet 3km
Ecole maternelle Public	X Loye-sur-Arnon 8km
Ecole maternelle Privé	X Bourges 45km
Ecole primaire Public	1
Ecole primaire Privé	X Saint-Amand-Montrond 18km
Collège Public	X Le Châtelet 3km
Collège Privé	X Boussac-Bourg 34km
Lycée Public	X Saint-Amand-Montrond 19km
Lycée Privé	X Issoudun 38km

Sources : Base Sirene des entreprises et de leurs établissements selon les dernières parutions officielles de 2025 portant sur l'année 2024 ([data.gouv](#)). Liste, localisation et tarifs des professionnels de santé selon les dernières parutions officielles de 2025 portant sur l'année 2024 ([opendatasoft](#)) et FINISS Extraction du Fichier des établissements selon les dernières parutions officielles de 2025 portant sur l'année 2024 ([data.gouv](#)). Adresse et géolocalisation des établissements d'enseignement du premier et second degrés selon les dernières parutions officielles de 2025 portant sur l'année 2024 ([data.education.gouv](#))

Villes autour de Saint-Pierre-les-Bois

Ville	Habitants	Superficie	Pop densité	Pop active	Taux chômage	Revenu moyen	Prix immobilier
Le Châtelet	920	32 km ²	29 h/km ²	34.9%	5.3%	19 020 €/an	1 331 €/m ²
Ids-Saint-Roch	295	27 km ²	11 h/km ²	40%	6.4%	19 220 €/an	486 €/m ²
Morlac	269	32 km ²	8 h/km ²	46.1%	5.9%	20 450 €/an	787 €/m ²
Ardenais	205	17 km ²	12 h/km ²	42.9%	1.5%	20 750 €/an	1 502 €/m ²
Marçais	308	29 km ²	11 h/km ²	45.5%	5.8%	19 280 €/an	863 €/m ²
Maisonnais	227	27 km ²	8 h/km ²	39.2%	4.8%	19 800 €/an	1 227 €/m ²
Touchay	220	23 km ²	10 h/km ²	44.5%	6.4%	24 280 €/an	987 €/m ²
Rezay	204	21 km ²	10 h/km ²	43.1%	3.9%	20 220 €/an	701 €/m ²
Loye-sur-Arnon	305	34 km ²	9 h/km ²	37%	4.6%	20 160 €/an	864 €/m ²
Saint-Maur	253	25 km ²	10 h/km ²	37.5%	5.5%	19 450 €/an	1 606 €/m ²
Beddes	105	12 km ²	9 h/km ²	41.9%	4.8%	NC	435 €/m ²
Saint-Jeanvrin	169	17 km ²	10 h/km ²	36.1%	4.7%	18 460 €/an	1 222 €/m ²
Saint-Christophe-le-Chaudry	95	17 km ²	6 h/km ²	51.6%	9.5%	NC	733 €/m ²
Saint-Hilaire-en-Lignières	504	53 km ²	10 h/km ²	42.1%	4%	20 670 €/an	816 €/m ²
Arcomps	280	20 km ²	14 h/km ²	47.1%	7.1%	20 650 €/an	1 199 €/m ²

Avis sur la ville de Saint-Pierre-les-Bois



Moyenne par critère



Villes autour de Saint-Pierre-les-Bois

Ville	Note globale	Sécurité	Éducation	Sport Loisir	Environnement	Vie pratique
Le Châtelet	-	-	-	-	-	-
Ids-Saint-Roch	-	-	-	-	-	-
Morlac	-	-	-	-	-	-
Ardenais	-	-	-	-	-	-
Marçais	-	-	-	-	-	-
Maisonnais	-	-	-	-	-	-
Touchay	-	-	-	-	-	-
Rezay	-	-	-	-	-	-
Loye-sur-Arnon	-	-	-	-	-	-
Saint-Maur	-	-	-	-	-	-
Beddes	-	-	-	-	-	-
Saint-Jeanvrin	-	-	-	-	-	-
Saint-Christophe-le-Chaudry	-	-	-	-	-	-
Saint-Hilaire-en-Lignières	-	-	-	-	-	-
Arcomps	-	-	-	-	-	-



Vous aimez votre ville ? Notez-la !

Et faites-nous part de vos remarques constructives



Avec

BIEN dans
ma **VILLE** 