



Version web

Ville de Saint-Pierre- Langers

Présenté par

BIEN dans
ma **VILLE** 

Sommaire

Situation géographique	3
Statistiques sur la population	4
Evolution du nombre d'habitants	4
Tranche d'âge	5
0-14 ans	5
15-29 ans	5
30-44 ans	5
45-59 ans	5
60-74 ans	5
75-89 ans	5
90 ans et +	5
Activité professionnelle	5
Agriculteurs	5
Artisans, Commerçants	5
Cadres et sup.	5
Professions intermédiaires	5
Employé	5
Ouvrier	5
Retraité	5
Autres	5
Niveau de diplôme	6
Sans diplôme ou CEP	6
Brevet, BEPC, DNB	6
CAP-BEP ou équivalent	6
BAC ou équivalent	6
BAC+2	6
BAC+3 ou +4	6
BAC+5 ou plus	6
Composition des ménages	6
Couple sans enfant	6
Couple avec enfant(s)	6
Famille monoparentale	6
Colocation / Autre	6
Personnes seules	6
Profils électoraux	7
Premier tour	7
Sécurité	8
Evolution du nombre d'infractions	8
Pour comparer	9
Services à la population	10
Commerce	10
Éducation	10
Villes autour de Saint-Pierre-Langers	12

Situation géographique



i Informations clés

- **Région** : Normandie
- **Département** : Manche
- **Code postal** : 50530
- **Superficie** : 8 km²



Statistiques sur la population



Nombre d'habitants

617



Age moyen

39 ans



Pop active

50.2%



Taux chômage

4.4%



Pop densité

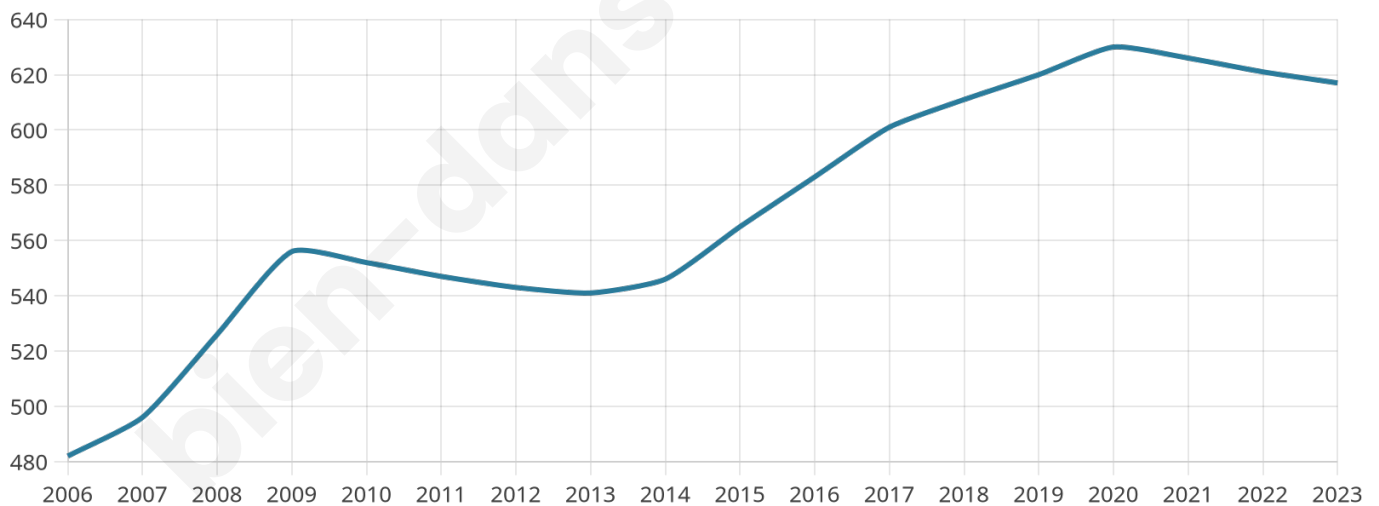
77 h/km²



Revenu moyen

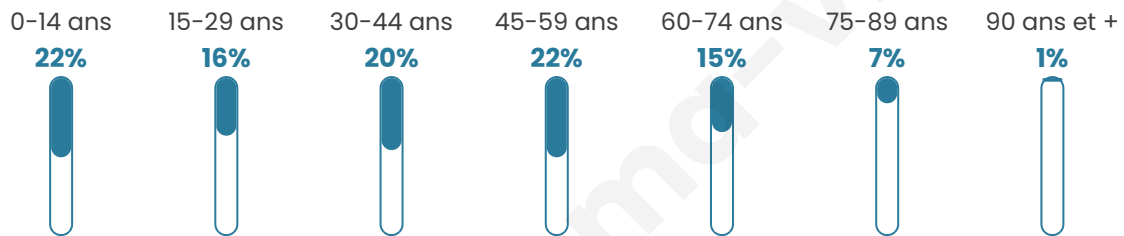
23 780 €/an

Evolution du nombre d'habitants

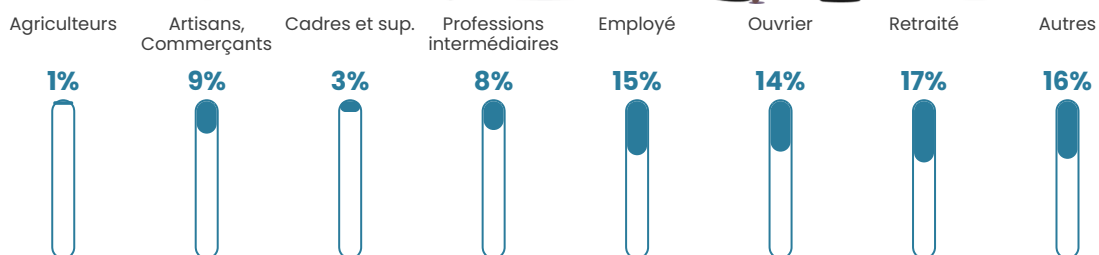


Sources : Institut national de la statistique et des études économiques (insee) selon Les dernières parutions officielles de 2024 portant sur les années 2020, 2021 et 2022.


Tranche d'âge



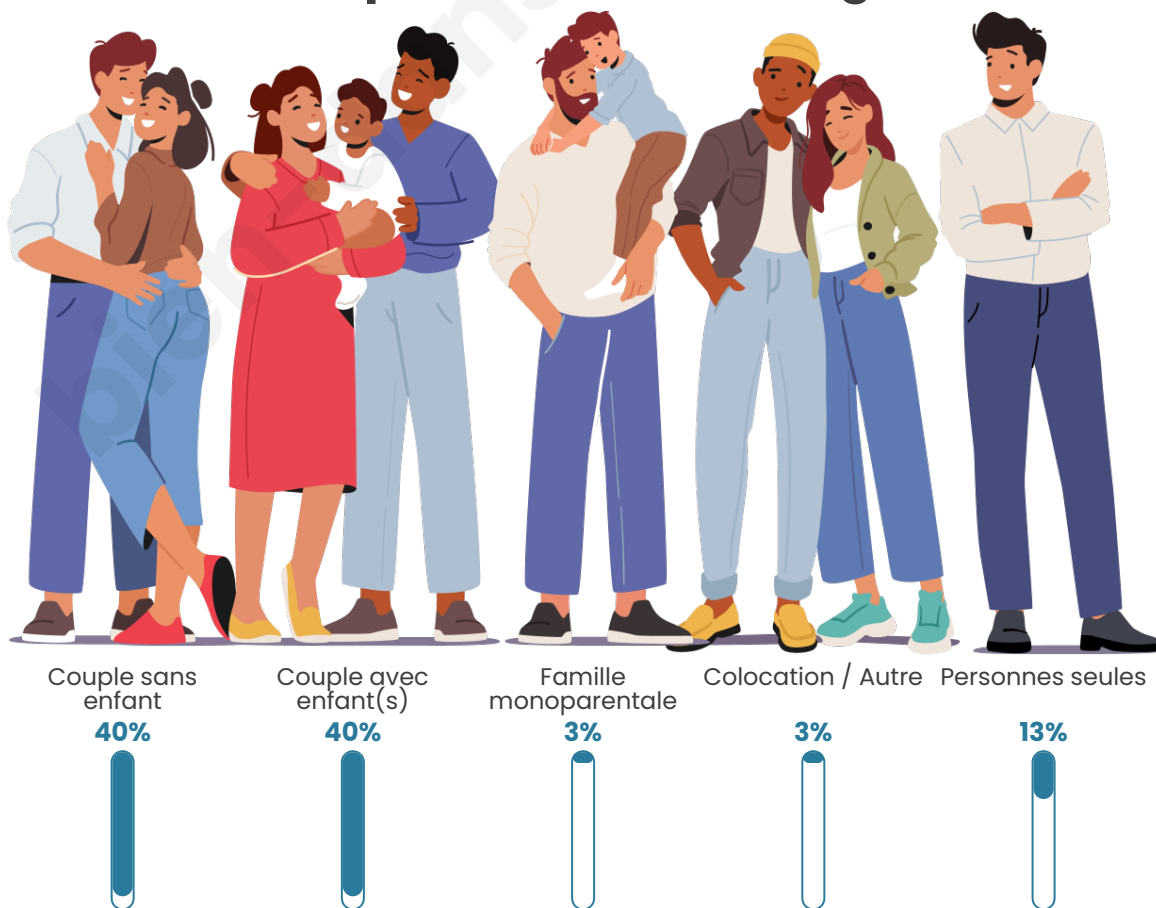
Activité professionnelle



Niveau de diplôme




Composition des ménages



Profils électoraux

Premier tour

	Emmanuel MACRON	35.97 %
	Marine LE PEN	20.16 %
	Jean-Luc MÉLENCHON	13.90 %
	Valérie PÉCRESSÉ	5.99 %
	Jean LASSALLE	5.45 %
	Éric ZEMMOUR	5.45 %
	Nicolas DUPONT-AIGNAN	3.81 %
	Yannick JADOT	3.54 %
	Anne HIDALGO	2.72 %
	Fabien ROUSSEL	2.18 %
	Philippe POUTOU	0.54 %
	Nathalie ARTHAUD	0.27 %



463 inscrits

Participation : 80.78%

Votes blancs : 0.00%

Votes nuls : 1.87%

Second tour

	Emmanuel MACRON	62,42 %
	Marine LE PEN	37,58 %

463 inscrits

Participation : 77.97%

Votes blancs : 7.2%

Votes nuls : 1.39%

Sécurité



Agressions physiques / sexuelles

0



Cambriolages

0



Vols / dégradations

0



Stupéfiants

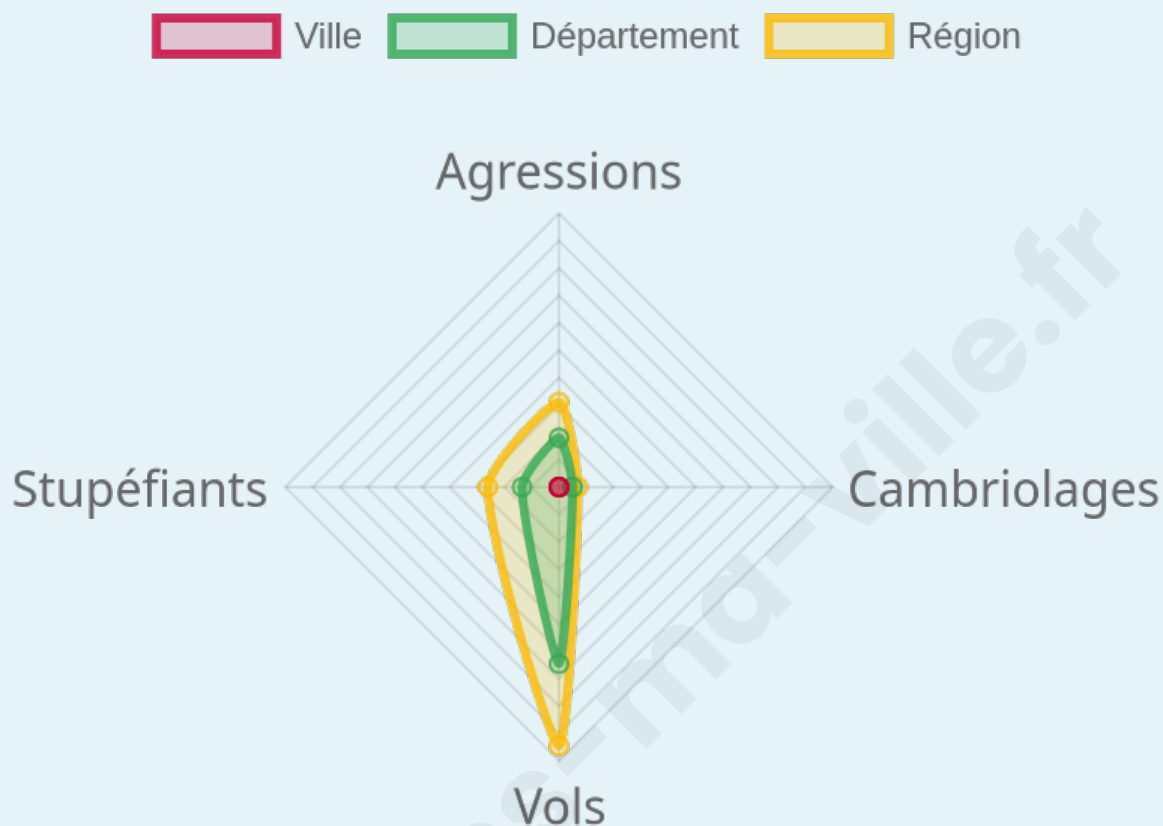
0

Evolution du nombre d'infractions



Pour comparer

(en proportion du nombre d'habitants)



Sources : Bases statistiques communale, départementale et régionale de la délinquance enregistrée par la police et la gendarmerie nationales selon les dernières parutions officielles de 2025 portant sur l'année 2024 ([data.gouv](https://data.gouv.fr)).

Agressions physiques / sexuelles : Violences sexuelles, coups et blessures volontaires intrafamiliaux, coups et blessures volontaires, autres coups, blessures volontaires et vols violents sans arme.

Cambriolages : Cambriolages de logements.

Vols : Vols avec armes, vols d'accessoires sur véhicules, vols dans les véhicules, vols de véhicules, vols sans violence contre des personnes, destructions, dégradations volontaires et escroqueries.

Stupéfiants : Trafic de stupéfiants dont (AFD) et usage de stupéfiants.

Services à la population



Commerce

Hypermarché	X <u>Avranches</u> 16km
Supermarché	X <u>Sartilly-Baie-Bocage</u> 4km
Superette	X <u>Saint-Pair-sur-Mer</u> 4km
Boulangerie	X <u>Sartilly-Baie-Bocage</u> 5km
Boucherie	X <u>Sartilly-Baie-Bocage</u> 5km
Restaurant	2
Garage	X <u>Saint-Pair-sur-Mer</u> 3km
Station-service	X <u>Sartilly-Baie-Bocage</u> 5km
Banque	X <u>Sartilly-Baie-Bocage</u> 5km
La poste	X <u>Jullouville</u> 4km
Coiffeur	X <u>Sartilly-Baie-Bocage</u> 5km
Tabac	X <u>Granville</u> 9km
Bars / discothèque	X <u>Sartilly-Baie-Bocage</u> 5km
Bibliothèque	X <u>Avranches</u> 15km
Cinéma	X <u>Granville</u> 9km
Vétérinaire	X <u>La Lucerne-d'Outremer</u> 5km



Santé

Pharmacie	X <u>Sartilly-Baie-Bocage</u> 5km
Hôpital	X <u>Granville</u> 7km
Laboratoire d'analyses médicales	X <u>Granville</u> 7km
Etablissement pour handicapé	X <u>Saint-Planchers</u> 6km
EHPA	X <u>Sartilly-Baie-Bocage</u> 5km
Médecin	X <u>Saint-Pair-sur-Mer</u> 4km
Dentiste	X <u>Sartilly-Baie-Bocage</u> 5km
Chirurgien	X <u>Marcey-les-Grèves</u> 14km
Dermatologue	X <u>Granville</u> 8km
Anesthésiste	X <u>Le Val-Saint-Père</u> 16km
Gastro-entérologue	X <u>Avranches</u> 16km
Gynécologue	X <u>Granville</u> 9km
Cancérologue	X <u>Avranches</u> 16km
Neurologue	X <u>Granville</u> 8km
Ophthalmologue	X <u>Granville</u> 7km
ORL	X <u>Granville</u> 7km
Cardiologue	X <u>Granville</u> 7km
Pédiatre	X <u>Donville-les-Bains</u> 9km
Pneumologue	X <u>Granville</u> 7km
Psychologue	X <u>Granville</u> 8km
Radiologue	X <u>Granville</u> 7km
Rhumatologue	X <u>Gavray-sur-Sienne</u> 18km
Sage-femme	X <u>Granville</u> 7km



Éducation

Crèche	X <u>Saint-Jean-des-Champs</u> 5km
Ecole maternelle Public	X <u>Sartilly-Baie-Bocage</u> 5km
Ecole maternelle Privé	X <u>Saint-Malo</u> 38km
Ecole primaire Public	1
Ecole primaire Privé	X <u>Sartilly-Baie-Bocage</u> 5km
Collège Public	X <u>Sartilly-Baie-Bocage</u> 5km
Collège Privé	X <u>Granville</u> 9km

Lycée Public	X Granville 8km
Lycée Privé	X Granville 9km

Sources : Base Sirene des entreprises et de leurs établissements selon les dernières parutions officielles de 2025 portant sur l'année 2024 ([data.gouv](#)). Liste, localisation et tarifs des professionnels de santé selon les dernières parutions officielles de 2025 portant sur l'année 2024 ([opendatasoft](#)) et FINISS Extraction du Fichier des établissements selon les dernières parutions officielles de 2025 portant sur l'année 2024 ([data.gouv](#)). Adresse et géolocalisation des établissements d'enseignement du premier et second degrés selon les dernières parutions officielles de 2025 portant sur l'année 2024 ([data.education.gouv](#))

bien-dans-ma-ville.fr

Villes autour de Saint-Pierre-Langers

Ville	Habitants	Superficie	Pop densité	Pop active	Taux chômage	Revenu moyen	Prix immobilier
Saint-Aubin-des-Préaux	488	8 km ²	61 h/km ²	43%	3.7%	24 630 €/an	2 102 €/m ²
Saint-Planchers (1 avis)	1 486	12 km ²	124 h/km ²	41.5%	2.6%	24 330 €/an	1 950 €/m ²
Sartilly-Baie-Bocage (1 avis)	2 778	30 km ²	93 h/km ²	44.1%	3.2%	22 180 €/an	1 928 €/m ²
La Lucerne-d'Outremer	880	14 km ²	63 h/km ²	43.8%	3.6%	21 570 €/an	1 069 €/m ²
Carolles (5 avis)	774	3 km ²	258 h/km ²	32%	4.1%	26 330 €/an	2 325 €/m ²
Saint-Jean-le-Thomas	401	2 km ²	201 h/km ²	29.9%	5.2%	23 180 €/an	1 745 €/m ²
Saint-Jean-des-Champs (2 avis)	1 534	19 km ²	81 h/km ²	46.5%	2.7%	22 740 €/an	1 842 €/m ²
Champeaux	349	4 km ²	87 h/km ²	33.8%	5.2%	22 240 €/an	2 250 €/m ²
Saint-Pair-sur-Mer (4 avis)	4 507	14 km ²	322 h/km ²	32.5%	2.9%	26 460 €/an	2 830 €/m ²
Folligny	1 119	11 km ²	102 h/km ²	46.9%	4.7%	20 980 €/an	1 312 €/m ²
Hocquigny	196	3 km ²	65 h/km ²	36.7%	3.6%	20 510 €/an	1 686 €/m ²
La Haye-Pesnel	1 302	6 km ²	217 h/km ²	34.6%	4.2%	19 720 €/an	1 391 €/m ²
Le Grippon	391	9 km ²	43 h/km ²	49.4%	4.9%	21 280 €/an	1 644 €/m ²
Yquelon	1 240	2 km ²	620 h/km ²	36.1%	2.5%	24 770 €/an	2 129 €/m ²
Saint-Sauveur-la-Pommeraye	397	5 km ²	79 h/km ²	53.1%	2.5%	21 720 €/an	1 727 €/m ²

bien-dans-ma-ville.fr



Vous aimez votre ville ? Notez-la !

Et faites-nous part de vos remarques constructives



Avec

BIEN dans ma **VILLE** 