



Version web

# Ville de Saint-Pierre-La- Noue

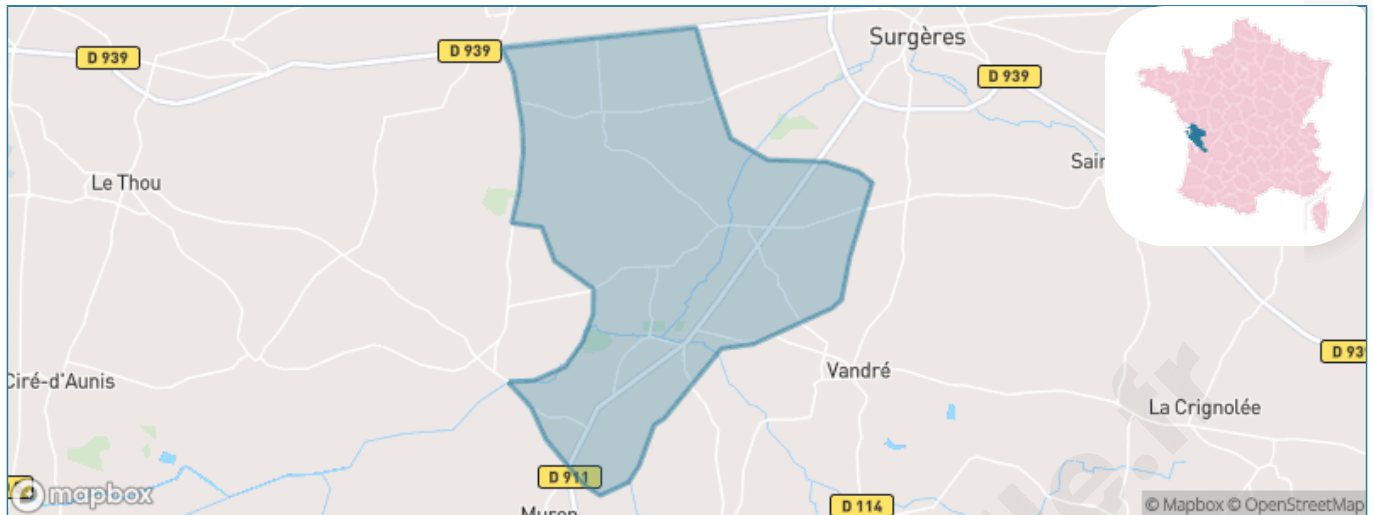
Présenté par

**BIEN** dans  
ma **VILLE** 

# Sommaire

Situation géographique .....	3
Statistiques sur la population .....	4
Evolution du nombre d'habitants .....	4
Tranche d'âge .....	5
0-14 ans .....	5
15-29 ans .....	5
30-44 ans .....	5
45-59 ans .....	5
60-74 ans .....	5
75-89 ans .....	5
90 ans et + .....	5
Activité professionnelle .....	5
Agriculteurs .....	5
Artisans, Commerçants .....	5
Cadres et sup. ....	5
Professions intermédiaires .....	5
Employé .....	5
Ouvrier .....	5
Retraité .....	5
Autres .....	5
Niveau de diplôme .....	6
Sans diplôme ou CEP .....	6
Brevet, BEPC, DNB .....	6
CAP-BEP ou équivalent .....	6
BAC ou équivalent .....	6
BAC+2 .....	6
BAC+3 ou +4 .....	6
BAC+5 ou plus .....	6
Composition des ménages .....	6
Couple sans enfant .....	6
Couple avec enfant(s) .....	6
Famille monoparentale .....	6
Colocation / Autre .....	6
Personnes seules .....	6
Profils électoraux .....	7
Premier tour .....	7
Sécurité .....	8
Evolution du nombre d'infractions .....	8
Pour comparer .....	9
Services à la population .....	10
Commerce .....	10
Éducation .....	10
Villes autour de Saint-Pierre-La-Noue .....	11

# Situation géographique



## i Informations clés

- **Région** : Nouvelle-Aquitaine
- **Département** : Charente-Maritime
- **Code postal** : 17700
- **Superficie** : 24 km<sup>2</sup>



# Statistiques sur la population



Nombre d'habitants

**1 486**



Age moyen

**44 ans**



Pop active

**48%**



Taux chômage

**7.3%**



Pop densité

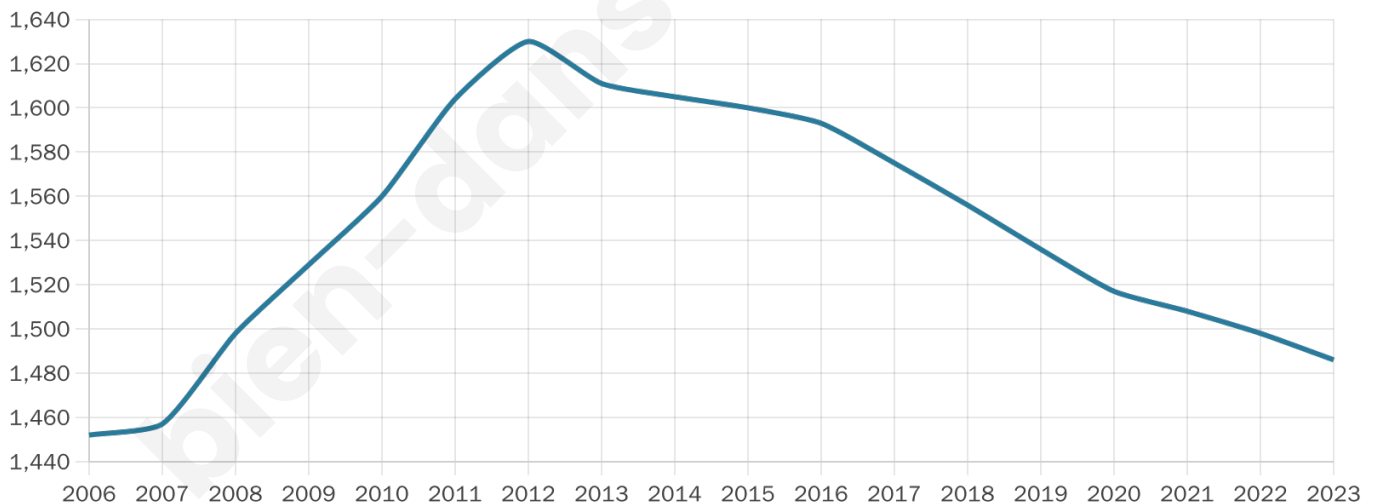
**62 h/km<sup>2</sup>**



Revenu moyen

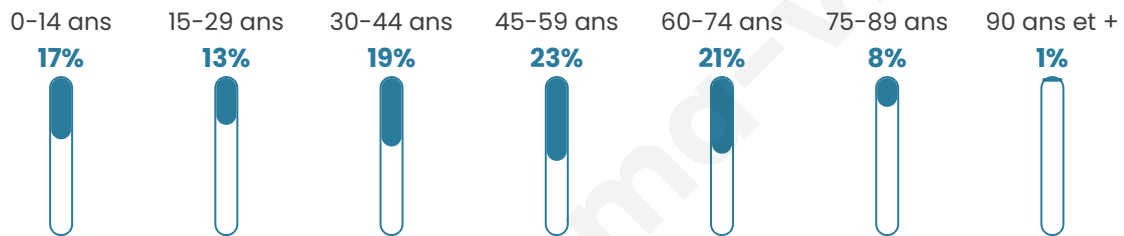
**22 030 €/an**

## Evolution du nombre d'habitants

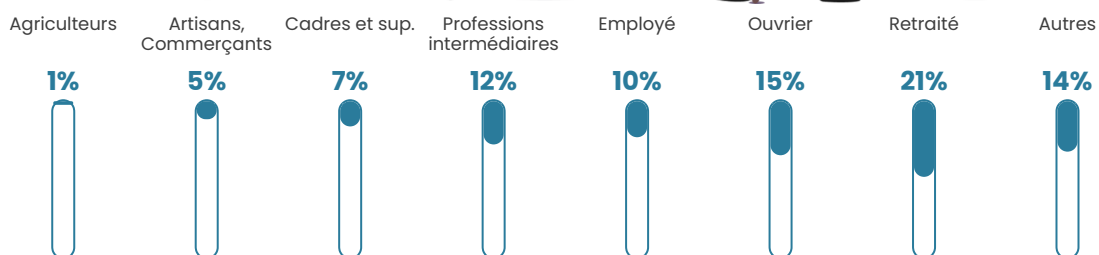


Sources : Institut national de la statistique et des études économiques (insee) selon Les dernières parutions officielles de 2024 portant sur les années 2020, 2021 et 2022.


## Tranche d'âge



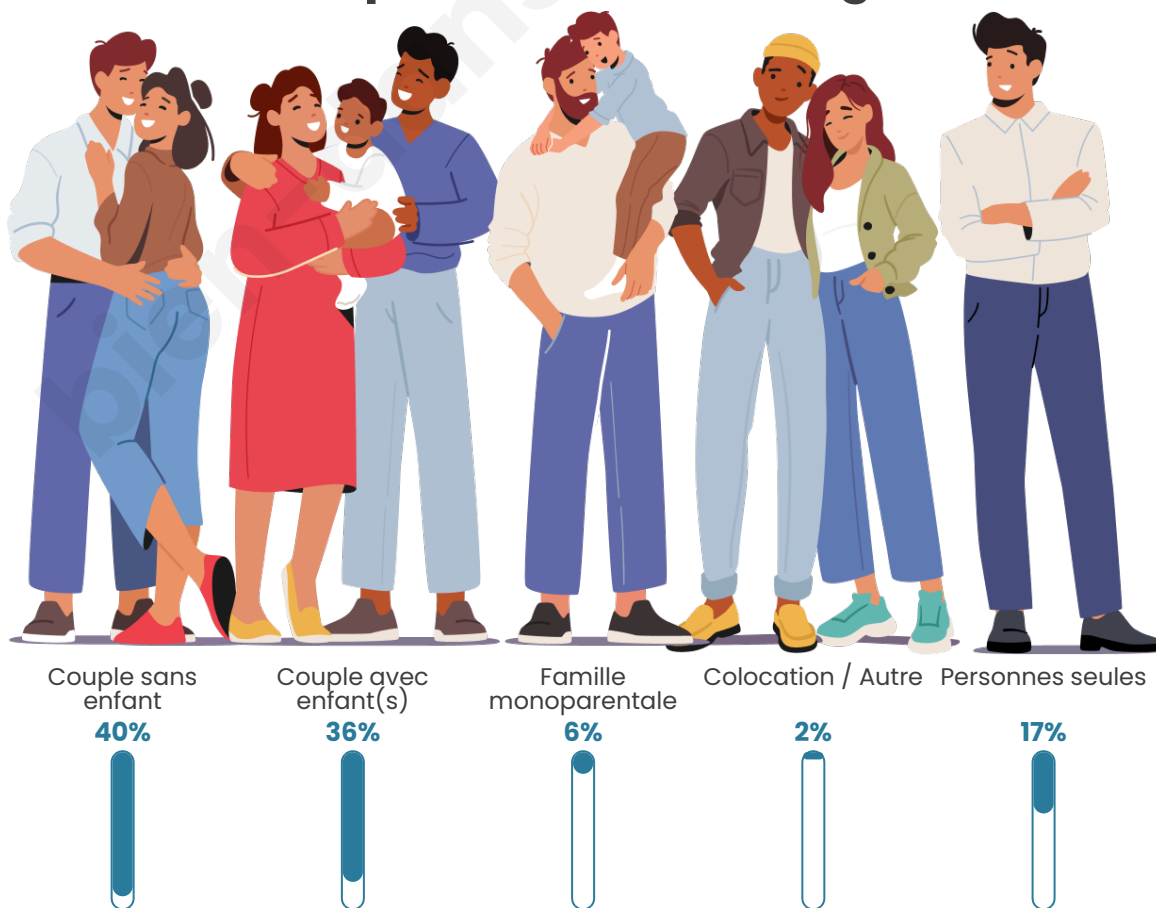
## Activité professionnelle



## Niveau de diplôme





## Composition des ménages



# Profils électoraux

## Premier tour

	Marine LE PEN	28.84 %
	Emmanuel MACRON	25.33 %
	Jean-Luc MÉLENCHON	20.29 %
	Valérie PÉCRESSE	5.26 %
	Jean LASSALLE	4.61 %
	Yannick JADOT	3.84 %
	Éric ZEMMOUR	3.51 %
	Nicolas DUPONT-AIGNAN	2.63 %
	Fabien ROUSSEL	2.30 %
	Anne HIDALGO	1.97 %
	Philippe POUTOU	0.88 %
	Nathalie ARTHAUD	0.55 %



### 1 172 inscrits

Participation : 79.86%

Votes blancs : 1.71%

Votes nuls : 0.85%

## Second tour

	Emmanuel MACRON	51,59 %
	Marine LE PEN	48,41 %

### 1 173 inscrits

Participation : 76.56%

Votes blancs : 5.9%

Votes nuls : 2.78%

# Sécurité



Agressions physiques / sexuelles

0



Cambriolages

6



Vols / dégradations

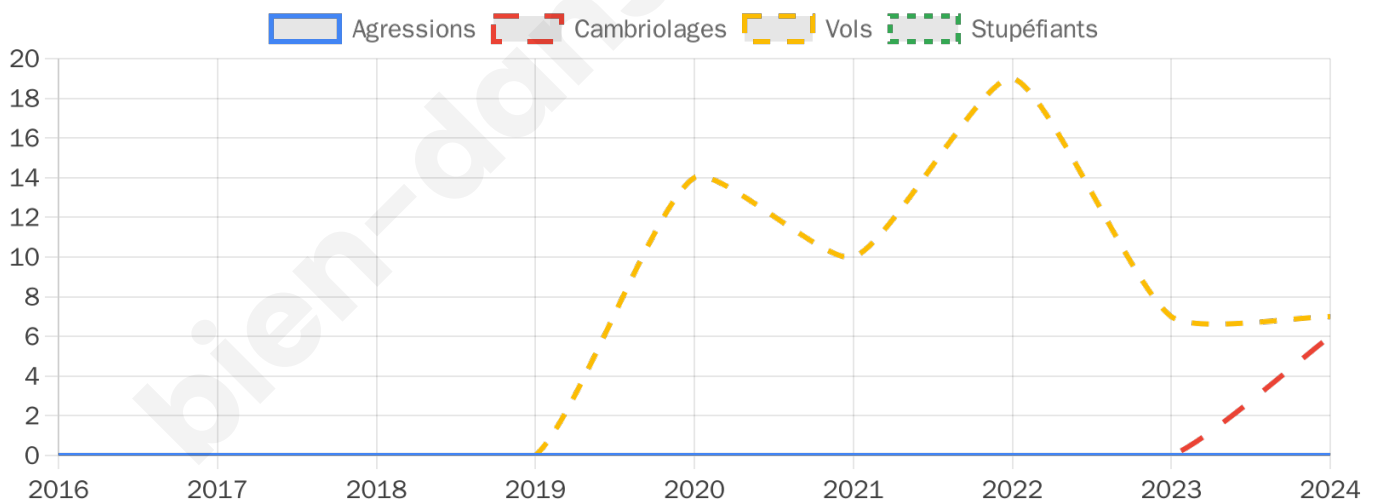
7



Stupéfiants

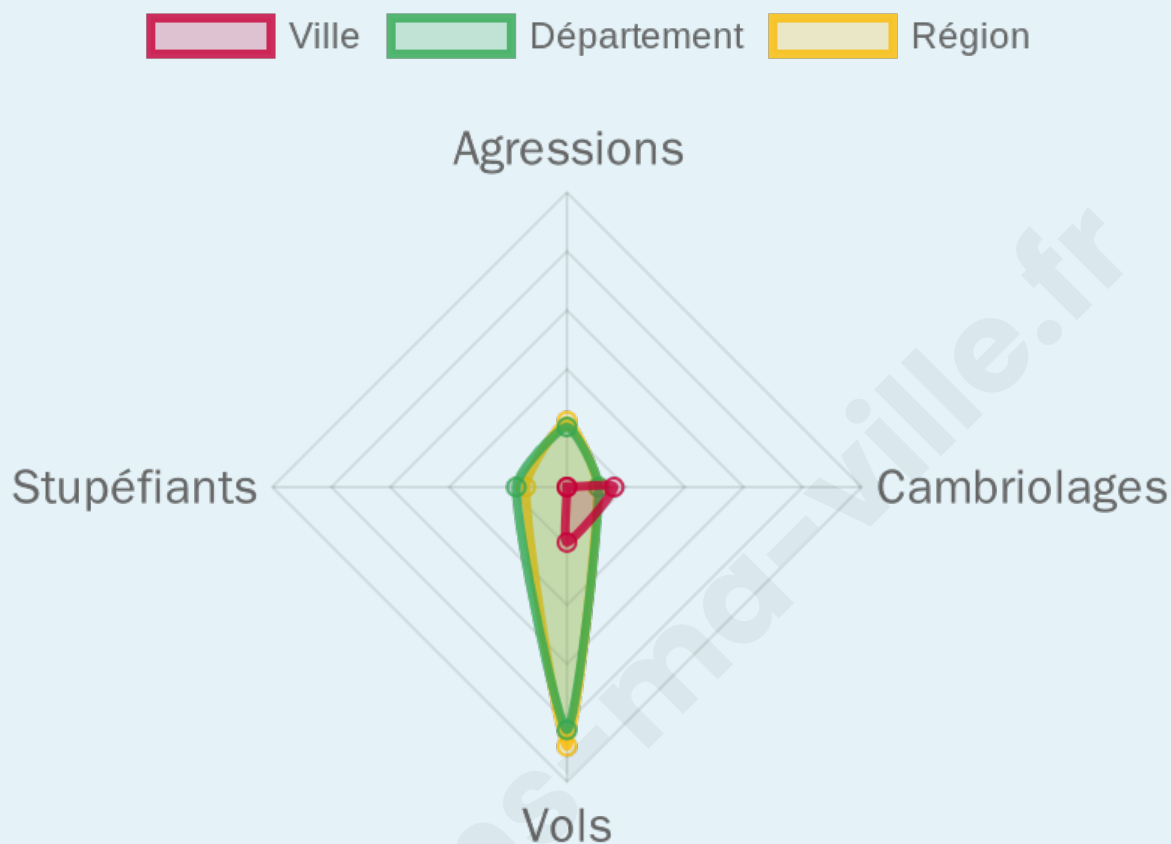
0

## Evolution du nombre d'infractions



## Pour comparer

(en proportion du nombre d'habitants)



Sources : Bases statistiques communale, départementale et régionale de la délinquance enregistrée par la police et la gendarmerie nationales selon les dernières parutions officielles de 2025 portant sur l'année 2024 ([data.gouv](https://data.gouv.fr)).

Agressions physiques / sexuelles : Violences sexuelles, coups et blessures volontaires intrafamiliaux, coups et blessures volontaires, autres coups, blessures volontaires et vols violents sans arme.

Cambriolages : Cambriolages de logements.

Vols : Vols avec armes, vols d'accessoires sur véhicules, vols dans les véhicules, vols de véhicules, vols sans violence contre des personnes, destructions, dégradations volontaires et escroqueries.

Stupéfiants : Trafic de stupéfiants dont (AFD) et usage de stupéfiants.

# Services à la population



## Commerce

Hypermarché	X <a href="#">Surgères</a> 5km
Supermarché	X <a href="#">Surgères</a> 3km
Superette	X <a href="#">Landrais</a> 6km
Boulangerie	X <a href="#">Surgères</a> 4km
Boucherie	X <a href="#">La Devisse</a> 3km
Restaurant	<b>1</b>
Garage	<b>3</b>
Station-service	X <a href="#">Surgères</a> 5km
Banque	X <a href="#">Surgères</a> 4km
La poste	X <a href="#">Surgères</a> 4km
Coiffeur	<b>2</b>
Tabac	X <a href="#">Surgères</a> 4km
Bars / discothèque	X <a href="#">Surgères</a> 4km
Bibliothèque	X <a href="#">Aigrefeuille-d'Aunis</a> 12km
Cinéma	<b>1</b>
Vétérinaire	X <a href="#">Surgères</a> 4km



## Santé

Pharmacie	<b>1</b>
Hôpital	X <a href="#">Chambon</a> 7km
Laboratoire d'analyses médicales	X <a href="#">Surgères</a> 4km
Etablissement pour handicapé	X <a href="#">Surgères</a> 4km
EHPA	X <a href="#">Surgères</a> 5km
Médecin	<b>2</b>
Dentiste	X <a href="#">Surgères</a> 4km
Chirurgien	X <a href="#">Surgères</a> 4km
Dermatologue	X <a href="#">Surgères</a> 4km
Anesthésiste	X <a href="#">Puilboreau</a> 28km
Gastro-entérologue	X <a href="#">Rochefort</a> 20km
Gynécologue	X <a href="#">Surgères</a> 4km
Cancérologue	X 0km
Neurologue	X <a href="#">Puilboreau</a> 28km
Ophtalmologue	X <a href="#">Rochefort</a> 18km
ORL	X <a href="#">Rochefort</a> 20km
Cardiologue	X <a href="#">Rochefort</a> 18km
Pédiatre	X <a href="#">Rochefort</a> 21km
Pneumologue	X <a href="#">Puilboreau</a> 28km
Psychologue	X <a href="#">Rochefort</a> 21km
Radiologue	X <a href="#">Rochefort</a> 18km
Rhumatologue	X <a href="#">Rochefort</a> 20km
Sage-femme	X <a href="#">Surgères</a> 4km



## Éducation

Crèche	<b>1</b>
Ecole maternelle Public	X <a href="#">Surgères</a> 4km
Ecole maternelle Privé	X <a href="#">Marsac</a> 78km
Ecole primaire Public	<b>2</b>
Ecole primaire Privé	X <a href="#">Surgères</a> 4km
Collège Public	X <a href="#">Surgères</a> 5km
Collège Privé	X <a href="#">Surgères</a> 4km
Lycée Public	X <a href="#">Surgères</a> 3km
Lycée Privé	X <a href="#">Pont-l'Abbé-d'Arnoult</a> 28km

Sources : Base Sirene des entreprises et de leurs établissements selon les dernières parutions officielles de 2025 portant sur l'année 2024 ([data.gouv](#)). Liste, localisation et tarifs des professionnels de santé selon les dernières parutions officielles de 2025 portant sur l'année 2024 ([opendatasoft](#)) et FINISS Extraction du Fichier des établissements selon les dernières parutions officielles de 2025 portant sur l'année 2024 ([data.gouv](#)). Adresse et géolocalisation des établissements d'enseignement du premier et second degrés selon les dernières parutions officielles de 2025 portant sur l'année 2024 ([data.education.gouv](#))

## Villes autour de Saint-Pierre-La-Noüe

Ville	Habitants	Superficie	Pop densité	Pop active	Taux chômage	Revenu moyen	Prix immobilier
La Devise	1 183	26 km <sup>2</sup>	46 h/km <sup>2</sup>	45.2%	5.7%	21 620 €/an	1 367 €/m <sup>2</sup>
Surgères (10 avis)	6 897	28 km <sup>2</sup>	246 h/km <sup>2</sup>	38%	6.8%	21 560 €/an	1 471 €/m <sup>2</sup>
Saint-Mard	1 261	21 km <sup>2</sup>	60 h/km <sup>2</sup>	46.3%	4.8%	21 830 €/an	1 288 €/m <sup>2</sup>
Muron	1 378	39 km <sup>2</sup>	35 h/km <sup>2</sup>	45.7%	4.8%	21 240 €/an	1 348 €/m <sup>2</sup>
Vouhé	674	15 km <sup>2</sup>	45 h/km <sup>2</sup>	45.7%	4.7%	22 270 €/an	1 737 €/m <sup>2</sup>
Puyravault (1 avis)	747	13 km <sup>2</sup>	57 h/km <sup>2</sup>	46.9%	4.6%	22 950 €/an	1 660 €/m <sup>2</sup>
Landrais	797	15 km <sup>2</sup>	53 h/km <sup>2</sup>	49.9%	2.9%	23 610 €/an	1 480 €/m <sup>2</sup>
Genouillé (2 avis)	872	34 km <sup>2</sup>	26 h/km <sup>2</sup>	54.7%	3.9%	22 010 €/an	1 411 €/m <sup>2</sup>
Saint-Georges-du-Bois	1 883	27 km <sup>2</sup>	70 h/km <sup>2</sup>	47.4%	4%	21 800 €/an	1 225 €/m <sup>2</sup>
Chambon (1 avis)	983	18 km <sup>2</sup>	55 h/km <sup>2</sup>	47.1%	5.1%	22 220 €/an	1 602 €/m <sup>2</sup>
Ardillières	890	15 km <sup>2</sup>	59 h/km <sup>2</sup>	49.8%	3.8%	22 010 €/an	1 583 €/m <sup>2</sup>
Breuil-la-Réorte	470	16 km <sup>2</sup>	29 h/km <sup>2</sup>	45.3%	4.5%	21 360 €/an	1 718 €/m <sup>2</sup>
Annezay	168	7 km <sup>2</sup>	24 h/km <sup>2</sup>	46.4%	4.2%	21 700 €/an	1 167 €/m <sup>2</sup>
Forges	1 308	13 km <sup>2</sup>	101 h/km <sup>2</sup>	50.3%	6%	22 130 €/an	1 650 €/m <sup>2</sup>
Saint-Crépin	340	13 km <sup>2</sup>	26 h/km <sup>2</sup>	50.6%	5.3%	20 230 €/an	1 216 €/m <sup>2</sup>

bien-dans-ma-ville.fr



# Vous aimez votre ville ? Notez-la !

Et faites-nous part de vos remarques constructives



Avec

**BIEN** dans  
ma **VILLE** 