



Version web

# Ville de Saint-Pierre-la-Garenne

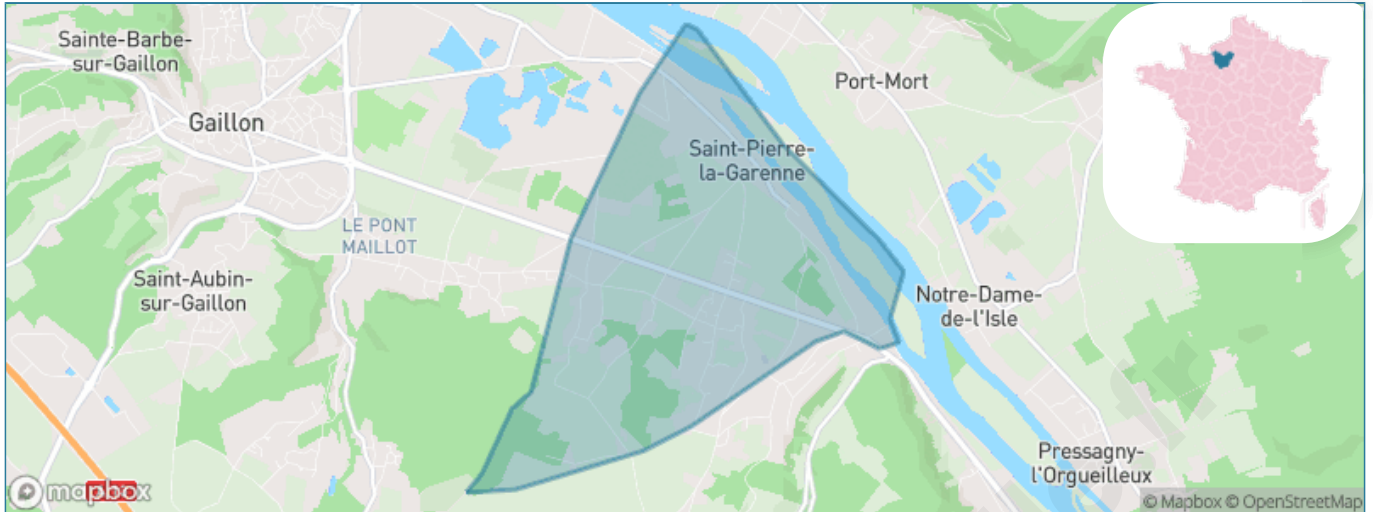
Présenté par

**BIEN** dans ma **VILLE** 

# Sommaire

Situation géographique .....	3
Statistiques sur la population .....	4
Evolution du nombre d'habitants .....	4
Tranche d'âge .....	5
0-14 ans .....	5
15-29 ans .....	5
30-44 ans .....	5
45-59 ans .....	5
60-74 ans .....	5
75-89 ans .....	5
90 ans et + .....	5
Activité professionnelle .....	5
Agriculteurs .....	5
Artisans, Commerçants .....	5
Cadres et sup. ....	5
Professions intermédiaires .....	5
Employé .....	5
Ouvrier .....	5
Retraité .....	5
Autres .....	5
Niveau de diplôme .....	6
Sans diplôme ou CEP .....	6
Brevet, BEPC, DNB .....	6
CAP-BEP ou équivalent .....	6
BAC ou équivalent .....	6
BAC+2 .....	6
BAC+3 ou +4 .....	6
BAC+5 ou plus .....	6
Composition des ménages .....	6
Couple sans enfant .....	6
Couple avec enfant(s) .....	6
Famille monoparentale .....	6
Colocation / Autre .....	6
Personnes seules .....	6
Profils électoraux .....	7
Premier tour .....	7
Sécurité .....	8
Evolution du nombre d'infractions .....	8
Pour comparer .....	9
Services à la population .....	10
Commerce .....	10
Éducation .....	10
Villes autour de Saint-Pierre-la-Garenne .....	11

# Situation géographique



## i Informations clés

- **Région** : Normandie
- **Département** : Eure
- **Code postal** : 27600
- **Superficie** : 7 km<sup>2</sup>



# Statistiques sur la population



Nombre d'habitants

**927**



Age moyen

**43 ans**



Pop active

**47.4%**



Taux chômage

**6.5%**



Pop densité

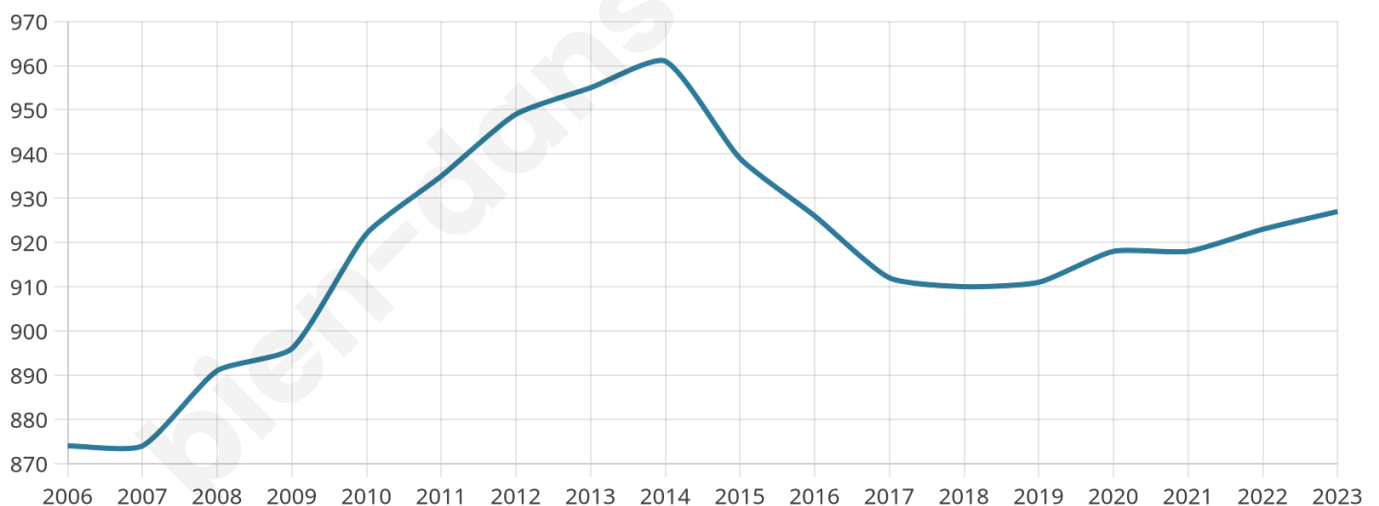
**132 h/km<sup>2</sup>**



Revenu moyen

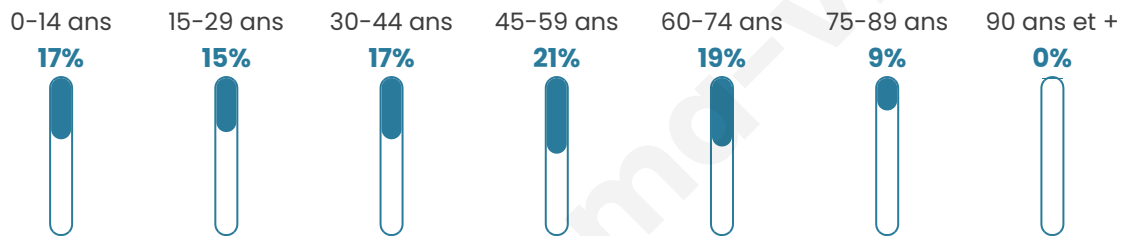
**26 070 €/an**

## Evolution du nombre d'habitants

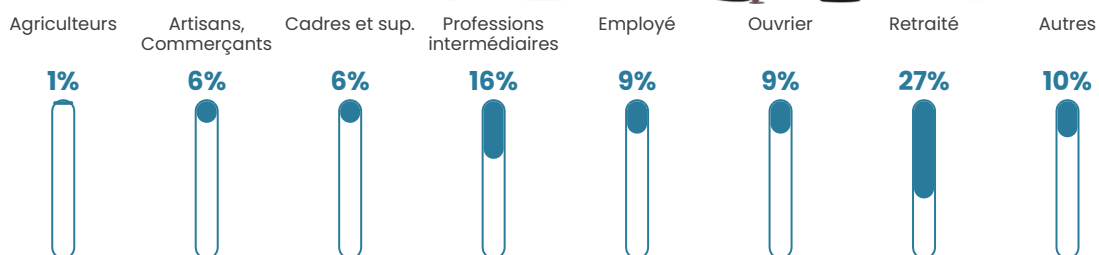


Sources : Institut national de la statistique et des études économiques (insee) selon Les dernières parutions officielles de 2024 portant sur les années 2020, 2021 et 2022.


## Tranche d'âge



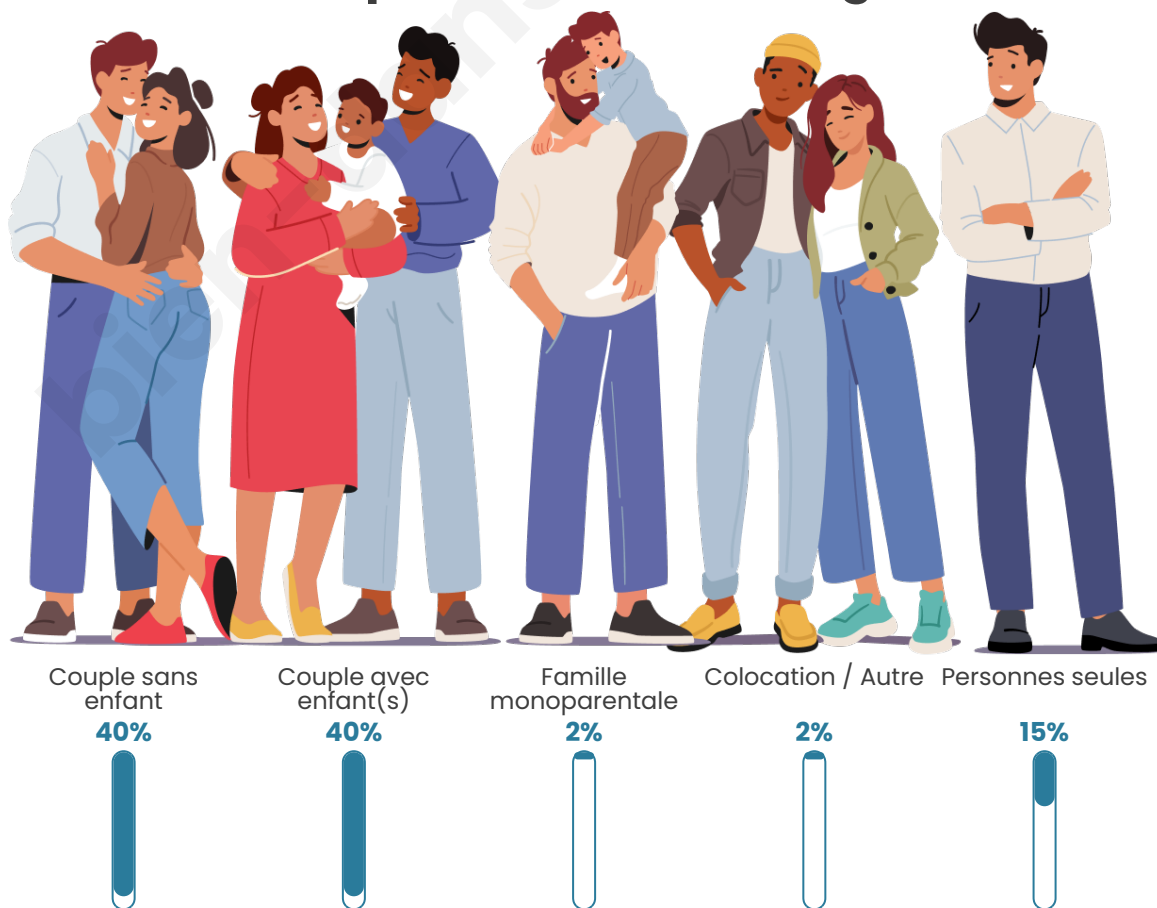
## Activité professionnelle



## Niveau de diplôme






## Composition des ménages





# Profils électoraux

## Premier tour

	Marine LE PEN	34.58 %
	Emmanuel MACRON	26.38 %
	Jean-Luc MÉLENCHON	11.23 %
	Éric ZEMMOUR	10.34 %
	Jean LASSALLE	3.74 %
	Yannick JADOT	3.57 %
	Valérie PÉCRESSE	3.03 %
	Nicolas DUPONT-AIGNAN	3.03 %
	Fabien ROUSSEL	1.78 %
	Anne HIDALGO	1.60 %
	Philippe POUTOU	0.53 %
	Nathalie ARTHAUD	0.18 %

## Second tour

	Emmanuel MACRON	42,88 %
	Marine LE PEN	57,12 %

### 759 inscrits

Participation : 78.52%

Votes blancs : 3.86%

Votes nuls : 1.85%

### 759 inscrits

Participation : 75.36%

Votes blancs : 1.57%

Votes nuls : 0.35%

# Sécurité



Agressions physiques / sexuelles

0



Cambriolages

0



Vols / dégradations

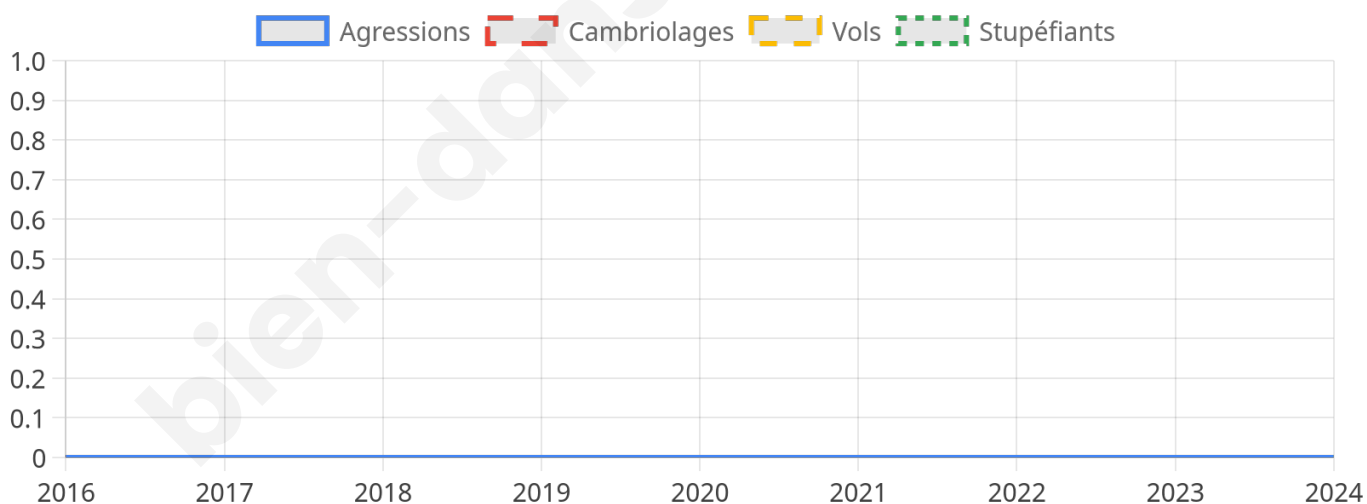
0



Stupéfiants

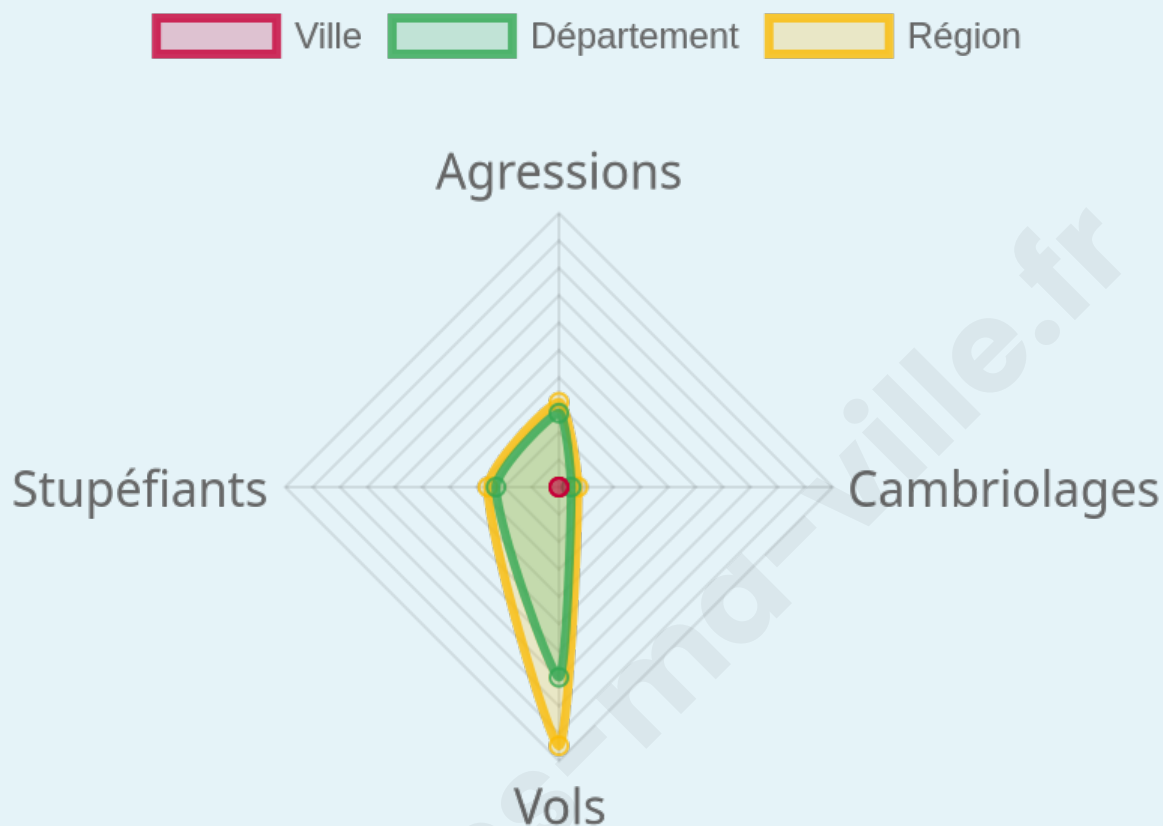
0

## Evolution du nombre d'infractions



## Pour comparer

(en proportion du nombre d'habitants)



Sources : Bases statistiques communale, départementale et régionale de la délinquance enregistrée par la police et la gendarmerie nationales selon les dernières parutions officielles de 2025 portant sur l'année 2024 ([data.gouv](https://data.gouv.fr)).

Agressions physiques / sexuelles : Violences sexuelles, coups et blessures volontaires intrafamiliaux, coups et blessures volontaires, autres coups, blessures volontaires et vols violents sans arme.

Cambriolages : Cambriolages de logements.

Vols : Vols avec armes, vols d'accessoires sur véhicules, vols dans les véhicules, vols de véhicules, vols sans violence contre des personnes, destructions, dégradations volontaires et escroqueries.

Stupéfiants : Trafic de stupéfiants dont (AFD) et usage de stupéfiants.

# Services à la population



## Commerce

Hypermarché	X <a href="#">Gaillon</a> 4km
Supermarché	X <a href="#">Le Val d'Hazey</a> 5km
Superette	X <a href="#">Gaillon</a> 4km
Boulangerie	X <a href="#">Saint-Pierre-de-Bailleul</a> 1km
Boucherie	X <a href="#">La Chapelle-Longueville</a> 4km
Restaurant	1
Garage	1
Station-service	X <a href="#">Le Val d'Hazey</a> 5km
Banque	X <a href="#">Gaillon</a> 5km
La poste	X <a href="#">Saint-Étienne-sous-Bailleul</a> 3km
Coiffeur	X <a href="#">Port-Mort</a> 3km
Tabac	X <a href="#">Vernon</a> 9km
Bars / discothèque	X <a href="#">Port-Mort</a> 2km
Bibliothèque	1
Cinéma	X <a href="#">Gaillon</a> 4km
Vétérinaire	X <a href="#">Port-Mort</a> 2km



## Santé

Pharmacie	X <a href="#">Courcelles-sur-Seine</a> 5km
Hôpital	X <a href="#">Vernon</a> 9km
Laboratoire d'analyses médicales	X <a href="#">Gaillon</a> 5km
Etablissement pour handicapé	X <a href="#">Le Val d'Hazey</a> 7km
EHPA	X <a href="#">Gaillon</a> 5km
Médecin	X <a href="#">Gaillon</a> 5km
Dentiste	X <a href="#">Gaillon</a> 4km
Chirurgien	X <a href="#">Vernon</a> 8km
Dermatologue	X <a href="#">Évreux</a> 22km
Anesthésiste	X <a href="#">Évreux</a> 22km
Gastro-entérologue	X <a href="#">Louviers</a> 19km
Gynécologue	X <a href="#">Vernon</a> 9km
Cancérologue	X <a href="#">Rouen</a> 38km
Neurologue	X <a href="#">Évreux</a> 22km
Ophtalmologue	X <a href="#">Vernon</a> 8km
ORL	X <a href="#">Vernon</a> 9km
Cardiologue	X <a href="#">Vernon</a> 9km
Pédiatre	X <a href="#">Pacy-sur-Eure</a> 15km
Pneumologue	X <a href="#">Vernon</a> 10km
Psychologue	X <a href="#">Saint-Marcel</a> 7km
Radiologue	X <a href="#">Gaillon</a> 5km
Rhumatologue	X <a href="#">Mantes-la-Jolie</a> 27km
Sage-femme	X <a href="#">Gaillon</a> 5km



## Éducation

Crèche	X <a href="#">Saint-Pierre-de-Bailleul</a> 1km
Ecole maternelle Public	X <a href="#">Saint-Étienne-sous-Bailleul</a> 3km
Ecole maternelle Privé	X <a href="#">Noyers</a> 23km
Ecole primaire Public	1
Ecole primaire Privé	X <a href="#">Vernon</a> 8km
Collège Public	X <a href="#">Gaillon</a> 4km
Collège Privé	X <a href="#">Vernon</a> 8km
Lycée Public	X <a href="#">Gaillon</a> 4km
Lycée Privé	X <a href="#">Vernon</a> 8km

Sources : Base Sirene des entreprises et de leurs établissements selon les dernières parutions officielles de 2025 portant sur l'année 2024 ([data.gouv](#)). Liste, localisation et tarifs des professionnels de santé selon les dernières parutions officielles de 2025 portant sur l'année 2024 ([opendatasoft](#)) et FINISS Extraction du Fichier des établissements selon les dernières parutions officielles de 2025 portant sur l'année 2024 ([data.gouv](#)). Adresse et géolocalisation des établissements d'enseignement du premier et second degrés selon les dernières parutions officielles de 2025 portant sur l'année 2024 ([data.education.gouv](#))

## Villes autour de Saint-Pierre-la-Garenne

Ville	Habitants	Superficie	Pop densité	Pop active	Taux chômage	Revenu moyen	Prix immobilier
Port-Mort (1 avis)	889	12 km <sup>2</sup>	74 h/km <sup>2</sup>	45.3%	4.2%	26 450 €/an	1 496 €/m <sup>2</sup>
Notre-Dame-de-l'Isle	630	11 km <sup>2</sup>	57 h/km <sup>2</sup>	49.2%	4%	27 270 €/an	1 573 €/m <sup>2</sup>
Saint-Étienne-sous-Bailleul	381	4 km <sup>2</sup>	95 h/km <sup>2</sup>	49.9%	5.8%	27 740 €/an	1 727 €/m <sup>2</sup>
Saint-Pierre-de-Bailleul	973	6 km <sup>2</sup>	162 h/km <sup>2</sup>	51.4%	4.1%	27 830 €/an	2 309 €/m <sup>2</sup>
Pressagny-l'Orgueilleux	686	10 km <sup>2</sup>	69 h/km <sup>2</sup>	43%	3.8%	26 050 €/an	1 282 €/m <sup>2</sup>
Courcelles-sur-Seine (1 avis)	2 167	5 km <sup>2</sup>	433 h/km <sup>2</sup>	47.8%	5%	23 390 €/an	1 759 €/m <sup>2</sup>
Villez-sous-Bailleul	312	4 km <sup>2</sup>	78 h/km <sup>2</sup>	54.8%	5.1%	27 600 €/an	2 685 €/m <sup>2</sup>
Saint-Aubin-sur-Gaillon	2 153	19 km <sup>2</sup>	113 h/km <sup>2</sup>	48.5%	4.8%	25 050 €/an	1 945 €/m <sup>2</sup>
Gaillon (2 avis)	6 746	10 km <sup>2</sup>	675 h/km <sup>2</sup>	45.8%	8.9%	19 050 €/an	1 108 €/m <sup>2</sup>
Le Val d'Hazey (1 avis)	5 111	14 km <sup>2</sup>	365 h/km <sup>2</sup>	45.7%	7%	21 710 €/an	2 289 €/m <sup>2</sup>
La Chapelle-Longueville (2 avis)	3 282	19 km <sup>2</sup>	173 h/km <sup>2</sup>	48.2%	5%	25 660 €/an	1 930 €/m <sup>2</sup>
Hennezis	744	15 km <sup>2</sup>	50 h/km <sup>2</sup>	50.7%	3.8%	24 700 €/an	1 861 €/m <sup>2</sup>
Saint-Marcel (2 avis)	4 512	9 km <sup>2</sup>	501 h/km <sup>2</sup>	43.7%	5.7%	24 410 €/an	1 910 €/m <sup>2</sup>
Sainte-Colombe-près-Vernon	312	2 km <sup>2</sup>	156 h/km <sup>2</sup>	47.8%	1%	28 650 €/an	2 784 €/m <sup>2</sup>
Champenard	294	2 km <sup>2</sup>	147 h/km <sup>2</sup>	55.8%	6.5%	26 300 €/an	1 401 €/m <sup>2</sup>

bien-dans-ma-ville.fr



# Vous aimez votre ville ? Notez-la !

Et faites-nous part de vos remarques constructives



Avec

**BIEN** dans  
ma **VILLE** 