



Version web

# Ville de Saint-Pierre-en-Auge

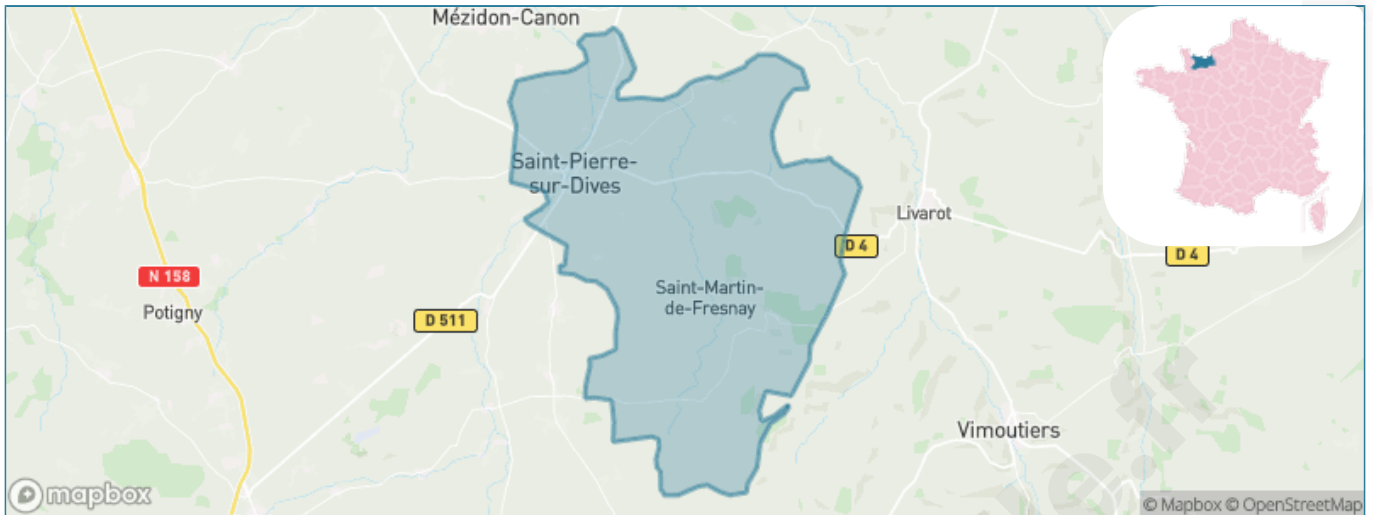
Présenté par

**BIEN** dans ma **VILLE** 

# Sommaire

Situation géographique .....	3
Statistiques sur la population .....	4
Evolution du nombre d'habitants .....	4
Tranche d'âge .....	5
0-14 ans .....	5
15-29 ans .....	5
30-44 ans .....	5
45-59 ans .....	5
60-74 ans .....	5
75-89 ans .....	5
90 ans et + .....	5
Activité professionnelle .....	5
Agriculteurs .....	5
Artisans, Commerçants .....	5
Cadres et sup. ....	5
Professions intermédiaires .....	5
Employé .....	5
Ouvrier .....	5
Retraité .....	5
Autres .....	5
Niveau de diplôme .....	6
Sans diplôme ou CEP .....	6
Brevet, BEPC, DNB .....	6
CAP-BEP ou équivalent .....	6
BAC ou équivalent .....	6
BAC+2 .....	6
BAC+3 ou +4 .....	6
BAC+5 ou plus .....	6
Composition des ménages .....	6
Couple sans enfant .....	6
Couple avec enfant(s) .....	6
Famille monoparentale .....	6
Colocation / Autre .....	6
Personnes seules .....	6
Profil électoraux .....	7
Premier tour .....	7
Sécurité .....	8
Evolution du nombre d'infractions .....	8
Pour comparer .....	9
Services à la population .....	10
Commerce .....	10
Éducation .....	10
Villes autour de Saint-Pierre-en-Auge .....	11
Avis sur la ville de Saint-Pierre-en-Auge .....	12
Moyenne par critère .....	12
Villes autour de Saint-Pierre-en-Auge .....	12
Répartition des avis par note .....	12
Répartition des avis par note .....	12

# Situation géographique



## i Informations clés

- **Région** : Normandie
- **Département** : Calvados
- **Code postal** : 14170
- **Superficie** : 145 km<sup>2</sup>



RÉGION  
NORMANDIE



# Statistiques sur la population



Nombre d'habitants

**7 100**



Age moyen

**45 ans**



Pop active

**43%**



Taux chômage

**9.3%**



Pop densité

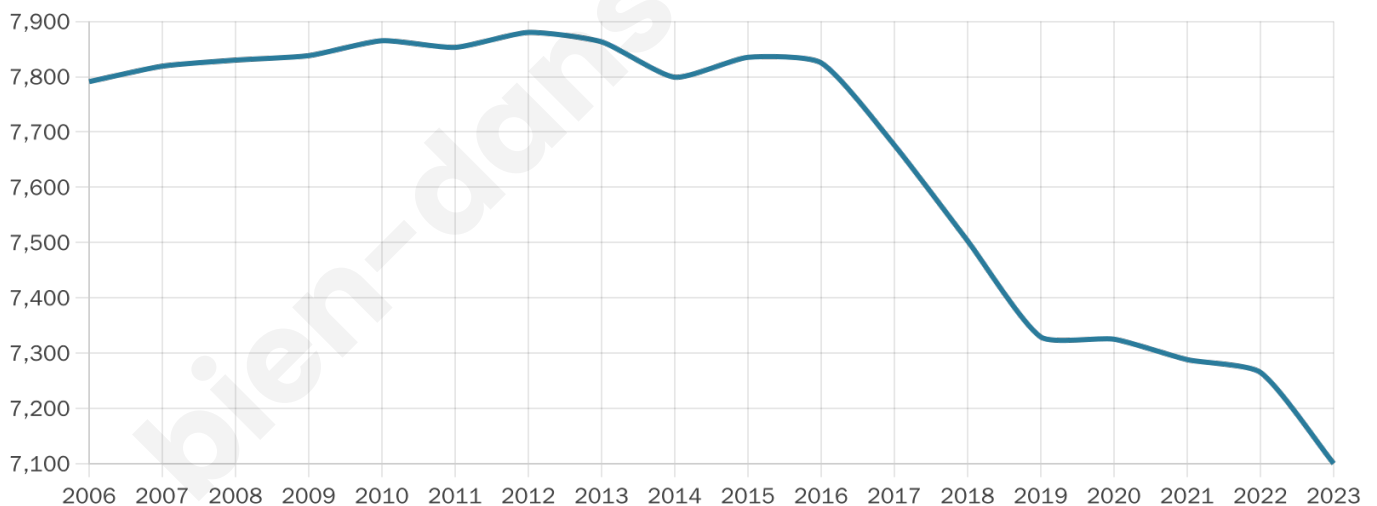
**49 h/km<sup>2</sup>**



Revenu moyen

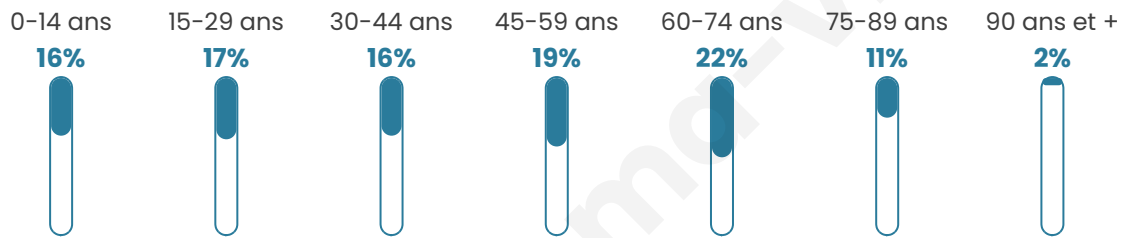
**20 720 €/an**

## Evolution du nombre d'habitants

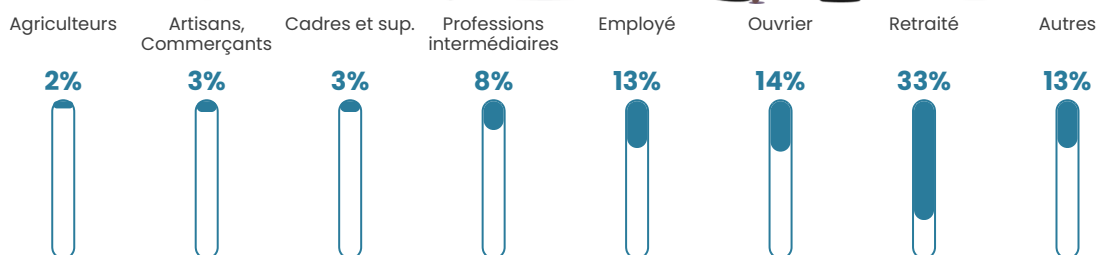


Sources : Institut national de la statistique et des études économiques (insee) selon Les dernières parutions officielles de 2024 portant sur les années 2020, 2021 et 2022.

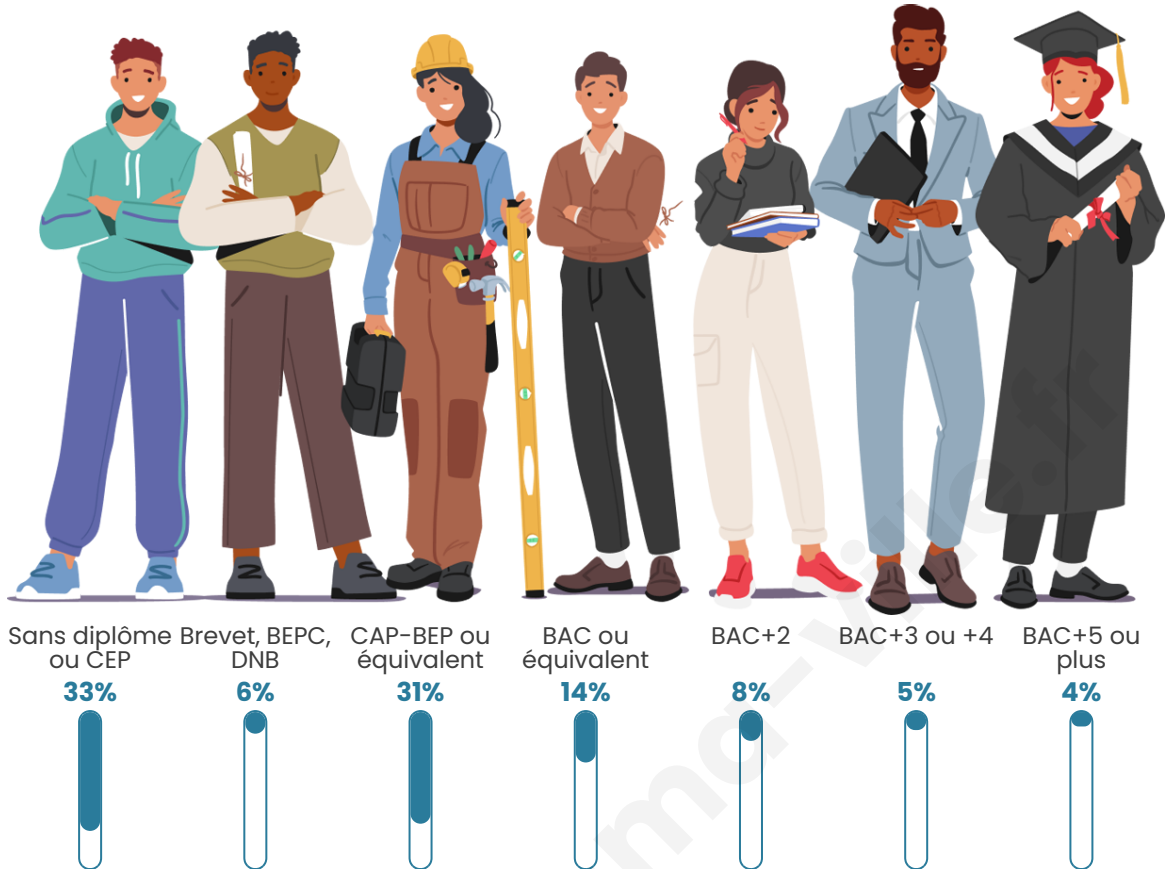
## Tranche d'âge




## Activité professionnelle



## Niveau de diplôme











## Composition des ménages



# Profils électoraux

## Premier tour

	Marine LE PEN	34.91 %
	Emmanuel MACRON	28.26 %
	Jean-Luc MÉLENCHON	14.31 %
	Éric ZEMMOUR	5.68 %
	Valérie PÉCRESE	5.17 %
	Yannick JADOT	3.38 %
	Jean LASSALLE	2.43 %
	Nicolas DUPONT-AIGNAN	1.74 %
	Fabien ROUSSEL	1.28 %
	Anne HIDALGO	1.15 %
	Philippe POUTOU	0.92 %
	Nathalie ARTHAUD	0.77 %



### 5 760 inscrits

Participation : 69.31%

Votes blancs : 1.48%

Votes nuls : 0.65%

## Second tour

	Emmanuel MACRON	47,6 %
	Marine LE PEN	52,4 %

### 5 760 inscrits

Participation : 71.65%

Votes blancs : 4.8%

Votes nuls : 1.24%

# Sécurité



Agressions physiques / sexuelles

**99**



Cambriolages

**22**



Vols / dégradations

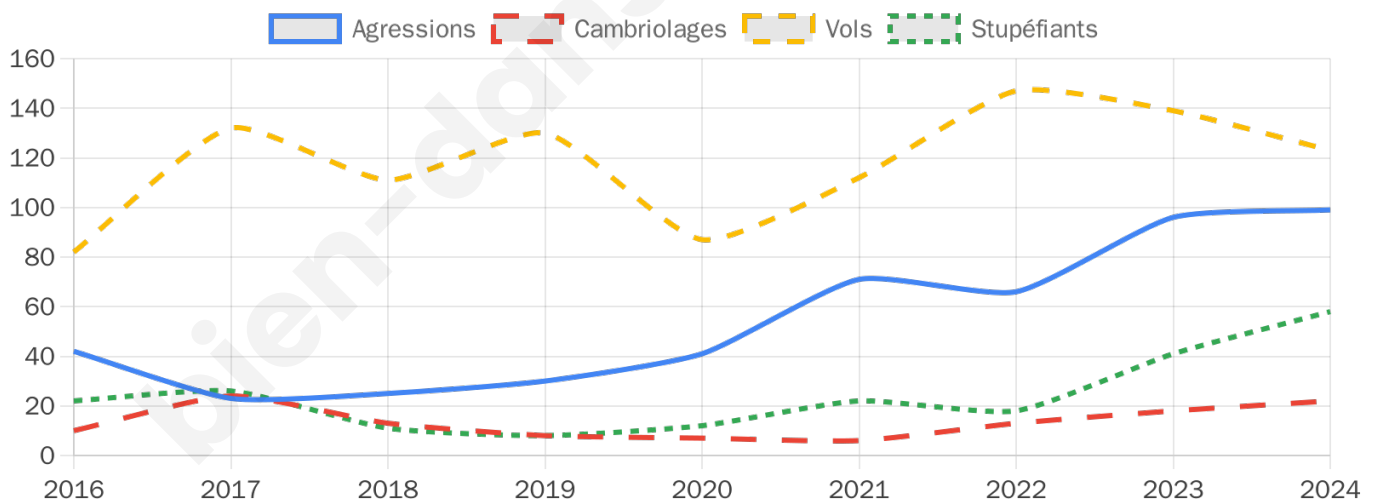
**123**



Stupéfiants

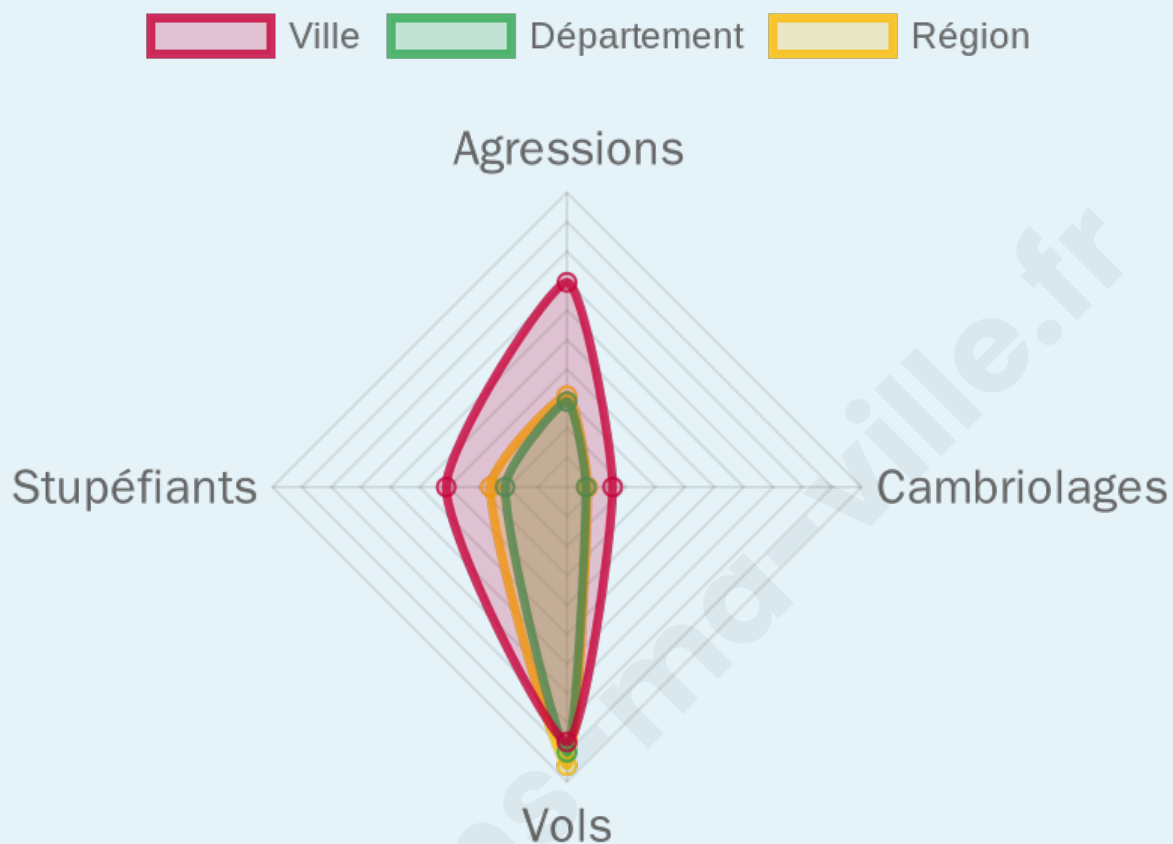
**58**

## Evolution du nombre d'infractions



## Pour comparer

(en proportion du nombre d'habitants)



Sources : Bases statistiques communale, départementale et régionale de la délinquance enregistrée par la police et la gendarmerie nationales selon les dernières parutions officielles de 2025 portant sur l'année 2024 ([data.gouv](https://data.gouv.fr)).

Agressions physiques / sexuelles : Violences sexuelles, coups et blessures volontaires intrafamiliaux, coups et blessures volontaires, autres coups, blessures volontaires et vols violents sans arme.

Cambriolages : Cambriolages de logements.

Vols : Vols avec armes, vols d'accessoires sur véhicules, vols dans les véhicules, vols de véhicules, vols sans violence contre des personnes, destructions, dégradations volontaires et escroqueries.

Stupéfiants : Trafic de stupéfiants dont (AFD) et usage de stupéfiants.

# Services à la population



## Commerce

Hypermarché	1
Supermarché	2
Superette	1
Boulangerie	10
Boucherie	4
Restaurant	13
Garage	13
Station-service	2
Banque	7
La poste	1
Coiffeur	10
Tabac	1
Bars / discothèque	6
Bibliothèque	X <a href="#">Saint-Sylvain</a> 14km
Cinéma	1
Vétérinaire	5



## Santé

Pharmacie	2
Hôpital	X <a href="#">Falaise</a> 19km
Laboratoire d'analyses médicales	X <a href="#">Mézidon Vallée d'Auge</a> 7km
Etablissement pour handicapé	2
EHPA	3
Médecin	6
Dentiste	2
Chirurgien	2
Dermatologue	X <a href="#">Lisieux</a> 24km
Anesthésiste	3
Gastro-entérologue	X <a href="#">Lisieux</a> 25km
Gynécologue	1
Cancérologue	X <a href="#">Le Havre</a> 53km
Neurologue	X <a href="#">Caen</a> 28km
Ophthalmologue	X <a href="#">Lisieux</a> 24km
ORL	X <a href="#">Lisieux</a> 24km
Cardiologue	X <a href="#">Castillon-en-Auge</a> 10km
Pédiatre	X <a href="#">Lisieux</a> 24km
Pneumologue	X <a href="#">Lisieux</a> 25km
Psychologue	X <a href="#">Morteaux-Couliboeuf</a> 9km
Radiologue	X <a href="#">Cambremer</a> 14km
Rhumatologue	X <a href="#">Caen</a> 28km
Sage-femme	1



## Éducation

Crèche	1
Ecole maternelle Public	X <a href="#">Mézidon Vallée d'Auge</a> 7km
Ecole maternelle Privé	X <a href="#">Caen</a> 28km
Ecole primaire Public	3
Ecole primaire Privé	1
Collège Public	1
Collège Privé	1
Lycée Public	1
Lycée Privé	X <a href="#">Lisieux</a> 23km

Sources : Base Sirene des entreprises et de leurs établissements selon les dernières parutions officielles de 2025 portant sur l'année 2024 ([data.gouv](#)). Liste, localisation et tarifs des professionnels de santé selon les dernières parutions officielles de 2025 portant sur l'année 2024 ([opendatasoft](#)) et FINISS Extraction du Fichier des établissements selon les dernières parutions officielles de 2025 portant sur l'année 2024 ([data.gouv](#)). Adresse et géolocalisation des établissements d'enseignement du premier et second degrés selon les dernières parutions officielles de 2025 portant sur l'année 2024 ([data.education.gouv](#))

## Villes autour de Saint-Pierre-en-Auge

Ville	Habitants	Superficie	Pop densité	Pop active	Taux chômage	Revenu moyen	Prix immobilier
Vendeuvre	800	26 km <sup>2</sup>	31 h/km <sup>2</sup>	47.1%	3.5%	22 780 €/an	1 112 €/m <sup>2</sup>
Courcy	148	9 km <sup>2</sup>	16 h/km <sup>2</sup>	37.8%	4.7%	21 850 €/an	769 €/m <sup>2</sup>
Mézidon Vallée d'Auge (4 avis)	9 766	103 km <sup>2</sup>	95 h/km <sup>2</sup>	44.4%	5.6%	20 780 €/an	1 513 €/m <sup>2</sup>
Condé-sur-Iffs	454	11 km <sup>2</sup>	41 h/km <sup>2</sup>	49.1%	3.1%	22 850 €/an	3 049 €/m <sup>2</sup>
Jort	303	6 km <sup>2</sup>	51 h/km <sup>2</sup>	43.9%	4.6%	21 340 €/an	1 063 €/m <sup>2</sup>
Bernières-d'Ailly	222	9 km <sup>2</sup>	25 h/km <sup>2</sup>	53.6%	7.7%	20 490 €/an	1 448 €/m <sup>2</sup>
Ernes	327	8 km <sup>2</sup>	41 h/km <sup>2</sup>	42.8%	3.4%	21 700 €/an	986 €/m <sup>2</sup>
Louvagny	58	5 km <sup>2</sup>	12 h/km <sup>2</sup>	48.3%	3.4%	NC	1 220 €/m <sup>2</sup>
Sassy (1 avis)	217	9 km <sup>2</sup>	24 h/km <sup>2</sup>	51.6%	5.1%	23 260 €/an	993 €/m <sup>2</sup>
Maizières	437	7 km <sup>2</sup>	62 h/km <sup>2</sup>	46.2%	4.1%	22 370 €/an	1 563 €/m <sup>2</sup>
Ouézy	227	4 km <sup>2</sup>	57 h/km <sup>2</sup>	49.3%	3.5%	24 910 €/an	1 124 €/m <sup>2</sup>
Vicques	67	2 km <sup>2</sup>	34 h/km <sup>2</sup>	49.3%	1.5%	NC	926 €/m <sup>2</sup>
Castillon-en-Auge	166	7 km <sup>2</sup>	24 h/km <sup>2</sup>	43.4%	3%	22 290 €/an	1 654 €/m <sup>2</sup>
Belle Vie en Auge	538	23 km <sup>2</sup>	23 h/km <sup>2</sup>	48.3%	3.9%	21 040 €/an	1 596 €/m <sup>2</sup>
Perrières	332	8 km <sup>2</sup>	42 h/km <sup>2</sup>	46.7%	3%	22 860 €/an	2 083 €/m <sup>2</sup>

# Avis sur la ville de Saint-Pierre-en-Auge



## Moyenne par critère



## Villes autour de Saint-Pierre-en-Auge

Ville	Note globale	Sécurité	Éducation	Sport Loisir	Environnement	Vie pratique
Vendeuvre	-	-	-	-	-	-
Courcy	-	-	-	-	-	-
Mézidon Vallée d'Auge (4 avis)	2.6	2.5	2.8	2.8	2.8	2.3
Condé-sur-Ifs	-	-	-	-	-	-
Jort	-	-	-	-	-	-
Bernières-d'Ailly	-	-	-	-	-	-
Ernes	-	-	-	-	-	-
Louvagny	-	-	-	-	-	-
Sassy (1 avis)	2.2	3.0	2.0	1.0	4.0	1.0
Maizières	-	-	-	-	-	-
Ouézy	-	-	-	-	-	-
Vicques	-	-	-	-	-	-
Castillon-en-Auge	-	-	-	-	-	-
Belle Vie en Auge	-	-	-	-	-	-
Perrières	-	-	-	-	-	-



# Vous aimez votre ville ? Notez-la !

Et faites-nous part de vos remarques constructives



Avec

**BIEN** dans ma **VILLE** 