



Version web

# Ville de Saint-Pierre-du- Regard

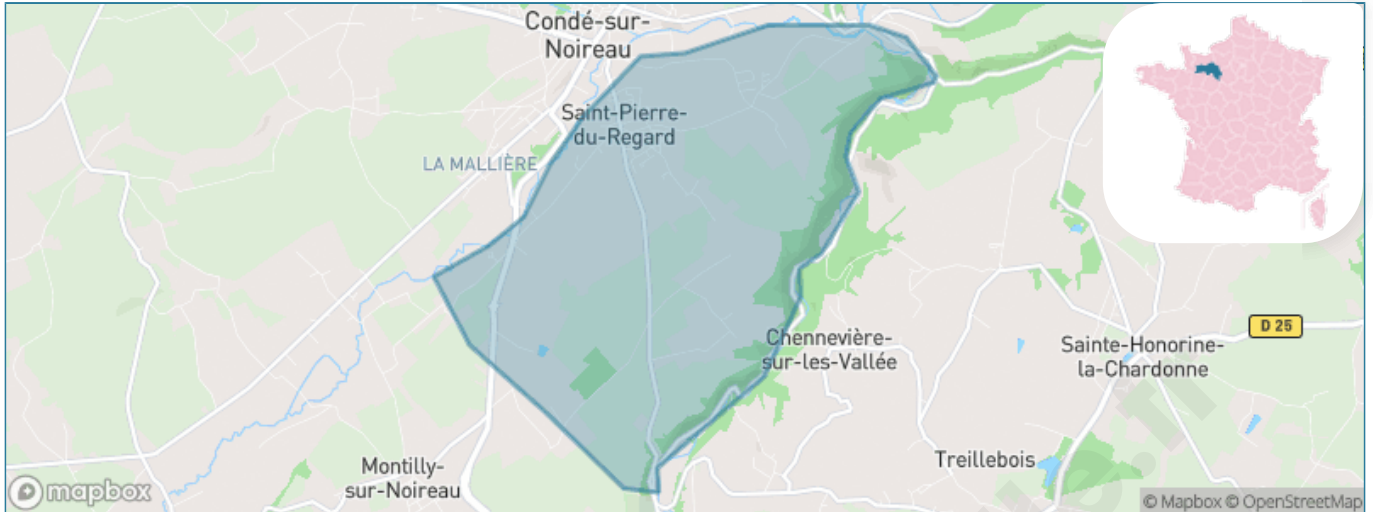
Présenté par

**BIEN** dans  
ma **VILLE** 

# Sommaire

Situation géographique .....	3
Statistiques sur la population .....	4
Evolution du nombre d'habitants .....	4
Tranche d'âge .....	5
0-14 ans .....	5
15-29 ans .....	5
30-44 ans .....	5
45-59 ans .....	5
60-74 ans .....	5
75-89 ans .....	5
90 ans et + .....	5
Activité professionnelle .....	5
Agriculteurs .....	5
Artisans, Commerçants .....	5
Cadres et sup. ....	5
Professions intermédiaires .....	5
Employé .....	5
Ouvrier .....	5
Retraité .....	5
Autres .....	5
Niveau de diplôme .....	6
Sans diplôme ou CEP .....	6
Brevet, BEPC, DNB .....	6
CAP-BEP ou équivalent .....	6
BAC ou équivalent .....	6
BAC+2 .....	6
BAC+3 ou +4 .....	6
BAC+5 ou plus .....	6
Composition des ménages .....	6
Couple sans enfant .....	6
Couple avec enfant(s) .....	6
Famille monoparentale .....	6
Colocation / Autre .....	6
Personnes seules .....	6
Profils électoraux .....	7
Premier tour .....	7
Sécurité .....	8
Evolution du nombre d'infractions .....	8
Pour comparer .....	9
Services à la population .....	10
Commerce .....	10
Éducation .....	10
Villes autour de Saint-Pierre-du-Regard .....	11

# Situation géographique



## i Informations clés

- **Région** : Normandie
- **Département** : Orne
- **Code postal** : 61790
- **Superficie** : 9 km<sup>2</sup>



# Statistiques sur la population



Nombre d'habitants

**1 321**



Age moyen

**48 ans**



Pop active

**44.9%**



Taux chômage

**8.5%**



Pop densité

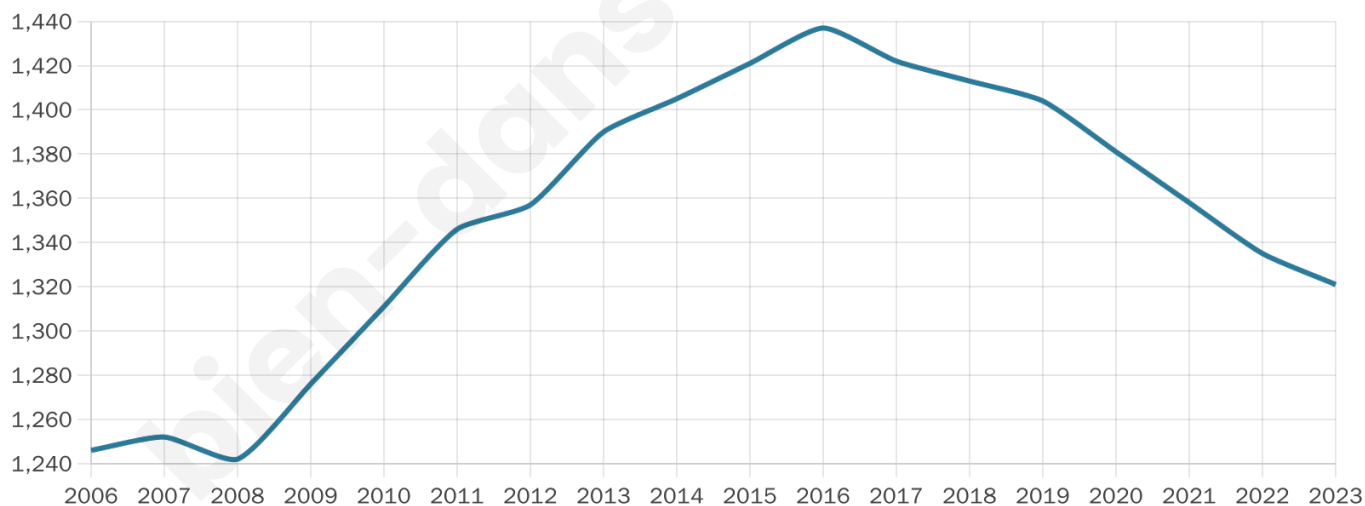
**147 h/km<sup>2</sup>**



Revenu moyen

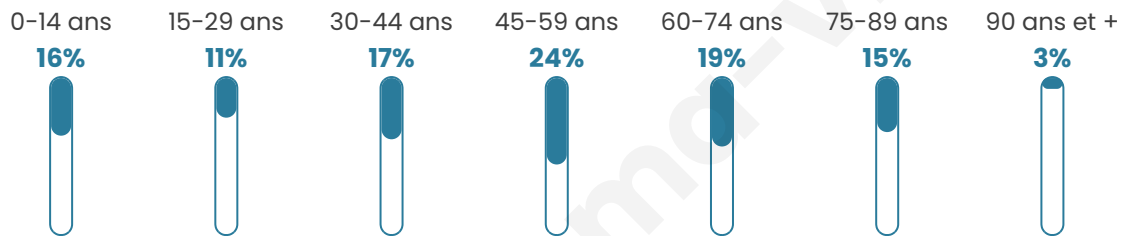
**22 120 €/an**

## Evolution du nombre d'habitants

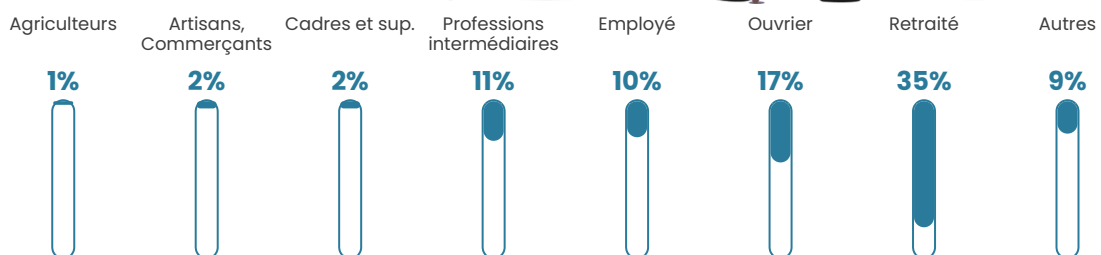


Sources : Institut national de la statistique et des études économiques (insee) selon Les dernières parutions officielles de 2024 portant sur les années 2020, 2021 et 2022.

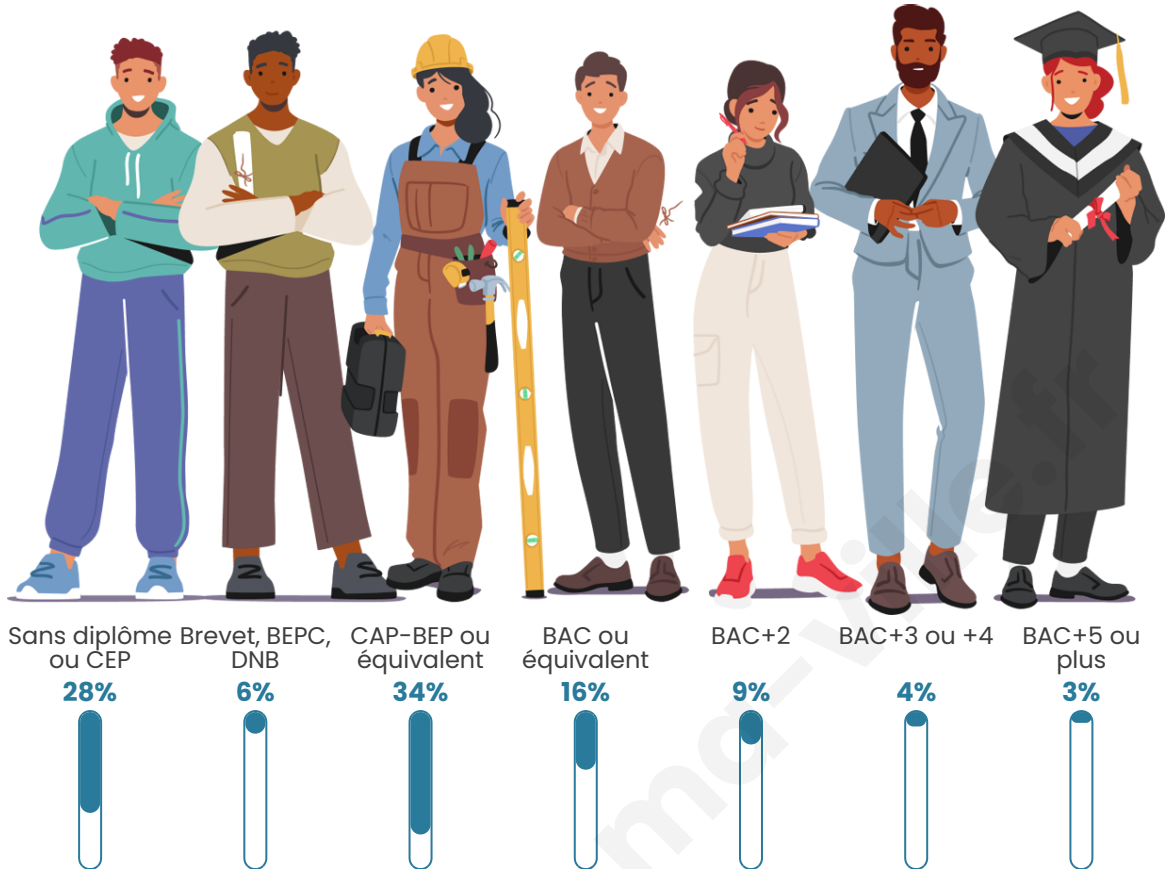
## Tranche d'âge




## Activité professionnelle



## Niveau de diplôme















## Composition des ménages



# Profils électoraux

## Premier tour

	Marine LE PEN	36.37 %
	Emmanuel MACRON	24.54 %
	Jean-Luc MÉLENCHON	14.92 %
	Éric ZEMMOUR	4.81 %
	Valérie PÉCRESE	4.81 %
	Nicolas DUPONT-AIGNAN	3.33 %
	Jean LASSALLE	2.71 %
	Fabien ROUSSEL	2.22 %
	Yannick JADOT	2.22 %
	Anne HIDALGO	1.60 %
	Nathalie ARTHAUD	1.23 %
	Philippe POUTOU	1.23 %



### 1 061 inscrits

Participation : 78.42%

Votes blancs : 2.16%

Votes nuls : 0.36%

## Second tour

	Emmanuel MACRON	43,68 %
	Marine LE PEN	56,32 %

### 1 061 inscrits

Participation : 80.96%

Votes blancs : 7.33%

Votes nuls : 1.51%

# Sécurité



Agressions physiques / sexuelles

0



Cambriolages

0



Vols / dégradations

0



Stupéfiants

0

## Evolution du nombre d'infractions



## Pour comparer

(en proportion du nombre d'habitants)



Sources : Bases statistiques communale, départementale et régionale de la délinquance enregistrée par la police et la gendarmerie nationales selon les dernières parutions officielles de 2025 portant sur l'année 2024 ([data.gouv](https://data.gouv.fr)).

Agressions physiques / sexuelles : Violences sexuelles, coups et blessures volontaires intrafamiliaux, coups et blessures volontaires, autres coups, blessures volontaires et vols violents sans arme.

Cambriolages : Cambriolages de logements.

Vols : Vols avec armes, vols d'accessoires sur véhicules, vols dans les véhicules, vols de véhicules, vols sans violence contre des personnes, destructions, dégradations volontaires et escroqueries.

Stupéfiants : Trafic de stupéfiants dont (AFD) et usage de stupéfiants.

# Services à la population



## Commerce

Hypermarché	X <a href="#">Condé-en-Normandie</a> 1km
Supermarché	X <a href="#">Condé-en-Normandie</a> 1km
Superette	X <a href="#">Condé-en-Normandie</a> 0km
Boulangerie	X <a href="#">Condé-en-Normandie</a> 0km
Boucherie	1
Restaurant	X <a href="#">Condé-en-Normandie</a> 0km
Garage	X <a href="#">Condé-en-Normandie</a> 1km
Station-service	1
Banque	X <a href="#">Condé-en-Normandie</a> 0km
La poste	X <a href="#">Condé-en-Normandie</a> 1km
Coiffeur	3
Tabac	X <a href="#">Athis-Val de Rouvre</a> 6km
Bars / discothèque	X <a href="#">Condé-en-Normandie</a> 0km
Bibliothèque	X <a href="#">Sainte-Honorine-la-Guillaume</a> 16km
Cinéma	X <a href="#">Condé-en-Normandie</a> 0km
Vétérinaire	X <a href="#">Condé-en-Normandie</a> 0km



## Santé

Pharmacie	X <a href="#">Condé-en-Normandie</a> 0km
Hôpital	X <a href="#">Flers</a> 11km
Laboratoire d'analyses médicales	X <a href="#">Condé-en-Normandie</a> 0km
Etablissement pour handicapé	X <a href="#">Condé-en-Normandie</a> 1km
EHPA	1
Médecin	X <a href="#">Condé-en-Normandie</a> 0km
Dentiste	X <a href="#">Condé-en-Normandie</a> 0km
Chirurgien	X <a href="#">Saint-Denis-de-Méré</a> 4km
Dermatologue	X <a href="#">Putanges-le-Lac</a> 24km
Anesthésiste	X <a href="#">Vire Normandie</a> 25km
Gastro-entérologue	X <a href="#">Saint-Martin-de-Fontenay</a> 32km
Gynécologue	X <a href="#">Condé-en-Normandie</a> 1km
Cancérologue	X <a href="#">Avranches</a> 62km
Neurologue	X <a href="#">Caen</a> 38km
Ophthalmologue	X <a href="#">Vire Normandie</a> 25km
ORL	X <a href="#">Caen</a> 38km
Cardiologue	X <a href="#">Condé-en-Normandie</a> 1km
Pédiatre	X <a href="#">Fleury-sur-Orne</a> 35km
Pneumologue	X <a href="#">Tinchebray-Bocage</a> 16km
Psychologue	X <a href="#">Val d'Arry</a> 27km
Radiologue	X <a href="#">Saint-Georges-des-Groseillers</a> 9km
Rhumatologue	X <a href="#">Caen</a> 37km
Sage-femme	X <a href="#">Condé-en-Normandie</a> 1km



## Éducation

Crèche	X <a href="#">Condé-en-Normandie</a> 0km
Ecole maternelle Public	X <a href="#">Flers</a> 11km
Ecole maternelle Privé	X <a href="#">Caen</a> 39km
Ecole primaire Public	1
Ecole primaire Privé	X <a href="#">Condé-en-Normandie</a> 0km
Collège Public	X <a href="#">Condé-en-Normandie</a> 1km
Collège Privé	X <a href="#">Condé-en-Normandie</a> 0km
Lycée Public	X <a href="#">Condé-en-Normandie</a> 2km
Lycée Privé	X <a href="#">Condé-en-Normandie</a> 1km

Sources : Base Sirene des entreprises et de leurs établissements selon les dernières parutions officielles de 2025 portant sur l'année 2024 ([data.gouv](#)). Liste, localisation et tarifs des professionnels de santé selon les dernières parutions officielles de 2025 portant sur l'année 2024 ([opendatasoft](#)) et FINESS Extraction du Fichier des établissements selon les dernières parutions officielles de 2025 portant sur l'année 2024 ([data.gouv](#)). Adresse et géolocalisation des établissements d'enseignement du premier et second degrés selon les dernières parutions officielles de 2025 portant sur l'année 2024 ([data.education.gouv](#))

## Villes autour de Saint-Pierre-du-Regard

Ville	Habitants	Superficie	Pop densité	Pop active	Taux chômage	Revenu moyen	Prix immobilier
Condé-en-Normandie (7 avis)	5 985	63 km <sup>2</sup>	95 h/km <sup>2</sup>	42.3%	5.1%	20 430 €/an	915 €/m <sup>2</sup>
Saint-Denis-de-Méré (1 avis)	754	11 km <sup>2</sup>	69 h/km <sup>2</sup>	45.9%	5.2%	21 920 €/an	771 €/m <sup>2</sup>
Montilly-sur-Noireau	723	11 km <sup>2</sup>	66 h/km <sup>2</sup>	46.7%	5.8%	22 430 €/an	875 €/m <sup>2</sup>
Pontécoulant	71	2 km <sup>2</sup>	36 h/km <sup>2</sup>	42.3%	5.6%	NC	550 €/m <sup>2</sup>
Berjou	417	8 km <sup>2</sup>	52 h/km <sup>2</sup>	50.8%	3.1%	21 360 €/an	990 €/m <sup>2</sup>
Caligny	845	15 km <sup>2</sup>	56 h/km <sup>2</sup>	46.7%	2.8%	23 400 €/an	1 036 €/m <sup>2</sup>
Athis-Val de Rouvre (4 avis)	4 201	76 km <sup>2</sup>	55 h/km <sup>2</sup>	44%	3.7%	22 670 €/an	1 117 €/m <sup>2</sup>
Sainte-Honorine-la-Chardonne	684	14 km <sup>2</sup>	49 h/km <sup>2</sup>	47.4%	4.8%	22 920 €/an	1 198 €/m <sup>2</sup>
La Villette	217	9 km <sup>2</sup>	24 h/km <sup>2</sup>	49.3%	2.3%	21 360 €/an	NC
Aubusson	391	3 km <sup>2</sup>	130 h/km <sup>2</sup>	49.9%	3.6%	24 490 €/an	1 073 €/m <sup>2</sup>
Cahan	161	5 km <sup>2</sup>	32 h/km <sup>2</sup>	50.9%	4.3%	20 490 €/an	1 045 €/m <sup>2</sup>
La Bazoque	269	2 km <sup>2</sup>	135 h/km <sup>2</sup>	47.6%	1.5%	22 850 €/an	1 259 €/m <sup>2</sup>
Cerisy-Belle-Étoile (1 avis)	693	13 km <sup>2</sup>	53 h/km <sup>2</sup>	45%	5.6%	23 030 €/an	1 119 €/m <sup>2</sup>
Saint-Pierre-d'Entremont	658	6 km <sup>2</sup>	110 h/km <sup>2</sup>	46.4%	3%	21 230 €/an	1 051 €/m <sup>2</sup>
Périgny	58	2 km <sup>2</sup>	29 h/km <sup>2</sup>	50%	3.4%	NC	894 €/m <sup>2</sup>

bien-dans-ma-ville.fr



# **Vous aimez votre ville ? Notez-la !**

Et faites-nous part de vos remarques constructives



Avec

**BIEN** dans ma **VILLE** 