



Version web

Ville de Saint-Pierre-du-Perray

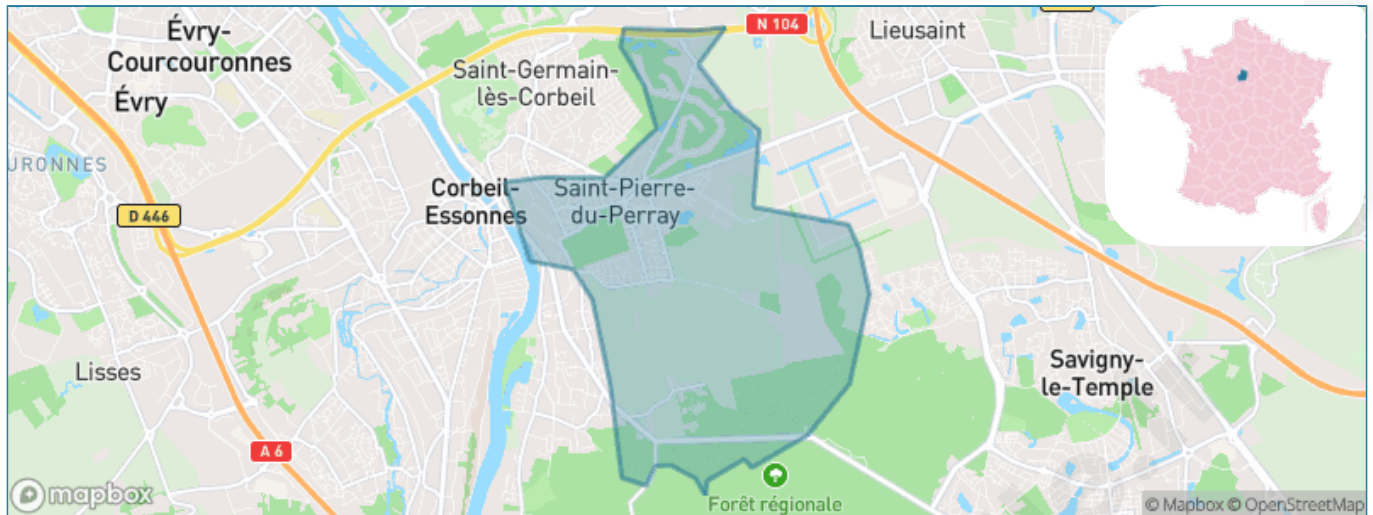
Présenté par

BIEN dans ma **VILLE** 

Sommaire

Situation géographique	3
Statistiques sur la population	4
Evolution du nombre d'habitants	4
Tranche d'âge	5
0-14 ans	5
15-29 ans	5
30-44 ans	5
45-59 ans	5
60-74 ans	5
75-89 ans	5
90 ans et +	5
Activité professionnelle	5
Agriculteurs	5
Artisans, Commerçants	5
Cadres et sup.	5
Professions intermédiaires	5
Employé	5
Ouvrier	5
Retraité	5
Autres	5
Niveau de diplôme	6
Sans diplôme ou CEP	6
Brevet, BEPC, DNB	6
CAP-BEP ou équivalent	6
BAC ou équivalent	6
BAC+2	6
BAC+3 ou +4	6
BAC+5 ou plus	6
Composition des ménages	6
Couple sans enfant	6
Couple avec enfant(s)	6
Famille monoparentale	6
Colocation / Autre	6
Personnes seules	6
Profil électoraux	7
Premier tour	7
Sécurité	8
Evolution du nombre d'infractions	8
Pour comparer	9
Services à la population	10
Commerce	10
Éducation	10
Villes autour de Saint-Pierre-du-Perray	11
Avis sur la ville de Saint-Pierre-du-Perray	12
Moyenne par critère	12
Villes autour de Saint-Pierre-du-Perray	12
Répartition des avis par note	12
Répartition des avis par note	12

Situation géographique



i Informations clés

- **Région** : Île-de-France
- **Département** : Essonne
- **Code postal** : 91280
- **Superficie** : 11 km²



— TERRE D'AVENIRS —

Statistiques sur la population



Nombre d'habitants

11 993



Age moyen

34 ans



Pop active

52.2%



Taux chômage

6.4%



Pop densité

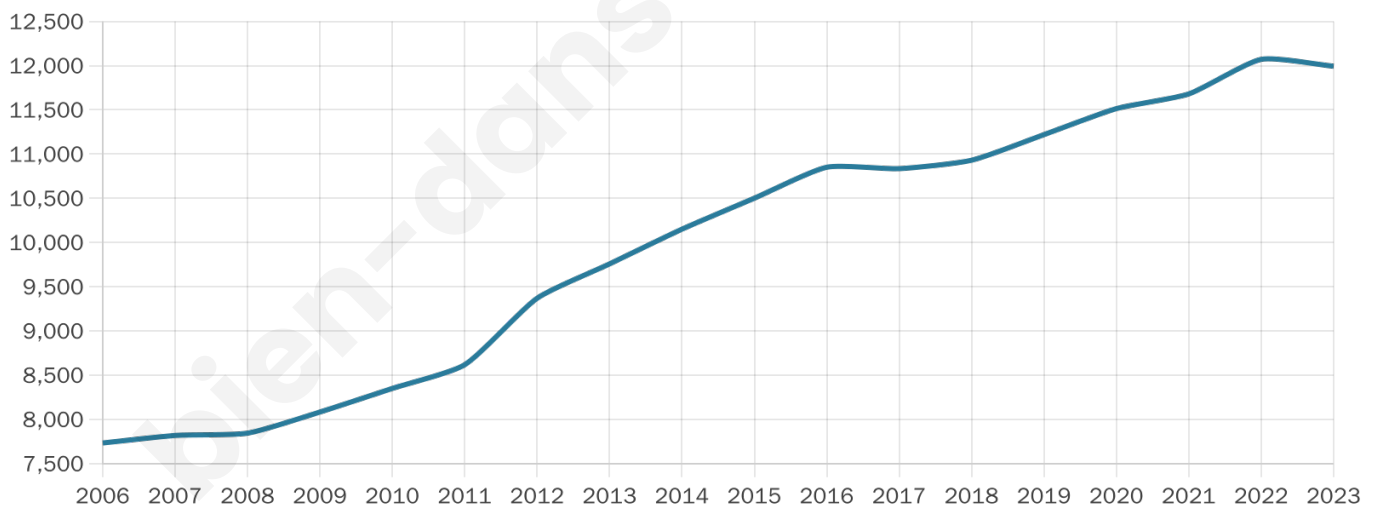
1 090 h/km²



Revenu moyen

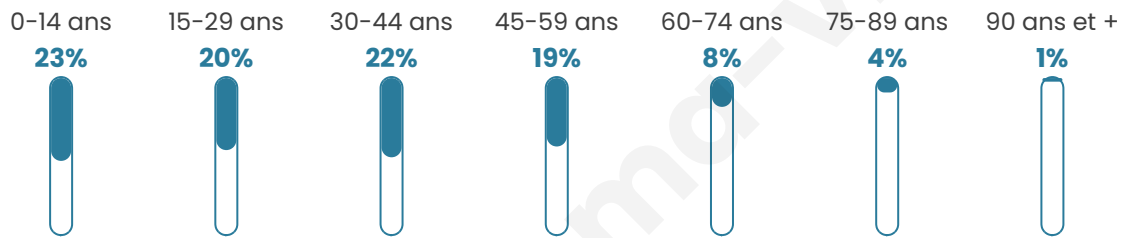
26 200 €/an

Evolution du nombre d'habitants

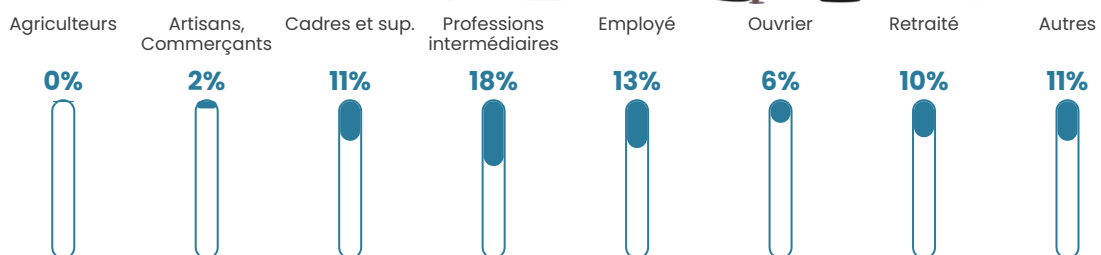


Sources : Institut national de la statistique et des études économiques (insee) selon Les dernières parutions officielles de 2024 portant sur les années 2020, 2021 et 2022.

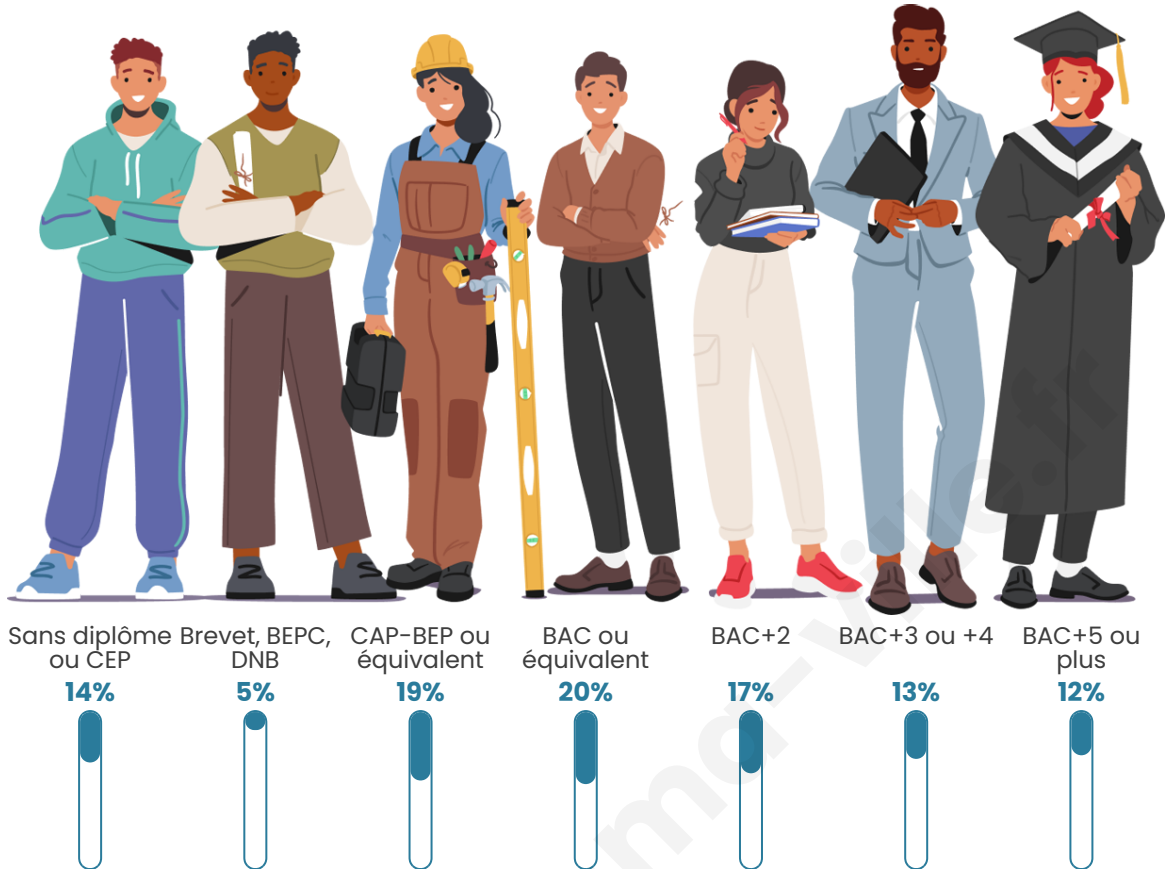
Tranche d'âge




Activité professionnelle



Niveau de diplôme



Composition des ménages



Profils électoraux

Premier tour

	Jean-Luc MÉLENCHON	28.00 %
	Emmanuel MACRON	27.84 %
	Marine LE PEN	20.12 %
	Éric ZEMMOUR	7.03 %
	Yannick JADOT	4.39 %
	Valérie PÉCRESE	4.35 %
	Nicolas DUPONT- AIGNAN	2.53 %
	Fabien ROUSSEL	1.79 %
	Jean LASSALLE	1.75 %
	Anne HIDALGO	1.17 %
	Philippe POUTOU	0.69 %
	Nathalie ARTHAUD	0.35 %



7 212 inscrits

Participation : 76.23%

Votes blancs : 1.51%

Votes nuls : 0.67%

Second tour

	Emmanuel MACRON	62,04 %
	Marine LE PEN	37,96 %

7 214 inscrits

Participation : 70.32%

Votes blancs : 6.27%

Votes nuls : 1.93%

Sécurité



Agressions physiques / sexuelles

72



Cambriolages

16



Vols / dégradations

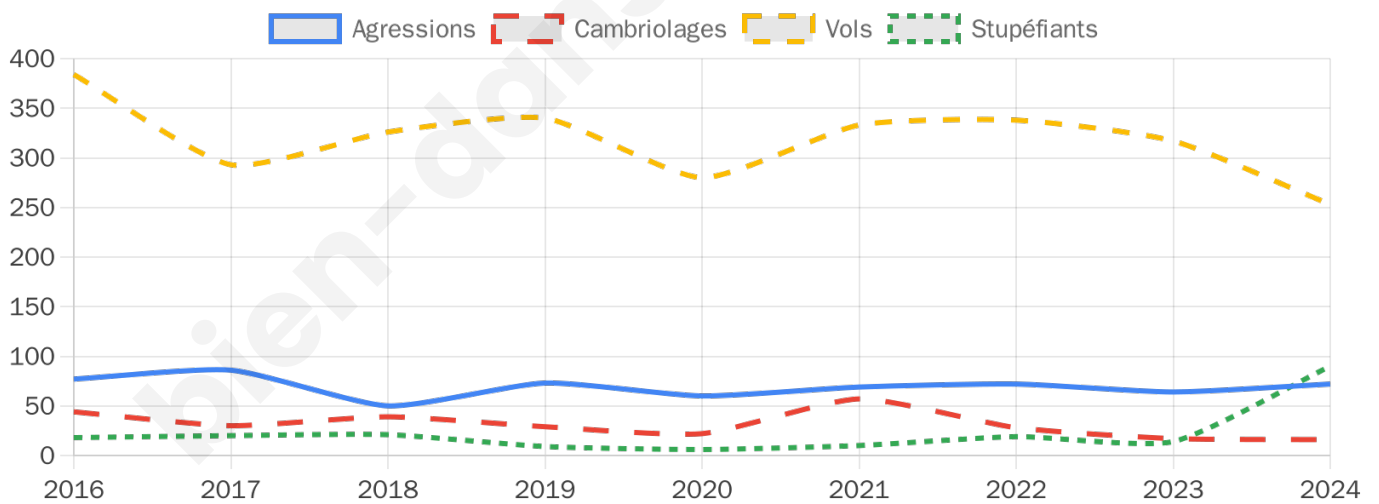
253



Stupéfiants

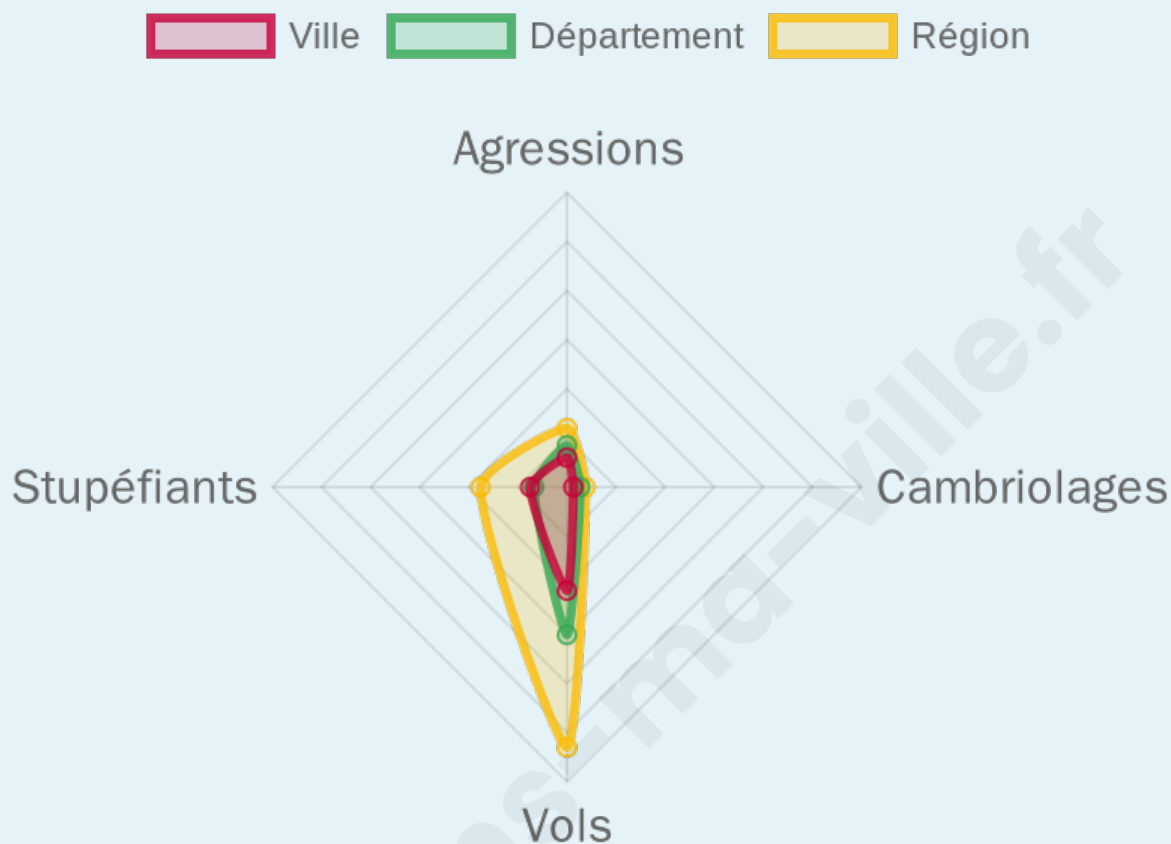
90

Evolution du nombre d'infractions



Pour comparer

(en proportion du nombre d'habitants)



Sources : Bases statistiques communale, départementale et régionale de la délinquance enregistrée par la police et la gendarmerie nationales selon les dernières parutions officielles de 2025 portant sur l'année 2024 ([data.gouv](https://data.gouv.fr)).

Agressions physiques / sexuelles : Violences sexuelles, coups et blessures volontaires intrafamiliaux, coups et blessures volontaires, autres coups, blessures volontaires et vols violents sans arme.

Cambriolages : Cambriolages de logements.

Vols : Vols avec armes, vols d'accessoires sur véhicules, vols dans les véhicules, vols de véhicules, vols sans violence contre des personnes, destructions, dégradations volontaires et escroqueries.

Stupéfiants : Trafic de stupéfiants dont (AFD) et usage de stupéfiants.

Services à la population



Commerce

Hypermarché	X <u>Corbeil-Essonnes</u> 2km
Supermarché	1
Superette	5
Boulangerie	4
Boucherie	1
Restaurant	6
Garage	22
Station-service	1
Banque	4
La poste	33
Coiffeur	9
Tabac	X <u>Saint-Germain-lès-Corbeil</u> 1km
Bars / discothèque	2
Bibliothèque	X <u>Saint-Germain-lès-Corbeil</u> 1km
Cinéma	X <u>Corbeil-Essonnes</u> 3km
Vétérinaire	4



Santé

Pharmacie	6
Hôpital	X <u>Corbeil-Essonnes</u> 2km
Laboratoire d'analyses médicales	1
Etablissement pour handicapé	2
EHPA	1
Médecin	2
Dentiste	3
Chirurgien	X <u>Corbeil-Essonnes</u> 3km
Dermatologue	X <u>Corbeil-Essonnes</u> 2km
Anesthésiste	X <u>Évry-Courcouronnes</u> 4km
Gastro-entérologue	X <u>Évry-Courcouronnes</u> 4km
Gynécologue	X <u>Corbeil-Essonnes</u> 2km
Cancérologue	X <u>Corbeil-Essonnes</u> 3km
Neurologue	1
Ophtalmologue	X <u>Corbeil-Essonnes</u> 1km
ORL	X <u>Saint-Germain-lès-Corbeil</u> 2km
Cardiologue	X <u>Corbeil-Essonnes</u> 3km
Pédiatre	X <u>Corbeil-Essonnes</u> 1km
Pneumologue	X <u>Corbeil-Essonnes</u> 3km
Psychologue	1
Radiologue	X <u>Lieusaint</u> 3km
Rhumatologue	X <u>Évry-Courcouronnes</u> 6km
Sage-femme	4



Éducation

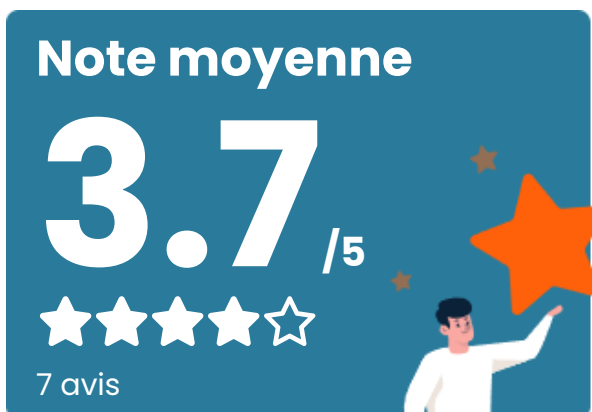
Crèche	1
Ecole maternelle Public	3
Ecole maternelle Privé	X <u>Villemois-sur-Orge</u> 12km
Ecole primaire Public	4
Ecole primaire Privé	X <u>Corbeil-Essonnes</u> 2km
Collège Public	1
Collège Privé	X <u>Corbeil-Essonnes</u> 1km
Lycée Public	X <u>Corbeil-Essonnes</u> 3km
Lycée Privé	X <u>Corbeil-Essonnes</u> 2km

Sources : Base Sirene des entreprises et de leurs établissements selon les dernières parutions officielles de 2025 portant sur l'année 2024 ([data.gouv](https://data.gouv.fr)). Liste, localisation et tarifs des professionnels de santé selon les dernières parutions officielles de 2025 portant sur l'année 2024 ([opendatasoft](https://opendatasoft.com)) et FINISS Extraction du Fichier des établissements selon les dernières parutions officielles de 2025 portant sur l'année 2024 ([data.gouv](https://data.gouv.fr)). Adresse et géolocalisation des établissements d'enseignement du premier et second degrés selon les dernières parutions officielles de 2025 portant sur l'année 2024 ([data.education.gouv](https://data.education.gouv.fr))

Villes autour de Saint-Pierre-du-Perray

Ville	Habitants	Superficie	Pop densité	Pop active	Taux chômage	Revenu moyen	Prix immobilier
Saint-Germain-lès-Corbeil (11 avis)	7 469	4 km ²	1 867 h/km ²	46.9%	3.9%	29 890 €/an	3 105 €/m ²
Tigery (2 avis)	4 333	8 km ²	542 h/km ²	54.1%	3.9%	27 420 €/an	3 306 €/m ²
Saintry-sur-Seine (8 avis)	5 882	3 km ²	1 961 h/km ²	47.2%	4.2%	27 730 €/an	2 991 €/m ²
Corbeil-Essonnes (59 avis)	54 471	11 km ²	4 952 h/km ²	46%	5.4%	18 970 €/an	2 499 €/m ²
Étiolles (5 avis)	3 105	11 km ²	282 h/km ²	48.5%	3.6%	33 550 €/an	2 860 €/m ²
Le Vieux-Marché	1 299	23 km ²	56 h/km ²	39.3%	5.5%	21 280 €/an	1 127 €/m ²
Lieusaint (17 avis)	14 017	12 km ²	1 168 h/km ²	52.4%	6.1%	24 290 €/an	2 976 €/m ²
Évry-Courcouronnes (42 avis)	66 919	12 km ²	5 577 h/km ²	46.4%	7.7%	19 160 €/an	2 173 €/m ²
Soisy-sur-Seine (23 avis)	7 418	8 km ²	927 h/km ²	42.9%	3.6%	30 670 €/an	3 109 €/m ²
Villabé (3 avis)	5 830	4 km ²	1 458 h/km ²	47%	4.4%	25 350 €/an	2 874 €/m ²
Morsang-sur-Seine	583	4 km ²	146 h/km ²	48.2%	5.5%	36 150 €/an	4 223 €/m ²
Le Coudray-Montceaux (14 avis)	4 801	11 km ²	436 h/km ²	50.3%	4.8%	26 830 €/an	2 824 €/m ²
Quincy-sous-Sénart (15 avis)	9 477	5 km ²	1 895 h/km ²	48.7%	6.2%	23 930 €/an	3 089 €/m ²
Nandy (7 avis)	6 350	8 km ²	794 h/km ²	48%	5.4%	24 330 €/an	2 511 €/m ²
Lisses (9 avis)	7 373	10 km ²	737 h/km ²	49.1%	4.2%	26 150 €/an	2 915 €/m ²

Avis sur la ville de Saint-Pierre-du-Perray



Moyenne par critère



Villes autour de Saint-Pierre-du-Perray

Ville	Note globale	Sécurité	Éducation	Sport Loisir	Environnement	Vie pratique
Saint-Germain-lès-Corbeil (11 avis)	4.1	4.1	4.2	3.9	4.3	4.3
Tigery (2 avis)	3.5	3.0	3.0	3.0	4.5	4.0
Saintry-sur-Seine (8 avis)	3.7	3.8	3.8	3.5	4.3	3.3
Corbeil-Essonnes (59 avis)	2.0	1.6	2.1	2.4	1.7	2.1
Étiolles (5 avis)	4.4	4.4	4.2	4.2	5.0	4.0
Le Vieux-Marché	-	-	-	-	-	-
Lieusaint (17 avis)	4.2	3.9	3.8	4.0	4.6	4.7
Évry-Courcouronnes (42 avis)	3.1	2.3	3.2	3.6	2.9	3.6
Soisy-sur-Seine (23 avis)	3.5	3.2	3.7	3.3	4.1	3.2
Villabé (3 avis)	4.0	4.3	3.7	4.3	4.7	3.0
Morsang-sur-Seine	-	-	-	-	-	-
Le Coudray-Montceaux (14 avis)	3.6	3.1	4.0	3.4	3.6	3.6
Quincy-sous-Sénart (15 avis)	3.4	3.3	3.4	3.1	3.9	3.5
Nandy (7 avis)	2.8	2.7	3.1	2.6	2.9	2.9
Lisses (9 avis)	3.6	3.0	4.0	4.3	3.3	3.2



Vous aimez votre ville ? Notez-la !

Et faites-nous part de vos remarques constructives



Avec

BIEN dans
ma **VILLE** 