



Version web

# Ville de Saint-Pierre-du-Bosguérard

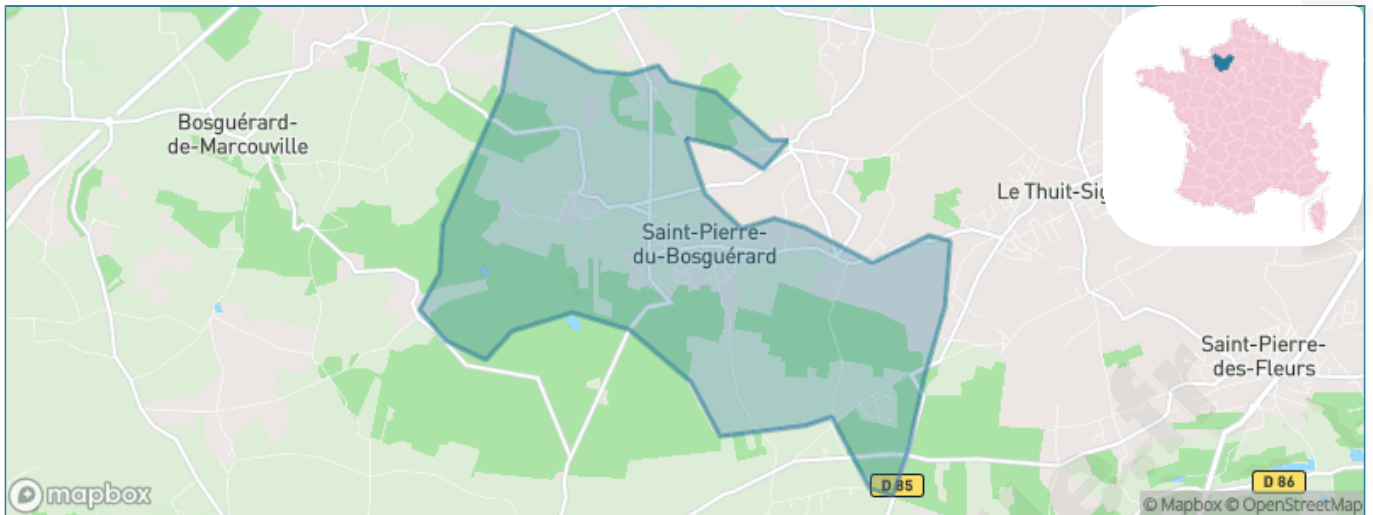
Présenté par

**BIEN** dans ma **VILLE** 

# Sommaire

Situation géographique .....	3
Statistiques sur la population .....	4
Evolution du nombre d'habitants .....	4
Tranche d'âge .....	5
0-14 ans .....	5
15-29 ans .....	5
30-44 ans .....	5
45-59 ans .....	5
60-74 ans .....	5
75-89 ans .....	5
90 ans et + .....	5
Activité professionnelle .....	5
Agriculteurs .....	5
Artisans, Commerçants .....	5
Cadres et sup. ....	5
Professions intermédiaires .....	5
Employé .....	5
Ouvrier .....	5
Retraité .....	5
Autres .....	5
Niveau de diplôme .....	6
Sans diplôme ou CEP .....	6
Brevet, BEPC, DNB .....	6
CAP-BEP ou équivalent .....	6
BAC ou équivalent .....	6
BAC+2 .....	6
BAC+3 ou +4 .....	6
BAC+5 ou plus .....	6
Composition des ménages .....	6
Couple sans enfant .....	6
Couple avec enfant(s) .....	6
Famille monoparentale .....	6
Colocation / Autre .....	6
Personnes seules .....	6
Profils électoraux .....	7
Premier tour .....	7
Sécurité .....	8
Evolution du nombre d'infractions .....	8
Pour comparer .....	9
Services à la population .....	10
Commerce .....	10
Éducation .....	10
Villes autour de Saint-Pierre-du-Bosguérard .....	11

# Situation géographique



## i Informations clés

- **Région** : Normandie
- **Département** : Eure
- **Code postal** : 27370
- **Superficie** : 10 km<sup>2</sup>



# Statistiques sur la population



Nombre d'habitants

**950**



Age moyen

**44 ans**



Pop active

**49.1%**



Taux chômage

**6.3%**



Pop densité

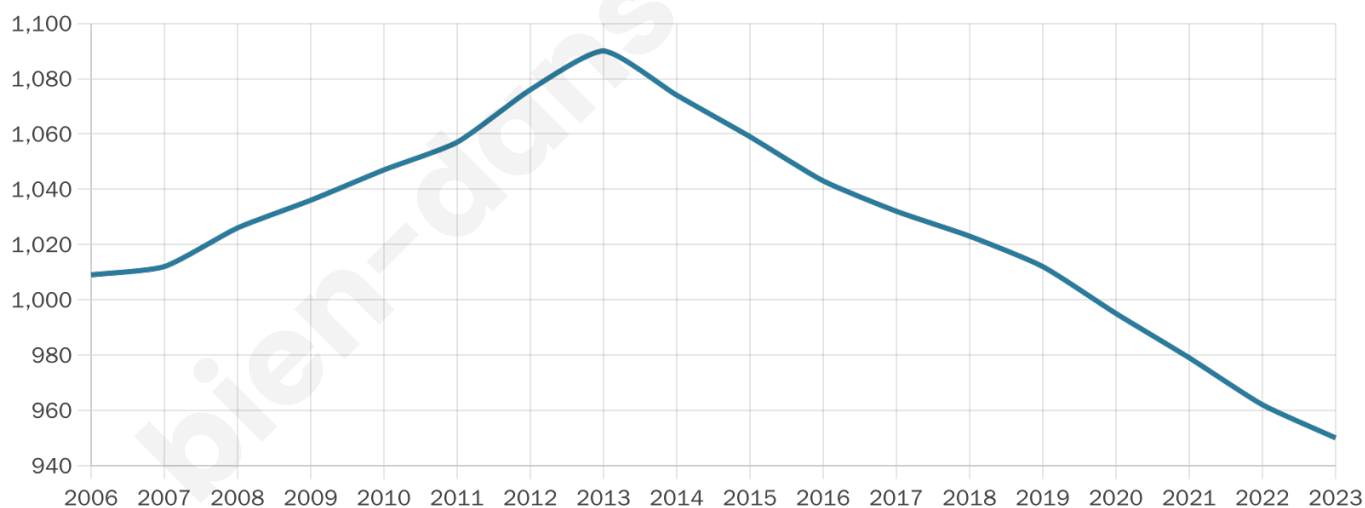
**95 h/km<sup>2</sup>**



Revenu moyen

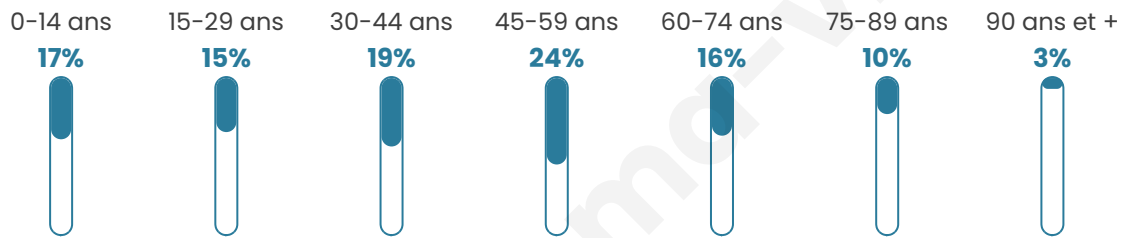
**26 090 €/an**

## Evolution du nombre d'habitants

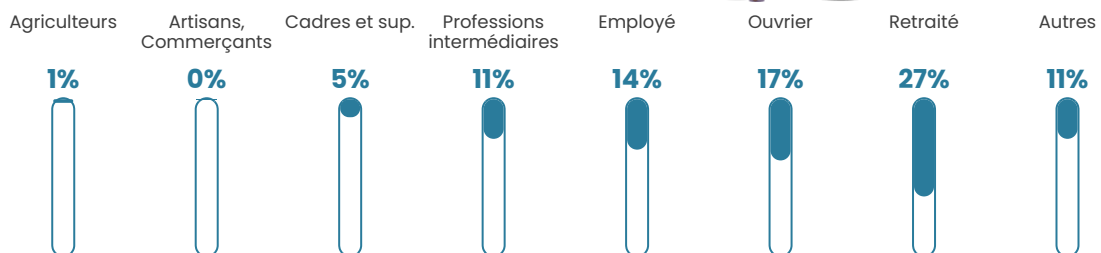


Sources : Institut national de la statistique et des études économiques (insee) selon Les dernières parutions officielles de 2024 portant sur les années 2020, 2021 et 2022.

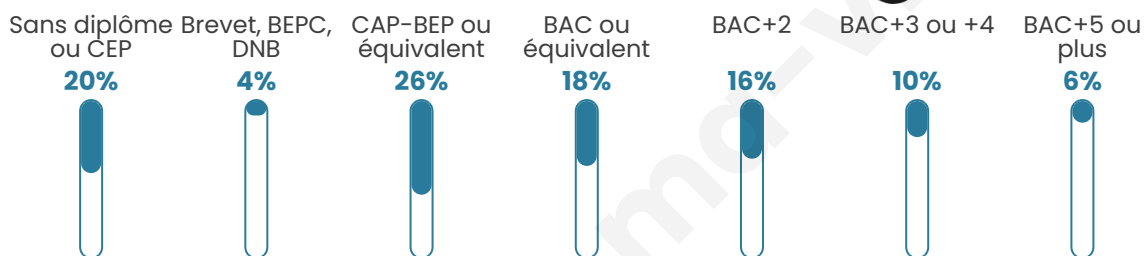
## Tranche d'âge



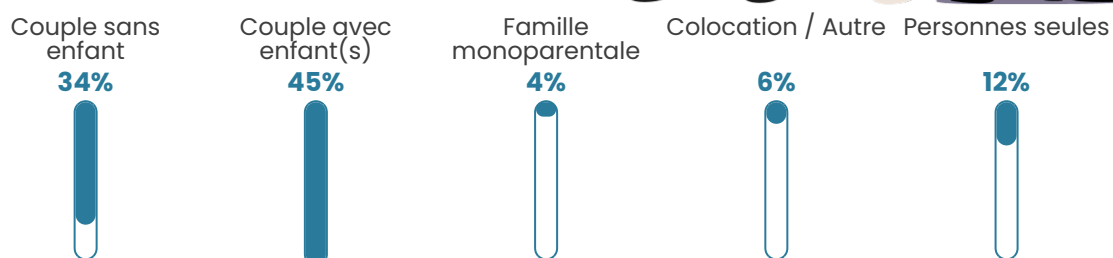
## Activité professionnelle



## Niveau de diplôme













## Composition des ménages



# Profils électoraux

## Premier tour

	Marine LE PEN	34.02 %
	Emmanuel MACRON	25.19 %
	Jean-Luc MÉLENCHON	16.92 %
	Éric ZEMMOUR	5.26 %
	Yannick JADOT	3.76 %
	Fabien ROUSSEL	3.38 %
	Valérie PÉCRESSE	3.38 %
	Nicolas DUPONT-AIGNAN	2.26 %
	Anne HIDALGO	2.07 %
	Jean LASSALLE	1.69 %
	Philippe POUTOU	1.13 %
	Nathalie ARTHAUD	0.94 %



### 708 inscrits

Participation : 77.12%

Votes blancs : 1.83%

Votes nuls : 0.73%

## Second tour

	Emmanuel MACRON	44,8 %
	Marine LE PEN	55,2 %

### 710 inscrits

Participation : 79.86%

Votes blancs : 6.35%

Votes nuls : 0.35%

# Sécurité



Agressions physiques / sexuelles

0



Cambriolages

0



Vols / dégradations

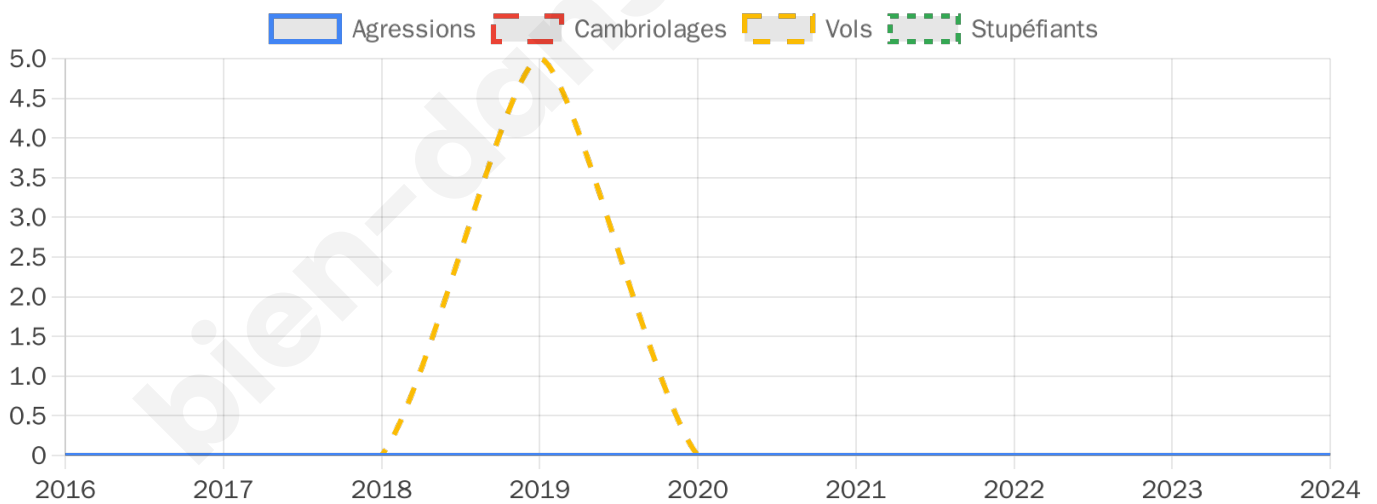
0



Stupéfiants

0

## Evolution du nombre d'infractions



## Pour comparer

(en proportion du nombre d'habitants)



Sources : Bases statistiques communale, départementale et régionale de la délinquance enregistrée par la police et la gendarmerie nationales selon les dernières parutions officielles de 2025 portant sur l'année 2024 ([data.gouv](https://data.gouv.fr)).

Agressions physiques / sexuelles : Violences sexuelles, coups et blessures volontaires intrafamiliaux, coups et blessures volontaires, autres coups, blessures volontaires et vols violents sans arme.

Cambriolages : Cambriolages de logements.

Vols : Vols avec armes, vols d'accessoires sur véhicules, vols dans les véhicules, vols de véhicules, vols sans violence contre des personnes, destructions, dégradations volontaires et escroqueries.

Stupéfiants : Trafic de stupéfiants dont (AFD) et usage de stupéfiants.

# Services à la population



## Commerce

Hypermarché	X <u>Saint-Pierre-lès-Elbeuf</u> 11km
Supermarché	X <u>Grand Bourgtheroulde</u> 3km
Superette	X <u>Le Thuit de l'Oison</u> 3km
Boulangerie	X <u>Le Thuit de l'Oison</u> 3km
Boucherie	X <u>Le Thuit de l'Oison</u> 3km
Restaurant	X <u>Le Thuit de l'Oison</u> 3km
Garage	X <u>Bosroumois</u> 2km
Station-service	X <u>Bosroumois</u> 3km
Banque	X <u>Bosroumois</u> 3km
La poste	X <u>Tourville-la-Campagne</u> 3km
Coiffeur	1
Tabac	X <u>Bosroumois</u> 3km
Bars / discothèque	X <u>Le Thuit de l'Oison</u> 3km
Bibliothèque	X <u>Elbeuf</u> 8km
Cinéma	X <u>Elbeuf</u> 8km
Vétérinaire	X <u>Bosroumois</u> 3km



## Santé

Pharmacie	X <u>Le Thuit de l'Oison</u> 3km
Hôpital	X <u>Elbeuf</u> 8km
Laboratoire d'analyses médicales	X <u>Elbeuf</u> 8km
Etablissement pour handicapé	X <u>La Londe</u> 6km
EHPA	1
Médecin	X <u>Le Thuit de l'Oison</u> 3km
Dentiste	X <u>Bosroumois</u> 3km
Chirurgien	X <u>Saint-Aubin-lès-Elbeuf</u> 10km
Dermatologue	X <u>Le Grand-Quevilly</u> 19km
Anesthésiste	X <u>Rouen</u> 22km
Gastro-entérologue	X <u>Louviers</u> 20km
Gynécologue	X <u>Louviers</u> 20km
Cancérologue	X <u>Rouen</u> 23km
Neurologue	X <u>Cléon</u> 11km
Ophthalmologue	X <u>Le Neubourg</u> 13km
ORL	X <u>Saint-Aubin-lès-Elbeuf</u> 8km
Cardiologue	X <u>Elbeuf</u> 8km
Pédiatre	X <u>Cléon</u> 11km
Pneumologue	X <u>Elbeuf</u> 8km
Psychologue	X <u>Grand-Couronne</u> 12km
Radiologue	X <u>Saint-Aubin-lès-Elbeuf</u> 10km
Rhumatologue	X <u>Elbeuf</u> 8km
Sage-femme	X <u>Grand Bourgtheroulde</u> 5km



## Éducation

Crèche	1
Ecole maternelle Public	X <u>Le Thuit de l'Oison</u> 3km
Ecole maternelle Privé	X <u>Morainville-Jouveaux</u> 33km
Ecole primaire Public	1
Ecole primaire Privé	X <u>Elbeuf</u> 8km
Collège Public	X <u>Grand Bourgtheroulde</u> 5km
Collège Privé	X <u>Elbeuf</u> 9km
Lycée Public	X <u>Elbeuf</u> 8km
Lycée Privé	X <u>Elbeuf</u> 8km

Sources : Base Sirene des entreprises et de leurs établissements selon les dernières parutions officielles de 2025 portant sur l'année 2024 ([data.gouv](https://data.gouv.fr)). Liste, localisation et tarifs des professionnels de santé selon les dernières parutions officielles de 2025 portant sur l'année 2024 ([opendatasoft](https://opendatasoft.com)) et FINESS Extraction du Fichier des établissements selon les dernières parutions officielles de 2025 portant sur l'année 2024 ([data.gouv](https://data.gouv.fr)). Adresse et géolocalisation des établissements d'enseignement du premier et second degrés selon les dernières parutions officielles de 2025 portant sur l'année 2024 ([data.education.gouv](https://data.education.gouv.fr))

## Villes autour de Saint-Pierre-du-Bosguérard

Ville	Habitants	Superficie	Pop densité	Pop active	Taux chômage	Revenu moyen	Prix immobilier
Bosroumois (1 avis)	3 872	13 km <sup>2</sup>	298 h/km <sup>2</sup>	44.7%	2.8%	25 320 €/an	1 793 €/m <sup>2</sup>
Le Thuit de l'Oison (1 avis)	3 827	15 km <sup>2</sup>	255 h/km <sup>2</sup>	44.7%	3.8%	25 220 €/an	1 958 €/m <sup>2</sup>
Tourville-la-Campagne	1 107	8 km <sup>2</sup>	138 h/km <sup>2</sup>	53.1%	2.3%	25 670 €/an	1 520 €/m <sup>2</sup>
Grand Bourgtheroulde (1 avis)	3 995	19 km <sup>2</sup>	210 h/km <sup>2</sup>	48%	3.6%	24 150 €/an	2 111 €/m <sup>2</sup>
La Haye-du-Theil	331	7 km <sup>2</sup>	47 h/km <sup>2</sup>	48.3%	3.3%	23 380 €/an	521 €/m <sup>2</sup>
Saint-Ouen-du-Tilleul	1 792	4 km <sup>2</sup>	448 h/km <sup>2</sup>	42.3%	2.5%	25 710 €/an	1 520 €/m <sup>2</sup>
Saint-Pierre-des-Fleurs (3 avis)	1 714	2 km <sup>2</sup>	857 h/km <sup>2</sup>	44.9%	4%	25 540 €/an	2 081 €/m <sup>2</sup>
Saint-Ouen-de-Pontcheuil	102	1 km <sup>2</sup>	102 h/km <sup>2</sup>	43.1%	2%	NC	758 €/m <sup>2</sup>
Saint-Meslin-du-Bosc (1 avis)	309	1 km <sup>2</sup>	309 h/km <sup>2</sup>	54.4%	3.9%	24 930 €/an	1 484 €/m <sup>2</sup>
Saint-Denis-des-Monts	211	3 km <sup>2</sup>	70 h/km <sup>2</sup>	50.2%	4.3%	26 480 €/an	1 328 €/m <sup>2</sup>
La Saussaye (2 avis)	1 941	3 km <sup>2</sup>	647 h/km <sup>2</sup>	44.6%	3%	26 290 €/an	1 874 €/m <sup>2</sup>
La Londe	2 372	31 km <sup>2</sup>	77 h/km <sup>2</sup>	48.4%	3.5%	27 440 €/an	1 763 €/m <sup>2</sup>
Le Bosc du Theil	1 310	20 km <sup>2</sup>	66 h/km <sup>2</sup>	44.6%	4.1%	23 690 €/an	1 787 €/m <sup>2</sup>
Les Monts du Roumois	1 639	23 km <sup>2</sup>	71 h/km <sup>2</sup>	46.9%	2.9%	25 530 €/an	3 346 €/m <sup>2</sup>
Amfreville-Saint-Amand	1 207	9 km <sup>2</sup>	134 h/km <sup>2</sup>	47.8%	3.9%	24 500 €/an	1 660 €/m <sup>2</sup>

bien-dans-ma-ville.fr



# Vous aimez votre ville ? Notez-la !

Et faites-nous part de vos remarques constructives



Avec

**BIEN** dans  
ma **VILLE** 