



Version web

Ville de Saint-Pierre-de-Mons

Présenté par

BIEN dans ma **VILLE** 

Sommaire

Situation géographique	3
Statistiques sur la population	4
Evolution du nombre d'habitants	4
Tranche d'âge	5
0-14 ans	5
15-29 ans	5
30-44 ans	5
45-59 ans	5
60-74 ans	5
75-89 ans	5
90 ans et +	5
Activité professionnelle	5
Agriculteurs	5
Artisans, Commerçants	5
Cadres et sup.	5
Professions intermédiaires	5
Employé	5
Ouvrier	5
Retraité	5
Autres	5
Niveau de diplôme	6
Sans diplôme ou CEP	6
Brevet, BEPC, DNB	6
CAP-BEP ou équivalent	6
BAC ou équivalent	6
BAC+2	6
BAC+3 ou +4	6
BAC+5 ou plus	6
Composition des ménages	6
Couple sans enfant	6
Couple avec enfant(s)	6
Famille monoparentale	6
Colocation / Autre	6
Personnes seules	6
Profils électoraux	7
Premier tour	7
Sécurité	8
Evolution du nombre d'infractions	8
Pour comparer	9
Services à la population	10
Commerce	10
Éducation	10
Villes autour de Saint-Pierre-de-Mons	11

Situation géographique



i Informations clés

- **Région** : Nouvelle-Aquitaine
- **Département** : Gironde
- **Code postal** : 33210
- **Superficie** : 9 km²



Statistiques sur la population



Nombre d'habitants

1 240



Age moyen

42 ans



Pop active

47.1%



Taux chômage

7.8%



Pop densité

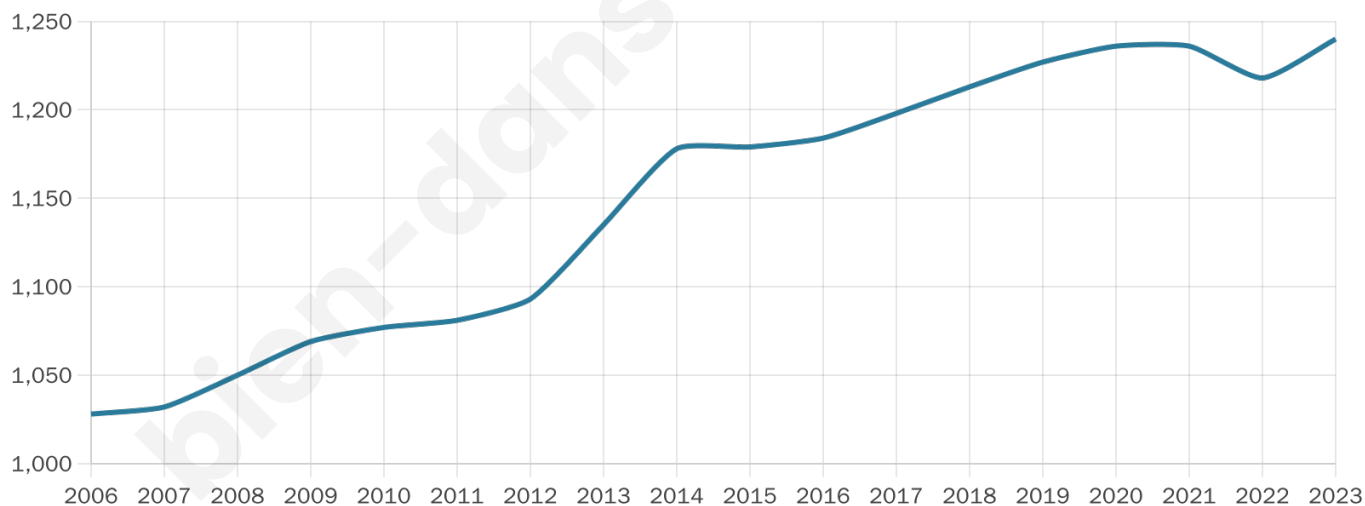
138 h/km²



Revenu moyen

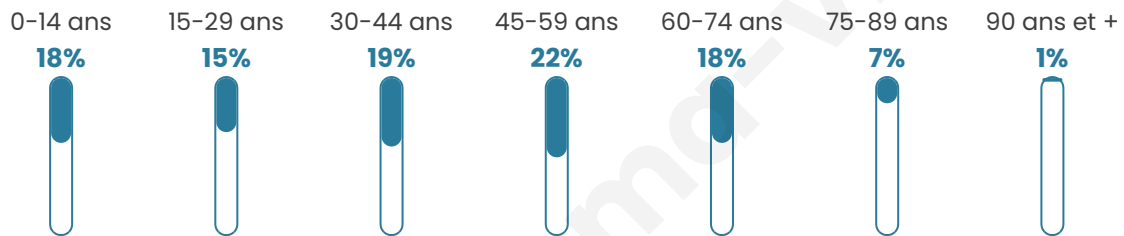
22 910 €/an

Evolution du nombre d'habitants

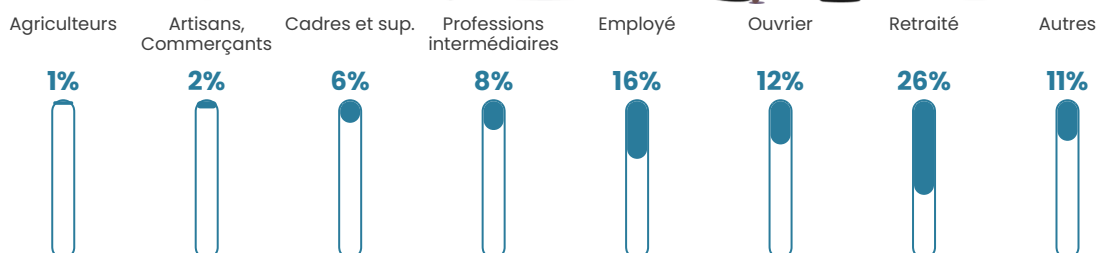


Sources : Institut national de la statistique et des études économiques (insee) selon Les dernières parutions officielles de 2024 portant sur les années 2020, 2021 et 2022.


Tranche d'âge



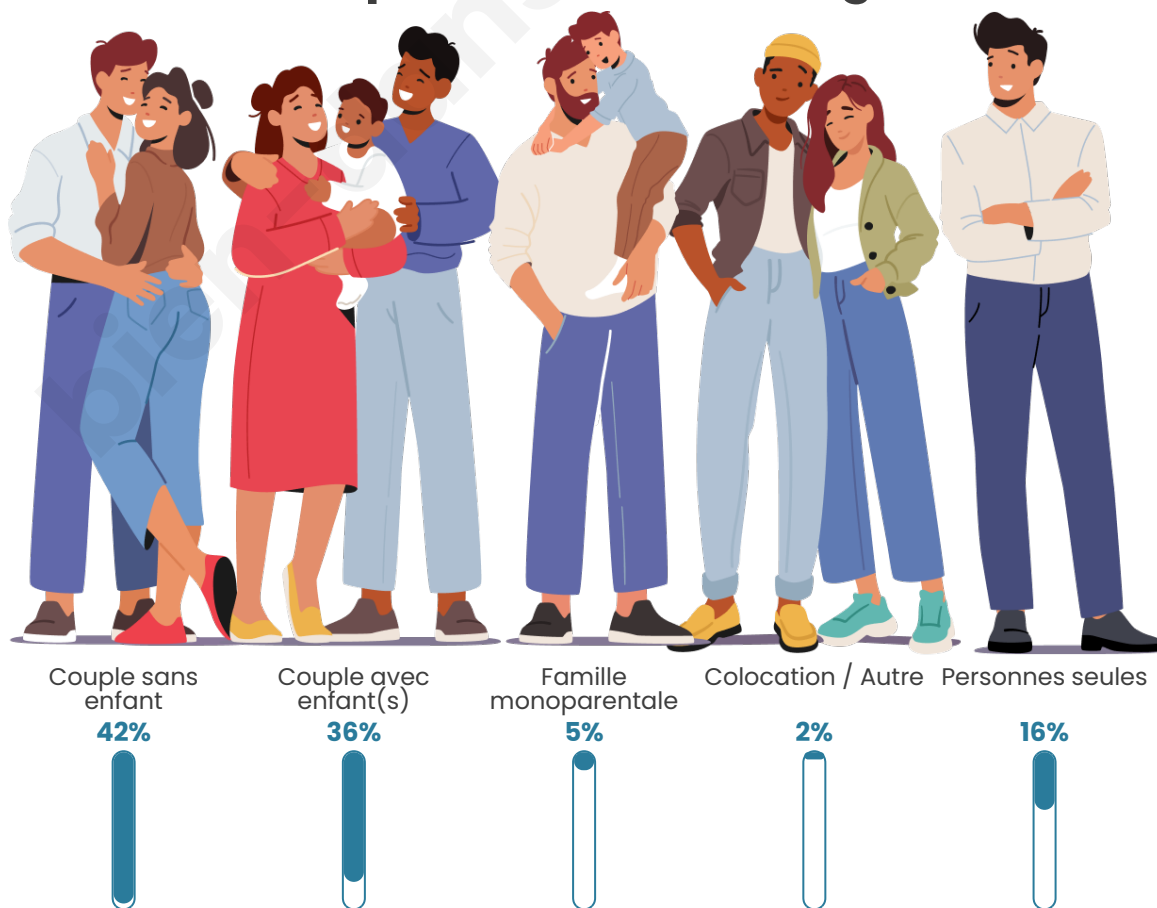
Activité professionnelle



Niveau de diplôme















Composition des ménages





Profils électoraux

Premier tour

	Marine LE PEN	26.73 %
	Emmanuel MACRON	24.05 %
	Jean-Luc MÉLENCHON	19.80 %
	Jean LASSALLE	7.64 %
	Éric ZEMMOUR	4.38 %
	Valérie PÉCRESSE	4.24 %
	Anne HIDALGO	3.11 %
	Yannick JADOT	3.11 %
	Nicolas DUPONT-AIGNAN	2.26 %
	Fabien ROUSSEL	2.12 %
	Philippe POUTOU	1.56 %
	Nathalie ARTHAUD	0.99 %

Second tour

	Emmanuel MACRON	53,9 %
	Marine LE PEN	46,1 %

929 inscrits

Participation : 76.53%

Votes blancs : 0.28%

Votes nuls : 11.25%

929 inscrits

Participation : 78.69%

Votes blancs : 2.60%

Votes nuls : 0.68%

Sécurité



Agressions physiques / sexuelles

0



Cambriolages

0



Vols / dégradations

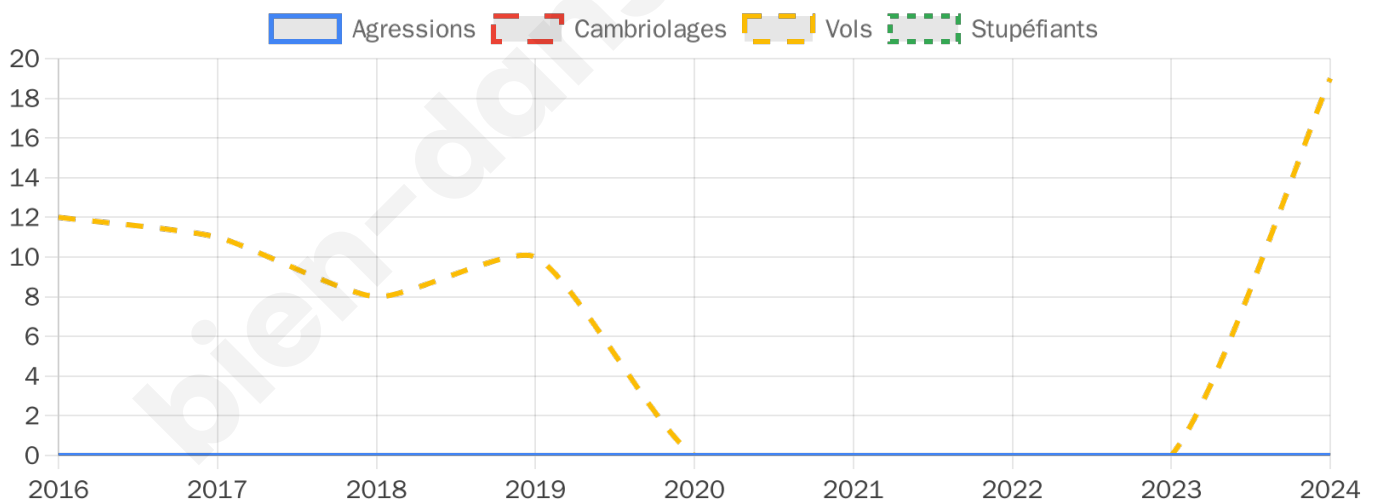
19



Stupéfiants

0

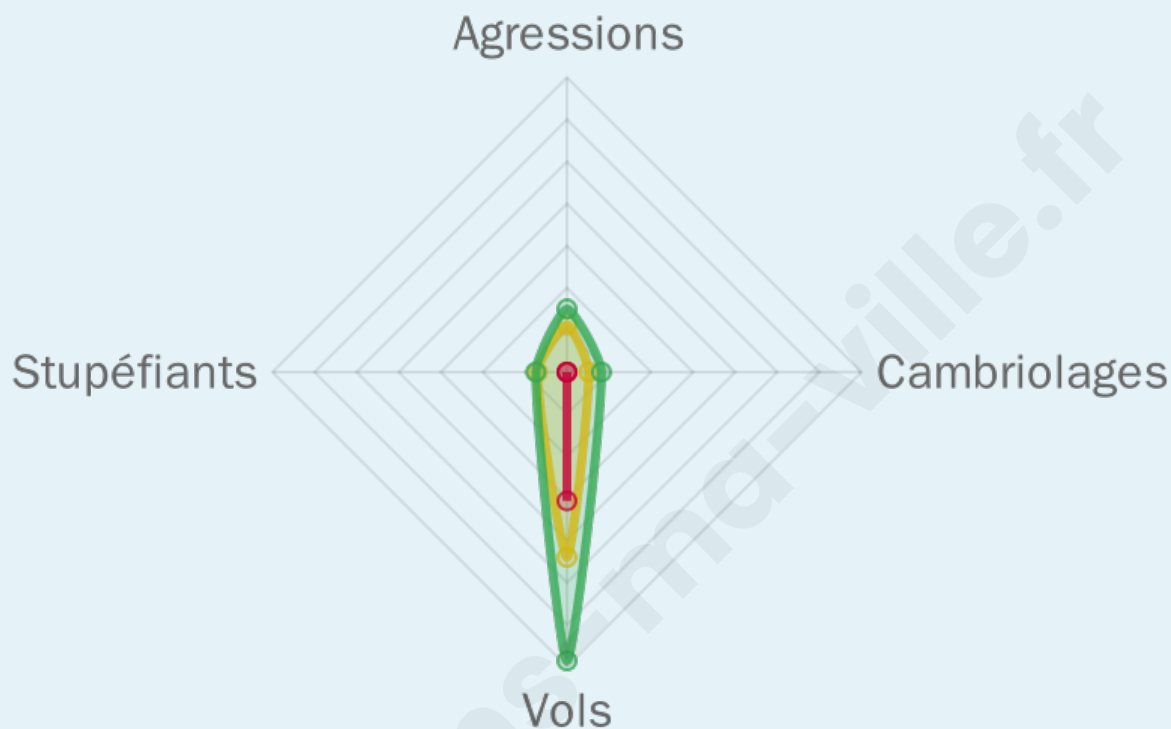
Evolution du nombre d'infractions



Pour comparer

(en proportion du nombre d'habitants)

■ Ville ■ Département ■ Région



Sources : Bases statistiques communale, départementale et régionale de la délinquance enregistrée par la police et la gendarmerie nationales selon les dernières parutions officielles de 2025 portant sur l'année 2024 ([data.gouv](https://data.gouv.fr)).

Agresions physiques / sexuelles : Violences sexuelles, coups et blessures volontaires intrafamiliaux, coups et blessures volontaires, autres coups, blessures volontaires et vols violents sans arme.

Cambriolages : Cambriolages de logements.

Vols : Vols avec armes, vols d'accessoires sur véhicules, vols dans les véhicules, vols de véhicules, vols sans violence contre des personnes, destructions, dégradations volontaires et escroqueries.

Stupéfiants : Trafic de stupéfiants dont (AFD) et usage de stupéfiants.

Services à la population



Commerce

Hypermarché	X Langon 3km
Supermarché	X Langon 2km
Superette	X Saint-Macaire 2km
Boulangerie	1
Boucherie	X Saint-Macaire 2km
Restaurant	1
Garage	X Langon 1km
Station-service	X Langon 3km
Banque	X Saint-Macaire 2km
La poste	4
Coiffeur	2
Tabac	X Saint-Macaire 2km
Bars / discothèque	1
Bibliothèque	X Saint-Macaire 2km
Cinéma	X Langon 2km
Vétérinaire	X Langon 2km



Santé

Pharmacie	X Saint-Macaire 2km
Hôpital	X Langon 2km
Laboratoire d'analyses médicales	X Langon 2km
Etablissement pour handicapé	X Saint-Macaire 2km
EHPA	X Langon 2km
Médecin	X Langon 2km
Dentiste	X Langon 2km
Chirurgien	X Langon 2km
Dermatologue	X Langon 3km
Anesthésiste	X Langon 2km
Gastro-entérologue	X Langon 2km
Gynécologue	X Langon 2km
Cancérologue	X Langon 2km
Neurologue	X Langon 2km
Ophthalmologue	X Langon 2km
ORL	X Langon 2km
Cardiologue	X Langon 2km
Pédiatre	X Langon 4km
Pneumologue	X Langon 4km
Psychologue	X Langon 3km
Radiologue	X Langon 2km
Rhumatologue	X Grignols 23km
Sage-femme	X Langon 2km



Éducation

Crèche	1
Ecole maternelle Public	X Saint-Macaire 2km
Ecole maternelle Privé	X La Brède 28km
Ecole primaire Public	1
Ecole primaire Privé	X Saint-Macaire 2km
Collège Public	X Le Pian-sur-Garonne 2km
Collège Privé	X Saint-Macaire 2km
Lycée Public	X Langon 3km
Lycée Privé	X Saint-Macaire 2km

Sources : Base Sirene des entreprises et de leurs établissements selon les dernières parutions officielles de 2025 portant sur l'année 2024 ([data.gouv](#)). Liste, localisation et tarifs des professionnels de santé selon les dernières parutions officielles de 2025 portant sur l'année 2024 ([opendatasoft](#)) et FINISS Extraction du Fichier des établissements selon les dernières parutions officielles de 2025 portant sur l'année 2024 ([data.gouv](#)). Adresse et géolocalisation des établissements d'enseignement du premier et second degrés selon les dernières parutions officielles de 2025 portant sur l'année 2024 ([data.education.gouv](#))

Villes autour de Saint-Pierre-de-Mons

Ville	Habitants	Superficie	Pop densité	Pop active	Taux chômage	Revenu moyen	Prix immobilier
Saint-Macaire (4 avis)	1 981	1 km ²	1 981 h/km ²	48%	5.3%	21 150 €/an	1 615 €/m ²
Langon (14 avis)	7 674	13 km ²	590 h/km ²	41.8%	7.2%	20 390 €/an	1 791 €/m ²
Saint-Loubert	224	2 km ²	112 h/km ²	54.9%	6.7%	22 640 €/an	1 255 €/m ²
Saint-Pardon-de-Conques	663	6 km ²	111 h/km ²	48%	4.2%	25 100 €/an	1 542 €/m ²
Saint-Pierre-d'Aurillac	1 246	6 km ²	208 h/km ²	45.4%	6.2%	21 810 €/an	1 552 €/m ²
Le Pian-sur-Garonne	981	6 km ²	164 h/km ²	44.6%	4.1%	25 040 €/an	1 770 €/m ²
Bieujac	654	7 km ²	93 h/km ²	49.2%	5.5%	21 730 €/an	2 284 €/m ²
Toulence (3 avis)	2 881	6 km ²	480 h/km ²	41.3%	6.9%	21 740 €/an	1 910 €/m ²
Saint-Martin-de-Sescas	558	8 km ²	70 h/km ²	47%	4.3%	21 440 €/an	1 893 €/m ²
Saint-Maixant (1 avis)	2 057	7 km ²	294 h/km ²	44.5%	5.3%	21 930 €/an	2 097 €/m ²
Brannens	251	6 km ²	42 h/km ²	43%	6.8%	18 640 €/an	2 041 €/m ²
Verdelais (1 avis)	1 045	4 km ²	261 h/km ²	46.3%	4.8%	21 370 €/an	1 620 €/m ²
Fargues	1 655	15 km ²	110 h/km ²	44%	3%	24 700 €/an	1 848 €/m ²
Castets et Castillon (1 avis)	1 551	13 km ²	119 h/km ²	44.8%	5%	21 380 €/an	1 390 €/m ²
Coimères	1 103	12 km ²	92 h/km ²	48.6%	4.7%	24 890 €/an	2 025 €/m ²

bien-dans-ma-ville.fr



Vous aimez votre ville ? Notez-la !

Et faites-nous part de vos remarques constructives



Avec

BIEN dans ma **VILLE** 