



Version web

Ville de Saint-Pierre-de-Maillé

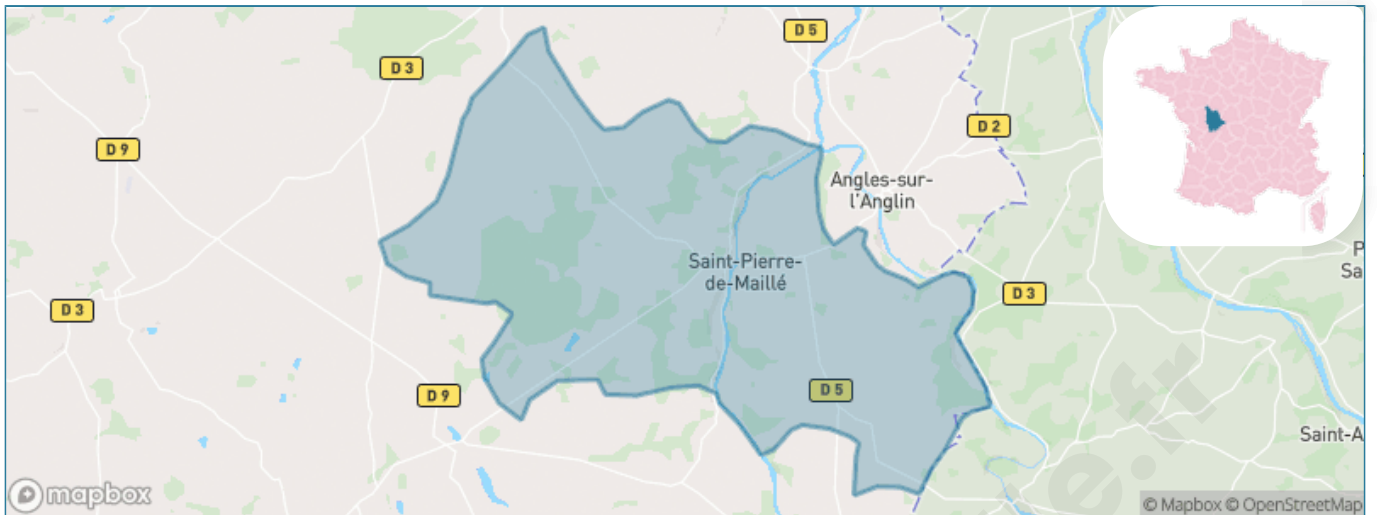
Présenté par

BIEN dans ma **VILLE** 

Sommaire

Situation géographique	3
Statistiques sur la population	4
Evolution du nombre d'habitants	4
Tranche d'âge	5
0-14 ans	5
15-29 ans	5
30-44 ans	5
45-59 ans	5
60-74 ans	5
75-89 ans	5
90 ans et +	5
Activité professionnelle	5
Agriculteurs	5
Artisans, Commerçants	5
Cadres et sup.	5
Professions intermédiaires	5
Employé	5
Ouvrier	5
Retraité	5
Autres	5
Niveau de diplôme	6
Sans diplôme ou CEP	6
Brevet, BEPC, DNB	6
CAP-BEP ou équivalent	6
BAC ou équivalent	6
BAC+2	6
BAC+3 ou +4	6
BAC+5 ou plus	6
Composition des ménages	6
Couple sans enfant	6
Couple avec enfant(s)	6
Famille monoparentale	6
Colocation / Autre	6
Personnes seules	6
Profils électoraux	7
Premier tour	7
Sécurité	8
Evolution du nombre d'infractions	8
Pour comparer	9
Services à la population	10
Commerce	10
Éducation	10
Villes autour de Saint-Pierre-de-Maillé	12

Situation géographique



i Informations clés

- **Région** : Nouvelle-Aquitaine
- **Département** : Vienne
- **Code postal** : 86260
- **Superficie** : 74 km²



Statistiques sur la population



Nombre d'habitants

836



Age moyen

52 ans



Pop active

42.1%



Taux chômage

6.6%



Pop densité

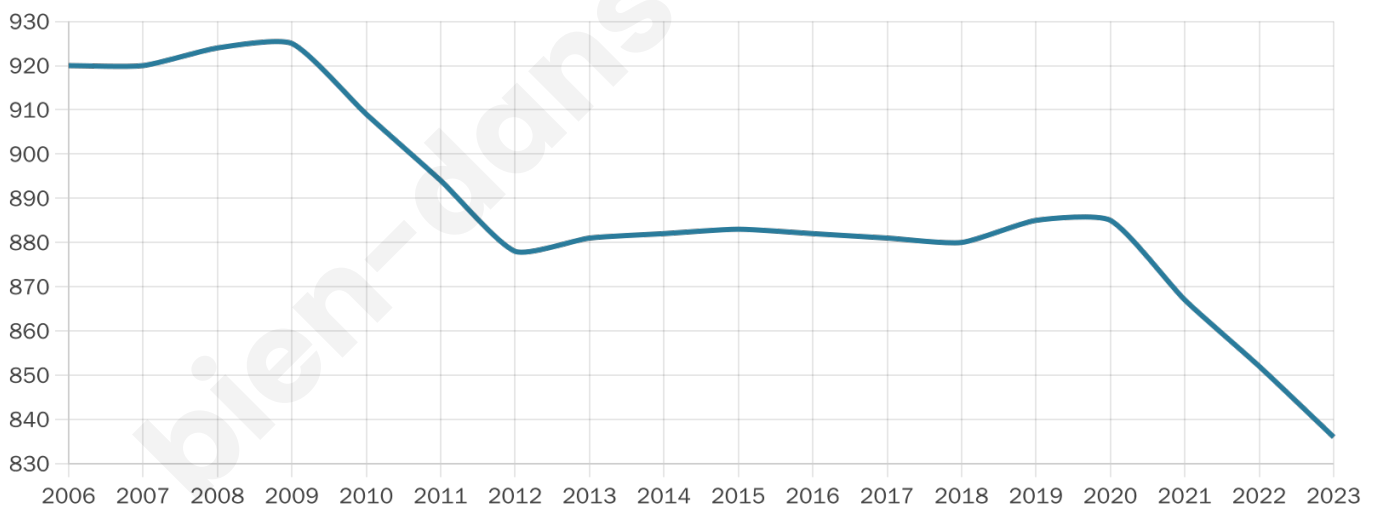
11 h/km²



Revenu moyen

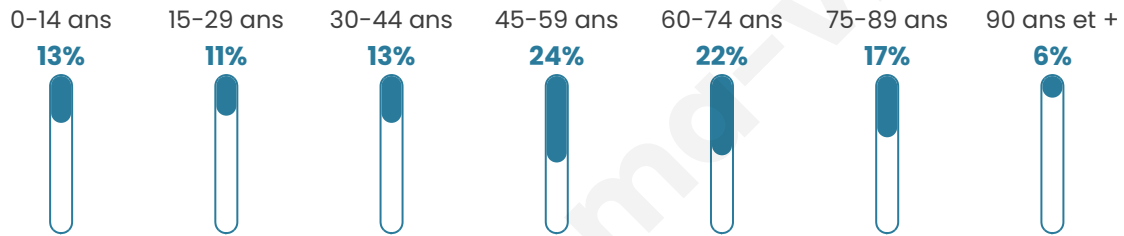
20 810 €/an

Evolution du nombre d'habitants

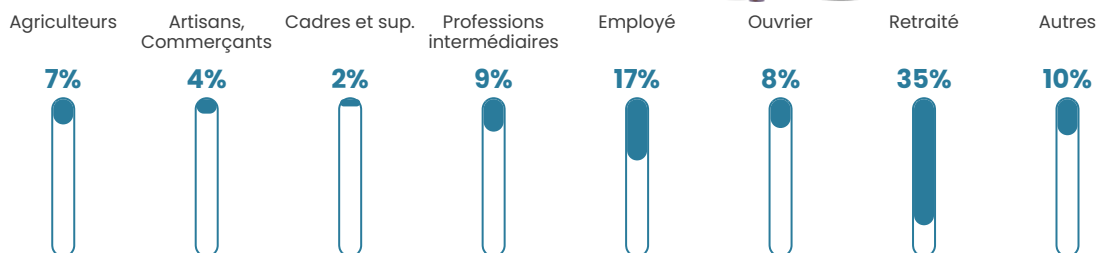


Sources : Institut national de la statistique et des études économiques (insee) selon Les dernières parutions officielles de 2024 portant sur les années 2020, 2021 et 2022.


Tranche d'âge




Activité professionnelle



Niveau de diplôme



Composition des ménages





Profils électoraux

Premier tour

	Emmanuel MACRON	27.78 %
	Marine LE PEN	27.78 %
	Jean-Luc MÉLENCHON	15.93 %
	Valérie PÉCRESSÉ	9.07 %
	Éric ZEMMOUR	6.30 %
	Jean LASSALLE	5.19 %
	Fabien ROUSSEL	1.85 %
	Yannick JADOT	1.85 %
	Nicolas DUPONT-AIGNAN	1.85 %
	Anne HIDALGO	0.93 %
	Philippe POUTOU	0.93 %
	Nathalie ARTHAUD	0.56 %

Second tour

	Emmanuel MACRON	50,4 %
	Marine LE PEN	49,6 %

681 inscrits

Participation : 80.47%

Votes blancs : 6.02%

Votes nuls : 3.83%

681 inscrits

Participation : 80.62%

Votes blancs : 1.28%

Votes nuls : 0.36%

Sécurité



Agressions physiques / sexuelles

0



Cambriolages

0



Vols / dégradations

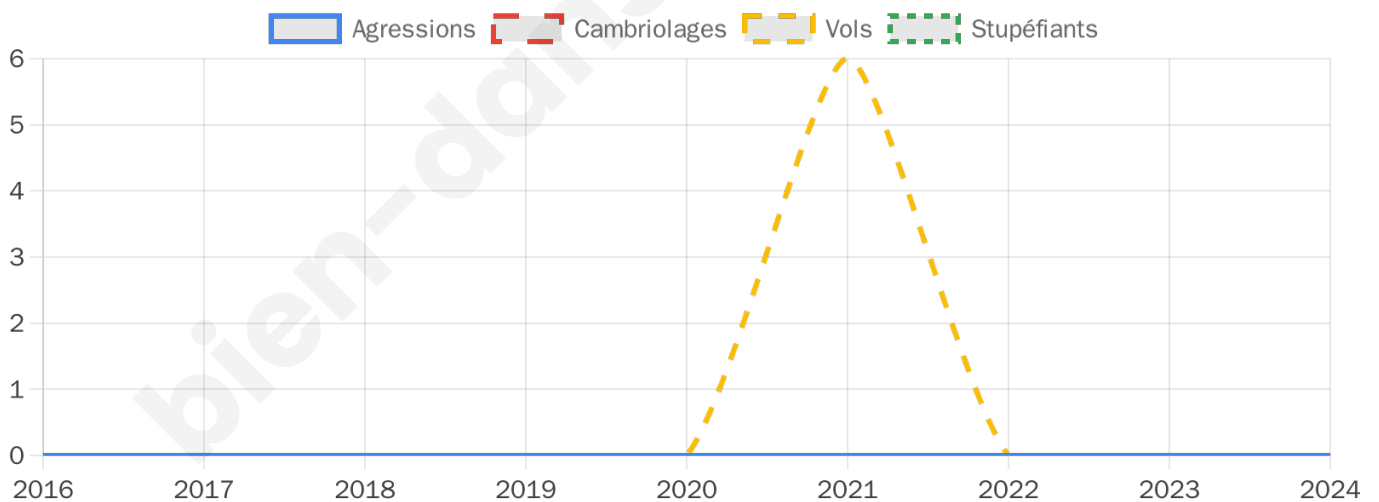
0



Stupéfiants

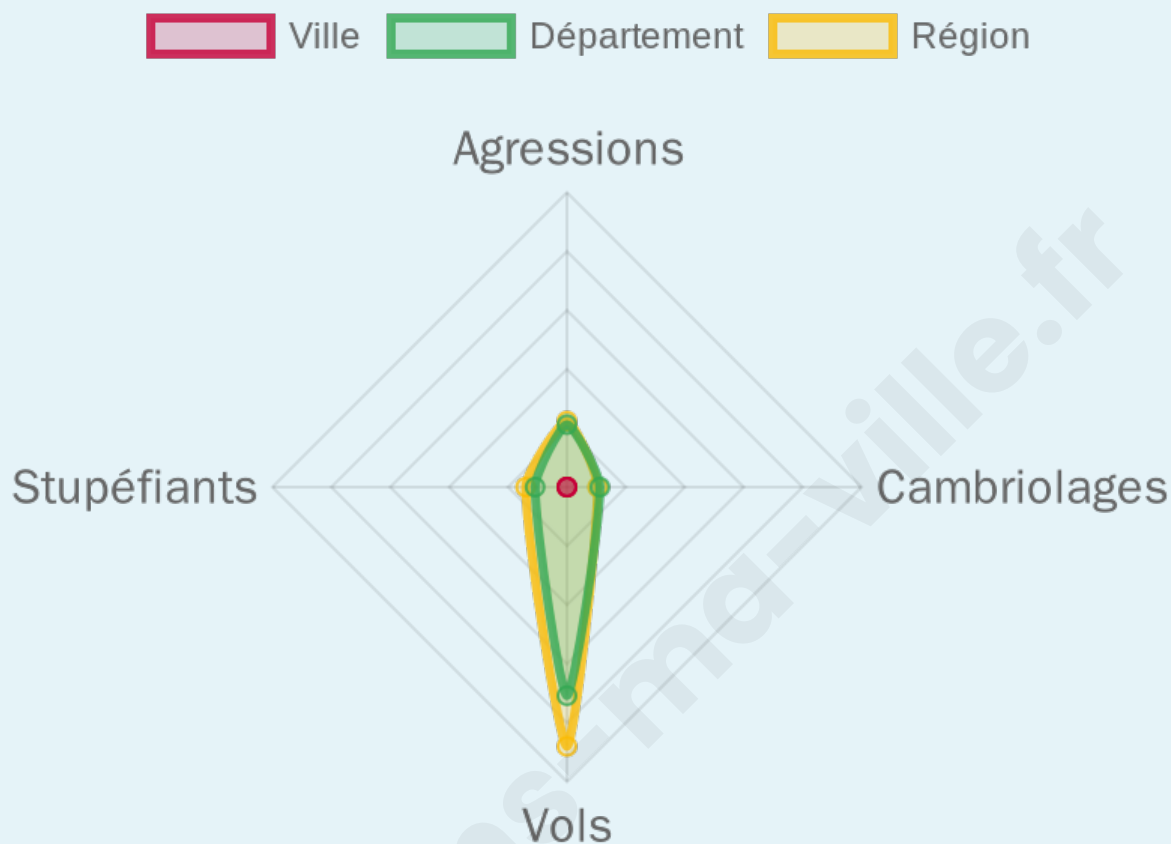
0

Evolution du nombre d'infractions



Pour comparer

(en proportion du nombre d'habitants)



Sources : Bases statistiques communale, départementale et régionale de la délinquance enregistrée par la police et la gendarmerie nationales selon les dernières parutions officielles de 2025 portant sur l'année 2024 ([data.gouv](https://data.gouv.fr)).

Agressions physiques / sexuelles : Violences sexuelles, coups et blessures volontaires intrafamiliaux, coups et blessures volontaires, autres coups, blessures volontaires et vols violents sans arme.

Cambriolages : Cambriolages de logements.

Vols : Vols avec armes, vols d'accessoires sur véhicules, vols dans les véhicules, vols de véhicules, vols sans violence contre des personnes, destructions, dégradations volontaires et escroqueries.

Stupéfiants : Trafic de stupéfiants dont (AFD) et usage de stupéfiants.

Services à la population



Commerce

Hypermarché	X <u>Yzeures-sur-Creuse</u> 12km
Supermarché	X <u>La Roche-Posay</u> 13km
Superette	X <u>Vicq-sur-Gartempe</u> 4km
Boulangerie	1
Boucherie	X <u>Tournon-Saint-Martin</u> 10km
Restaurant	1
Garage	2
Station-service	X <u>Yzeures-sur-Creuse</u> 11km
Banque	1
La poste	X <u>Chenevelles</u> 16km
Coiffeur	1
Tabac	1
Bars / discothèque	1
Bibliothèque	X <u>La Roche-Posay</u> 12km
Cinéma	X <u>Yzeures-sur-Creuse</u> 11km
Vétérinaire	X <u>Vicq-sur-Gartempe</u> 4km



Santé

Pharmacie	X <u>Pleumartin</u> 9km
Hôpital	X <u>Le Blanc</u> 17km
Laboratoire d'analyses médicales	X <u>Le Blanc</u> 17km
Etablissement pour handicapé	X <u>Lureuil</u> 16km
EHPA	1
Médecin	1
Dentiste	X <u>La Roche-Posay</u> 12km
Chirurgien	X <u>Preuilley-sur-Claise</u> 20km
Dermatologue	X <u>La Roche-Posay</u> 12km
Anesthésiste	X <u>Châtellerault</u> 28km
Gastro-entérologue	X <u>Châtellerault</u> 28km
Gynécologue	X <u>Châtellerault</u> 27km
Cancérologue	X <u>Poitiers</u> 38km
Neurologue	X <u>Châtellerault</u> 28km
Ophthalmologue	X <u>Châtellerault</u> 28km
ORL	X <u>La Roche-Posay</u> 12km
Cardiologue	X <u>Châtellerault</u> 28km
Pédiatre	X <u>Chauvigny</u> 21km
Pneumologue	X <u>Poitiers</u> 39km
Psychologue	X <u>Chauvigny</u> 20km
Radiologue	X <u>Chauvigny</u> 21km
Rhumatologue	X <u>Châtellerault</u> 29km
Sage-femme	X <u>Le Blanc</u> 17km



Éducation

Crèche	X <u>Chauvigny</u> 20km
Ecole maternelle Public	X <u>Fleix</u> 16km
Ecole maternelle Privé	X <u>Céré-la-Ronde</u> 69km
Ecole primaire Public	1
Ecole primaire Privé	X <u>Antigny</u> 16km
Collège Public	X <u>Tournon-Saint-Martin</u> 11km
Collège Privé	X <u>Antigny</u> 16km
Lycée Public	X <u>Le Blanc</u> 18km
Lycée Privé	1

Sources : Base Sirene des entreprises et de leurs établissements selon les dernières parutions officielles de 2025 portant sur l'année 2024 ([data.gouv](https://data.gouv.fr)). Liste, localisation et tarifs des professionnels de santé selon les dernières parutions officielles de 2025 portant sur l'année 2024 ([opendatasoft](https://opendatasoft.com)) et FINESS Extraction du Fichier des établissements selon les dernières parutions officielles de 2025 portant sur l'année 2024 ([data.gouv](https://data.gouv.fr)). Adresse et géolocalisation des établissements d'enseignement du premier et second degrés selon les dernières parutions officielles de 2025 portant sur l'année 2024 ([data.education.gouv](https://data.education.gouv.fr))

bien-dans-ma-ville.fr

Villes autour de Saint-Pierre-de-Maillé

Ville	Habitants	Superficie	Pop densité	Pop active	Taux chômage	Revenu moyen	Prix immobilier
Angles-sur-l'Anglin	370	14 km ²	26 h/km ²	36.8%	5.7%	23 180 €/an	978 €/m ²
Vicq-sur-Gartempe (1 avis)	658	33 km ²	20 h/km ²	37.5%	2.9%	20 230 €/an	936 €/m ²
Néons-sur-Creuse	351	19 km ²	18 h/km ²	46.7%	4.6%	21 820 €/an	1 192 €/m ²
La Bussière	298	32 km ²	9 h/km ²	40.6%	3.7%	21 080 €/an	727 €/m ²
Lurais	226	13 km ²	17 h/km ²	37.2%	2.2%	21 940 €/an	415 €/m ²
La Puye (1 avis)	608	23 km ²	26 h/km ²	35.2%	2.8%	20 240 €/an	1 448 €/m ²
Preuilly-la-Ville	150	4 km ²	38 h/km ²	43.3%	2%	23 360 €/an	1 289 €/m ²
Mérigny (1 avis)	545	31 km ²	18 h/km ²	33.9%	1.1%	21 600 €/an	577 €/m ²
Nalliers	302	16 km ²	19 h/km ²	38.4%	4.3%	19 830 €/an	1 005 €/m ²
Tournon-Saint-Martin (4 avis)	1 112	25 km ²	44 h/km ²	36.8%	4.2%	20 060 €/an	778 €/m ²
Tournon-Saint-Pierre	426	14 km ²	30 h/km ²	43%	4.7%	20 410 €/an	757 €/m ²
Fontgombault	268	10 km ²	27 h/km ²	44.4%	3.7%	21 620 €/an	1 021 €/m ²
Yzeures-sur-Creuse	1 348	55 km ²	25 h/km ²	38.4%	4.5%	20 710 €/an	953 €/m ²
La Roche-Posay (3 avis)	1 566	35 km ²	45 h/km ²	36.8%	3.9%	21 430 €/an	1 360 €/m ²
Pleumartin	1 214	23 km ²	53 h/km ²	43.2%	6.6%	20 330 €/an	986 €/m ²

bien-dans-ma-ville.fr



Vous aimez votre ville ? Notez-la !

Et faites-nous part de vos remarques constructives



Avec

BIEN dans ma **VILLE** 