



Version web

Ville de Saint-Pierre-de- l'Isle

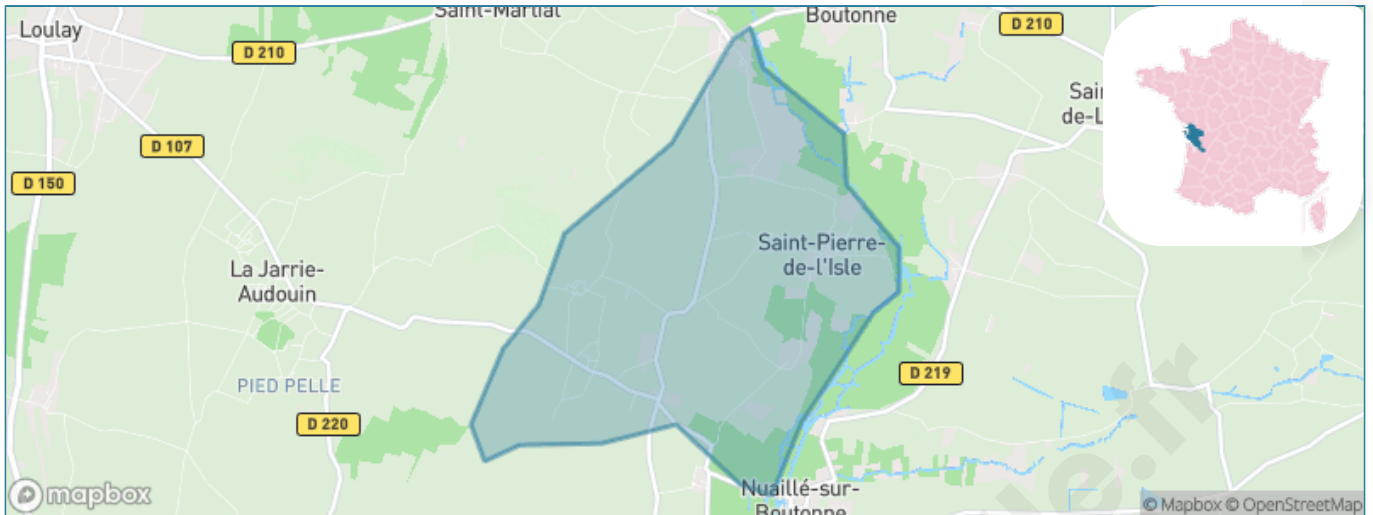
Présenté par

BIEN dans
ma **VILLE** 

Sommaire

Situation géographique	3
Statistiques sur la population	4
Evolution du nombre d'habitants	4
Tranche d'âge	5
0-14 ans	5
15-29 ans	5
30-44 ans	5
45-59 ans	5
60-74 ans	5
75-89 ans	5
90 ans et +	5
Activité professionnelle	5
Agriculteurs	5
Artisans, Commerçants	5
Cadres et sup.	5
Professions intermédiaires	5
Employé	5
Ouvrier	5
Retraité	5
Autres	5
Niveau de diplôme	6
Sans diplôme ou CEP	6
Brevet, BEPC, DNB	6
CAP-BEP ou équivalent	6
BAC ou équivalent	6
BAC+2	6
BAC+3 ou +4	6
BAC+5 ou plus	6
Composition des ménages	6
Couple sans enfant	6
Couple avec enfant(s)	6
Famille monoparentale	6
Colocation / Autre	6
Personnes seules	6
Profil électoraux	7
Premier tour	7
Sécurité	8
Evolution du nombre d'infractions	8
Pour comparer	9
Services à la population	10
Commerce	10
Éducation	10
Villes autour de Saint-Pierre-de-l'Isle	11

Situation géographique



i Informations clés

- **Région** : Nouvelle-Aquitaine
- **Département** : Charente-Maritime
- **Code postal** : 17330
- **Superficie** : 6 km²



Statistiques sur la population



Nombre d'habitants

248



Age moyen

55 ans



Pop active

34.7%



Taux chômage

9.9%



Pop densité

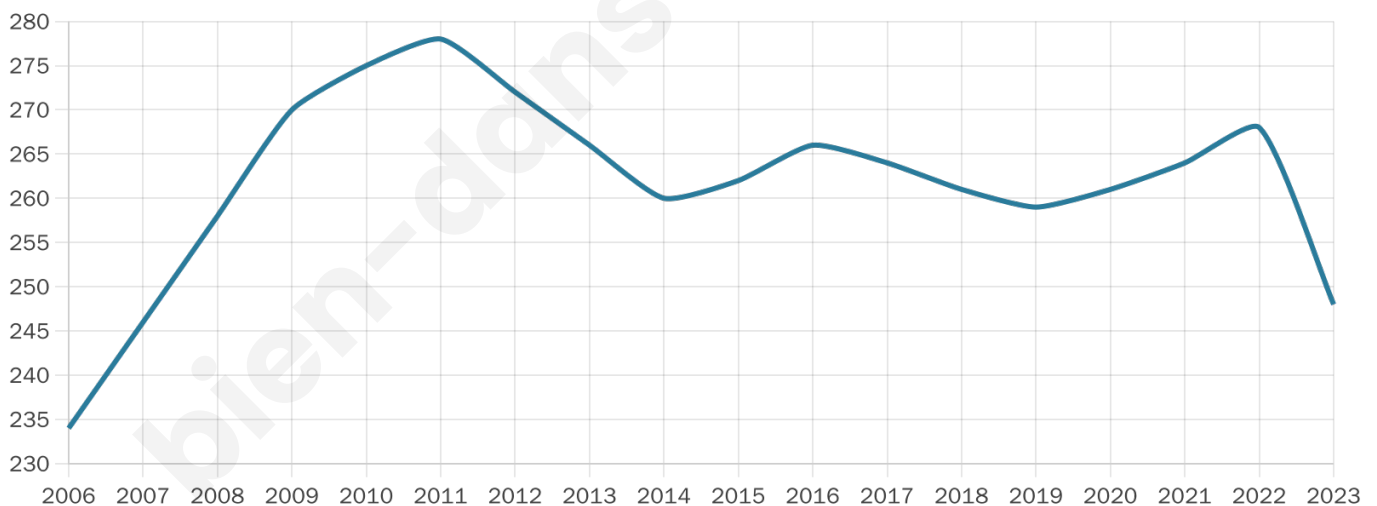
41 h/km²



Revenu moyen

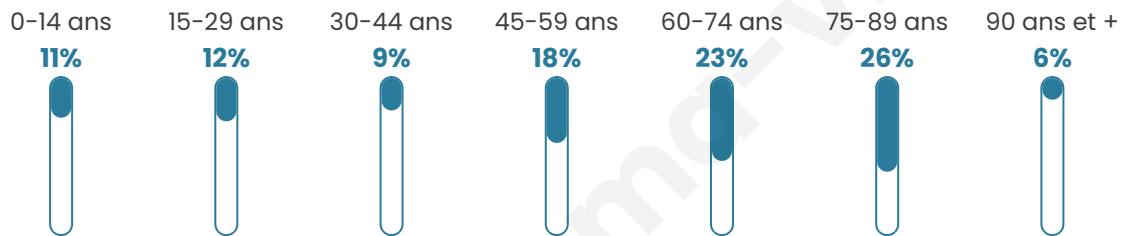
19 740 €/an

Evolution du nombre d'habitants

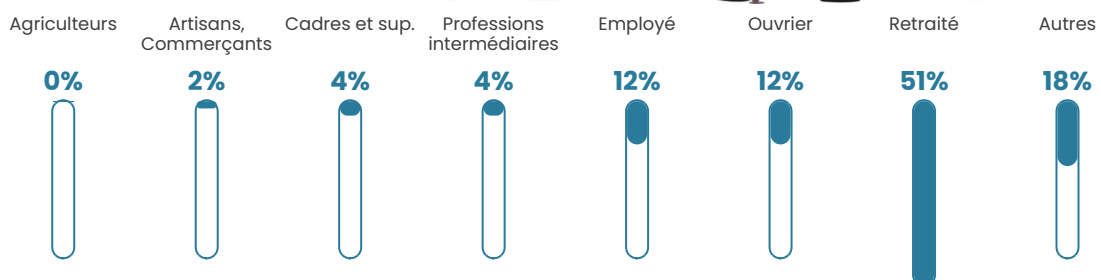


Sources : Institut national de la statistique et des études économiques (insee) selon Les dernières parutions officielles de 2024 portant sur les années 2020, 2021 et 2022.

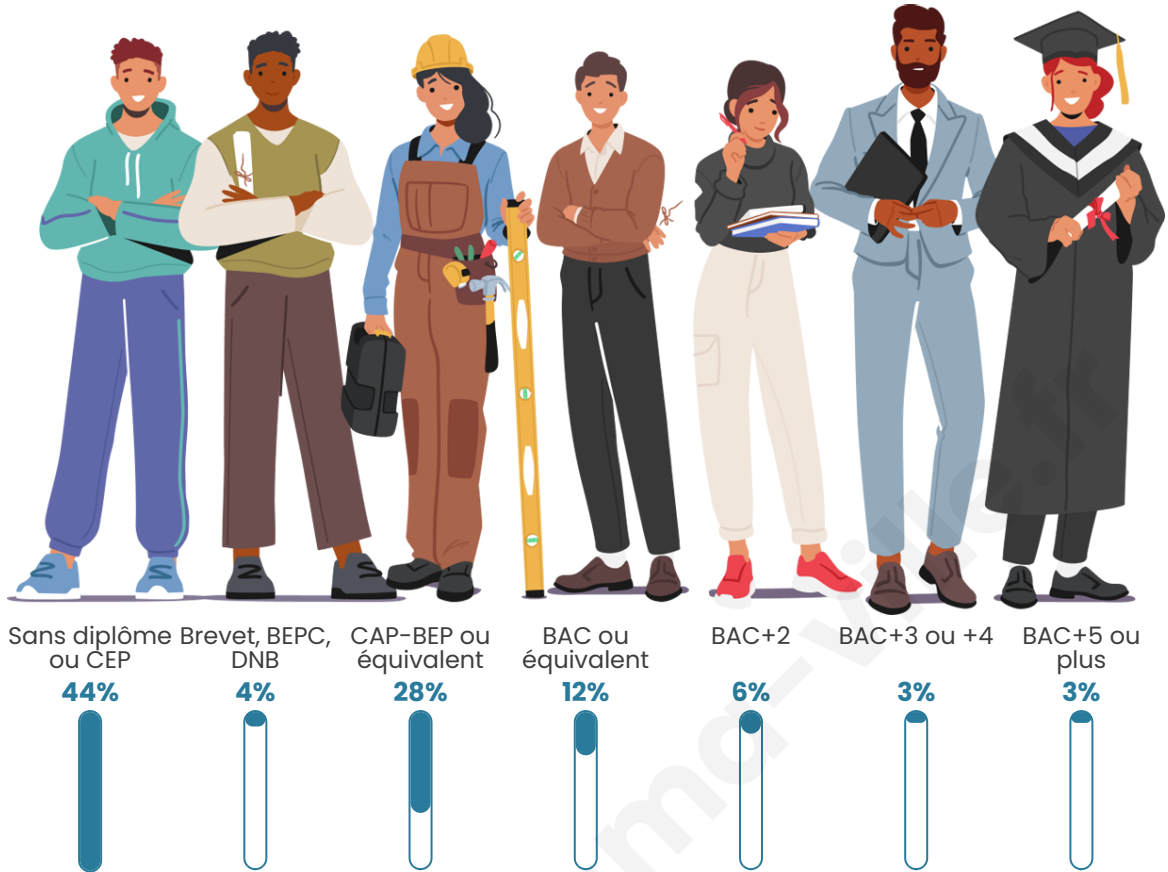
Tranche d'âge




Activité professionnelle



Niveau de diplôme















Composition des ménages



Profils électoraux

Premier tour

	Marine LE PEN	31.36 %
	Jean-Luc MÉLENCHON	20.34 %
	Emmanuel MACRON	18.64 %
	Valérie PÉCRESSE	7.63 %
	Yannick JADOT	4.24 %
	Fabien ROUSSEL	3.39 %
	Éric ZEMMOUR	3.39 %
	Anne HIDALGO	3.39 %
	Jean LASSALLE	2.54 %
	Nicolas DUPONT-AIGNAN	2.54 %
	Nathalie ARTHAUD	1.69 %
	Philippe POUTOU	0.85 %

147 inscrits

Participation : 80.95%

Votes blancs : 0.84%

Votes nuls : 0.00%

Second tour

	Emmanuel MACRON	50 %
	Marine LE PEN	50 %

147 inscrits

Participation : 85.03%

Votes blancs : 4.8%

Votes nuls : 2.4%

Sécurité



Agressions physiques / sexuelles

0



Cambriolages

0



Vols / dégradations

0



Stupéfiants

0

Evolution du nombre d'infractions



Pour comparer

(en proportion du nombre d'habitants)



Sources : Bases statistiques communale, départementale et régionale de la délinquance enregistrée par la police et la gendarmerie nationales selon les dernières parutions officielles de 2025 portant sur l'année 2024 ([data.gouv](https://data.gouv.fr)).

Agressions physiques / sexuelles : Violences sexuelles, coups et blessures volontaires intrafamiliaux, coups et blessures volontaires, autres coups, blessures volontaires et vols violents sans arme.

Cambriolages : Cambriolages de logements.

Vols : Vols avec armes, vols d'accessoires sur véhicules, vols dans les véhicules, vols de véhicules, vols sans violence contre des personnes, destructions, dégradations volontaires et escroqueries.

Stupéfiants : Trafic de stupéfiants dont (AFD) et usage de stupéfiants.

Services à la population



Commerce

Hypermarché	X Saint-Jean-d'Angély 10km
Supermarché	X Aulnay 6km
Superette	X La Jarrie-Audouin 4km
Boulangerie	X Les Églises-d'Argenteuil 5km
Boucherie	X Loulay 7km
Restaurant	X Antezant-la-Chapelle 4km
Garage	X Saint-Pardoult 2km
Station-service	X Aulnay 7km
Banque	X Aulnay 7km
La poste	X Saint-Jean-d'Angély 9km
Coiffeur	X Saint-Georges-de-Longuepierre 4km
Tabac	X Loulay 7km
Bars / discothèque	X Antezant-la-Chapelle 4km
Bibliothèque	X Saint-Jean-d'Angély 11km
Cinéma	X Saint-Jean-d'Angély 10km
Vétérinaire	X Aulnay 7km



Santé

Pharmacie	X Aulnay 7km
Hôpital	X Saint-Jean-d'Angély 11km
Laboratoire d'analyses médicales	X Saint-Jean-d'Angély 10km
Etablissement pour handicapé	X Loulay 7km
EHPA	X Aulnay 7km
Médecin	X Aulnay 7km
Dentiste	X Saint-Pardoult 2km
Chirurgien	X Saint-Jean-d'Angély 10km
Dermatologue	X Surgères 27km
Anesthésiste	X Niort 33km
Gastro-entérologue	X Niort 33km
Gynécologue	X Surgères 26km
Cancérologue	X Poitiers 87km
Neurologue	X Saintes 35km
Ophtalmologue	X Saint-Jean-d'Angély 11km
ORL	X Niort 33km
Cardiologue	X Saint-Jean-d'Angély 10km
Pédiatre	X Saint-Jean-d'Angély 11km
Pneumologue	X Niort 33km
Psychologue	X Niort 31km
Radiologue	X Mellé 32km
Rhumatologue	X Niort 33km
Sage-femme	X Saint-Jean-d'Angély 11km



Éducation

Crèche	X Saint-Jean-d'Angély 10km
Ecole maternelle Public	X Aulnay 7km
Ecole maternelle Privé	X Marsac 51km
Ecole primaire Public	X Nuauillé-sur-Boutonne 4km
Ecole primaire Privé	X Saint-Jean-d'Angély 11km
Collège Public	X Aulnay 6km
Collège Privé	X Saint-Jean-d'Angély 11km
Lycée Public	X Saint-Jean-d'Angély 10km
Lycée Privé	X Saintes 34km

Sources : Base Sirene des entreprises et de leurs établissements selon les dernières parutions officielles de 2025 portant sur l'année 2024 ([data.gouv](#)). Liste, localisation et tarifs des professionnels de santé selon les dernières parutions officielles de 2025 portant sur l'année 2024 ([opendatasoft](#)) et FINISS Extraction du Fichier des établissements selon les dernières parutions officielles de 2025 portant sur l'année 2024 ([data.gouv](#)). Adresse et géolocalisation des établissements d'enseignement du premier et second degrés selon les dernières parutions officielles de 2025 portant sur l'année 2024 ([data.education.gouv](#))

Villes autour de Saint-Pierre-de-l'Isle

Ville	Habitants	Superficie	Pop densité	Pop active	Taux chômage	Revenu moyen	Prix immobilier
Nuaillé-sur-Boutonne	419	10 km ²	42 h/km ²	21.2%	1.9%	22 290 €/an	989 €/m ²
Saint-Pardoult	211	5 km ²	42 h/km ²	44.5%	4.7%	21 650 €/an	1 392 €/m ²
Saint-Georges-de-Longuepierre	235	10 km ²	24 h/km ²	47.7%	5.5%	22 270 €/an	729 €/m ²
Blanzay-sur-Boutonne	76	5 km ²	15 h/km ²	38.2%	5.3%	NC	1 100 €/m ²
Saint-Martial	109	4 km ²	27 h/km ²	46.8%	5.5%	20 340 €/an	1 077 €/m ²
Vervant	252	5 km ²	50 h/km ²	42.9%	4%	21 750 €/an	831 €/m ²
Antezant-la-Chapelle (2 avis)	367	18 km ²	20 h/km ²	46.6%	5.4%	22 870 €/an	1 235 €/m ²
La Jarrie-Audouin	270	8 km ²	34 h/km ²	40.4%	7%	20 830 €/an	1 039 €/m ²
Les Églises-d'Argenteuil	537	14 km ²	38 h/km ²	42.8%	4.7%	20 210 €/an	904 €/m ²
Paillé	326	12 km ²	27 h/km ²	42%	5.2%	20 500 €/an	1 226 €/m ²
Coivert	190	14 km ²	14 h/km ²	46.3%	5.3%	19 050 €/an	829 €/m ²
Dampierre-sur-Boutonne	267	14 km ²	19 h/km ²	47.2%	6.4%	21 940 €/an	933 €/m ²
Loulay (2 avis)	760	7 km ²	109 h/km ²	36.4%	4.9%	20 670 €/an	1 206 €/m ²
Aulnay	1 410	31 km ²	45 h/km ²	34.4%	5.4%	19 840 €/an	1 358 €/m ²
Saint-Séverin-sur-Boutonne	93	7 km ²	13 h/km ²	39.8%	4.3%	20 890 €/an	773 €/m ²

bien-dans-ma-ville.fr



Vous aimez votre ville ? Notez-la !

Et faites-nous part de vos remarques constructives



Avec

BIEN dans ma **VILLE** 