



Version web

Ville de Saint-Pierre-de-Juillers

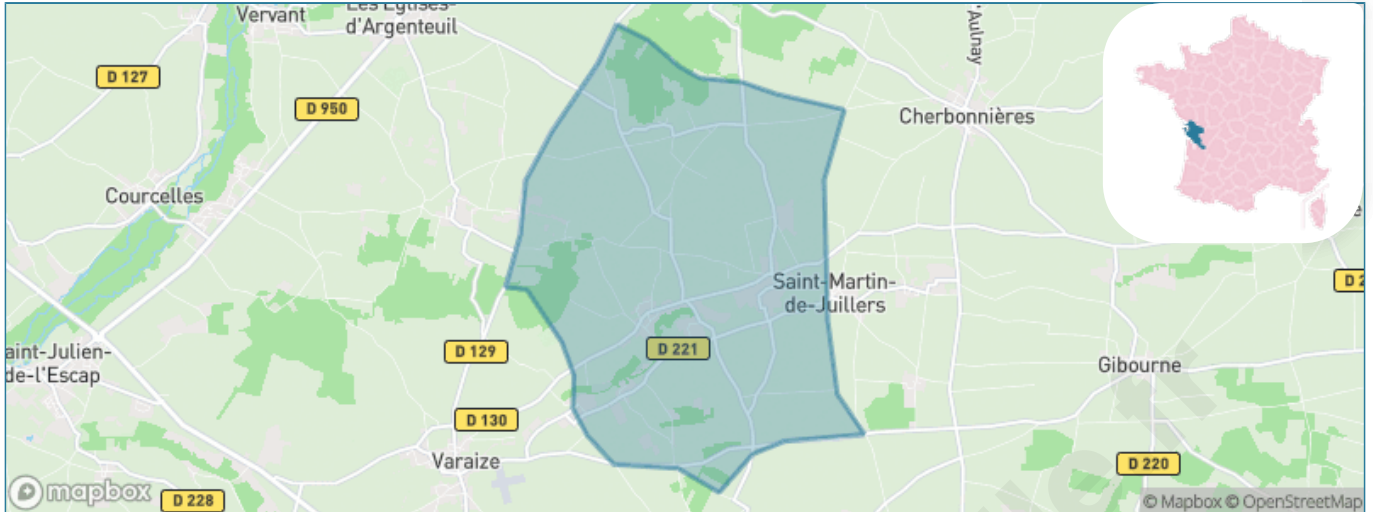
Présenté par

BIEN dans ma **VILLE** 

Sommaire

Situation géographique	3
Statistiques sur la population	4
Evolution du nombre d'habitants	4
Tranche d'âge	5
<i>0-14 ans</i>	5
<i>15-29 ans</i>	5
<i>30-44 ans</i>	5
<i>45-59 ans</i>	5
<i>60-74 ans</i>	5
<i>75-89 ans</i>	5
<i>90 ans et +</i>	5
Activité professionnelle	5
<i>Agriculteurs</i>	5
<i>Artisans, Commerçants</i>	5
<i>Cadres et sup.</i>	5
<i>Professions intermédiaires</i>	5
<i>Employé</i>	5
<i>Ouvrier</i>	5
<i>Retraité</i>	5
<i>Autres</i>	5
Niveau de diplôme	6
<i>Sans diplôme ou CEP</i>	6
<i>Brevet, BEPC, DNB</i>	6
<i>CAP-BEP ou équivalent</i>	6
<i>BAC ou équivalent</i>	6
<i>BAC+2</i>	6
<i>BAC+3 ou +4</i>	6
<i>BAC+5 ou plus</i>	6
Composition des ménages	6
<i>Couple sans enfant</i>	6
<i>Couple avec enfant(s)</i>	6
<i>Famille monoparentale</i>	6
<i>Colocation / Autre</i>	6
<i>Personnes seules</i>	6
Profils électoraux	7
<i>Premier tour</i>	7
Sécurité	8
<i>Evolution du nombre d'infractions</i>	8
<i>Pour comparer</i>	9
Services à la population	10
<i>Commerce</i>	10
<i>Éducation</i>	10
<i>Villes autour de Saint-Pierre-de-Juillers</i>	12

Situation géographique



i Informations clés

- **Région** : Nouvelle-Aquitaine
- **Département** : Charente-Maritime
- **Code postal** : 17400
- **Superficie** : 17 km²



Statistiques sur la population



Nombre d'habitants

349



Age moyen

46 ans



Pop active

41.5%



Taux chômage

11.1%



Pop densité

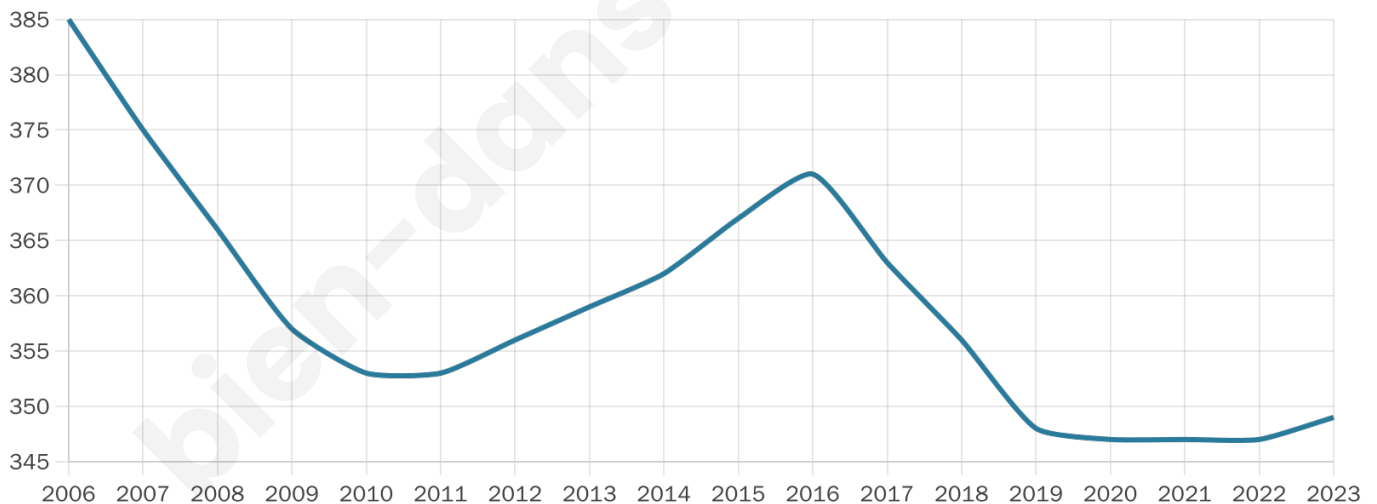
21 h/km²



Revenu moyen

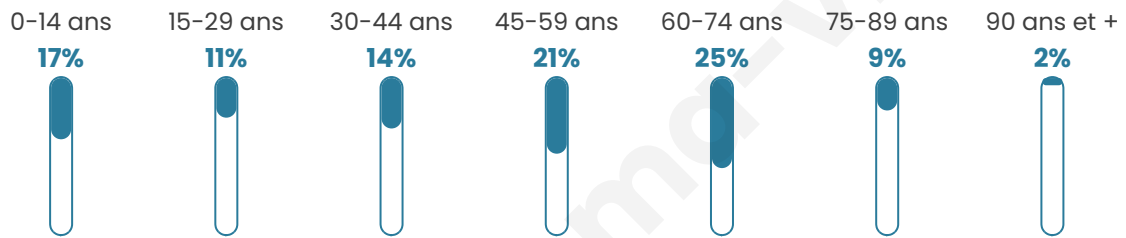
19 680 €/an

Evolution du nombre d'habitants

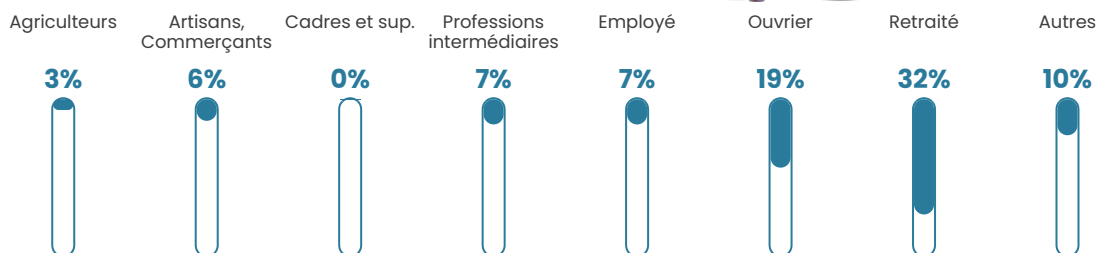


Sources : Institut national de la statistique et des études économiques (insee) selon Les dernières parutions officielles de 2024 portant sur les années 2020, 2021 et 2022.


Tranche d'âge




Activité professionnelle



Niveau de diplôme















Composition des ménages





Profils électoraux

Premier tour

	Marine LE PEN	28.25 %
	Emmanuel MACRON	23.77 %
	Jean-Luc MÉLENCHON	16.59 %
	Jean LASSALLE	8.07 %
	Éric ZEMMOUR	6.73 %
	Valérie PÉCRESSE	4.48 %
	Nicolas DUPONT-AIGNAN	4.48 %
	Fabien ROUSSEL	2.69 %
	Yannick JADOT	2.69 %
	Philippe POUTOU	1.35 %
	Nathalie ARTHAUD	0.45 %
	Anne HIDALGO	0.45 %

Second tour

	Emmanuel MACRON	48,33 %
	Marine LE PEN	51,67 %

283 inscrits

Participation : 77.39%

Votes blancs : 3.2%

Votes nuls : 1.37%

283 inscrits

Participation : 79.86%

Votes blancs : 0.88%

Votes nuls : 0.44%

Sécurité



Agressions physiques / sexuelles

0



Cambriolages

0



Vols / dégradations

0



Stupéfiants

0

Evolution du nombre d'infractions



Pour comparer

(en proportion du nombre d'habitants)



Sources : Bases statistiques communale, départementale et régionale de la délinquance enregistrée par la police et la gendarmerie nationales selon les dernières parutions officielles de 2025 portant sur l'année 2024 ([data.gouv](https://data.gouv.fr)).

Agressions physiques / sexuelles : Violences sexuelles, coups et blessures volontaires intrafamiliaux, coups et blessures volontaires, autres coups, blessures volontaires et vols violents sans arme.

Cambriolages : Cambriolages de logements.

Vols : Vols avec armes, vols d'accessoires sur véhicules, vols dans les véhicules, vols de véhicules, vols sans violence contre des personnes, destructions, dégradations volontaires et escroqueries.

Stupéfiants : Trafic de stupéfiants dont (AFD) et usage de stupéfiants.

Services à la population



Commerce

Hypermarché	X Saint-Jean-d'Angély 11km
Supermarché	X Blanzac-lès-Matha 6km
Superette	X Paillé 6km
Boulangerie	X Saint-Martin-de-Juillers 2km
Boucherie	X Matha 8km
Restaurant	X Paillé 6km
Garage	X Saint-Martin-de-Juillers 2km
Station-service	X Blanzac-lès-Matha 8km
Banque	X Matha 8km
La poste	X Saint-Jean-d'Angély 12km
Coiffeur	X Les Églises-d'Argenteuil 7km
Tabac	X Loiré-sur-Nie 7km
Bars / discothèque	X Aumagne 7km
Bibliothèque	X Matha 8km
Cinéma	X Matha 8km
Vétérinaire	X Matha 8km



Santé

Pharmacie	X Matha 8km
Hôpital	X Saint-Jean-d'Angély 12km
Laboratoire d'analyses médicales	X Saint-Jean-d'Angély 12km
Etablissement pour handicapé	X Matha 9km
EHPA	X Les Touches-de-Périgny 8km
Médecin	X Varaize 4km
Dentiste	X Poursay-Garnaud 8km
Chirurgien	X Saint-Jean-d'Angély 12km
Dermatologue	X Cognac 27km
Anesthésiste	X Châteaubernard 28km
Gastro-entérologue	X Châteaubernard 28km
Gynécologue	X Châteaubernard 28km
Cancérologue	X Poitiers 90km
Neurologue	X Saintes 31km
Ophthalmologue	X Saint-Jean-d'Angély 12km
ORL	X Saintes 30km
Cardiologue	X Saint-Jean-d'Angély 12km
Pédiatre	X Saint-Jean-d'Angély 12km
Pneumologue	X Cognac 27km
Psychologue	X Cognac 27km
Radiologue	X Châteaubernard 28km
Rhumatologue	X Cognac 27km
Sage-femme	X Matha 8km



Éducation

Crèche	X Bagnizeau 7km
Ecole maternelle Public	X Matha 8km
Ecole maternelle Privé	X Marsac 42km
Ecole primaire Public	1
Ecole primaire Privé	X Matha 8km
Collège Public	X Matha 8km
Collège Privé	X Saint-Jean-d'Angély 12km
Lycée Public	X Saint-Jean-d'Angély 11km
Lycée Privé	X Cognac 27km

([data.gouv](https://data.gouv.fr)). Liste, localisation et tarifs des professionnels de santé selon les dernières parutions officielles de 2025 portant sur l'année 2024 ([opendatasoft](https://opendatasoft.com)) et FINESS Extraction du Fichier des établissements selon les dernières parutions officielles de 2025 portant sur l'année 2024 ([data.gouv](https://data.gouv.fr)). Adresse et géolocalisation des établissements d'enseignement du premier et second degrés selon les dernières parutions officielles de 2025 portant sur l'année 2024 ([data.education.gouv](https://data.education.gouv.fr))

bien-dans-ma-ville.fr

Villes autour de Saint-Pierre-de-Juillers

Ville	Habitants	Superficie	Pop densité	Pop active	Taux chômage	Revenu moyen	Prix immobilier
Saint-Martin-de-Juillers	151	8 km ²	19 h/km ²	44.4%	4%	20 930 €/an	889 €/m ²
Cherbonnières	347	16 km ²	22 h/km ²	39.5%	5.2%	19 670 €/an	784 €/m ²
Varaize	533	20 km ²	27 h/km ²	44.7%	4.1%	22 160 €/an	1 307 €/m ²
Gibourne	103	11 km ²	9 h/km ²	46.6%	3.9%	22 160 €/an	1 556 €/m ²
La Brousse	516	18 km ²	29 h/km ²	44.2%	5.4%	21 740 €/an	1 398 €/m ²
Paillé	326	12 km ²	27 h/km ²	42%	5.2%	20 500 €/an	1 226 €/m ²
Fontenet	391	10 km ²	39 h/km ²	42.2%	5.6%	21 180 €/an	1 088 €/m ²
Loiré-sur-Nie (2 avis)	283	14 km ²	20 h/km ²	43.5%	7.4%	20 560 €/an	1 021 €/m ²
Bagnizeau	177	9 km ²	20 h/km ²	44.6%	3.4%	22 050 €/an	1 524 €/m ²
Les Églises-d'Argenteuil	537	14 km ²	38 h/km ²	42.8%	4.7%	20 210 €/an	904 €/m ²
Blanzac-lès-Matha	345	9 km ²	38 h/km ²	40%	5.8%	20 770 €/an	947 €/m ²
Aumagne	694	20 km ²	35 h/km ²	42.4%	6.8%	21 300 €/an	1 627 €/m ²
Poursay-Garnaud	309	5 km ²	62 h/km ²	49.8%	7.4%	21 540 €/an	562 €/m ²
Les Touches-de-Périgny	550	21 km ²	26 h/km ²	39.8%	3.8%	21 640 €/an	964 €/m ²
Matha (2 avis)	2 191	19 km ²	115 h/km ²	34.6%	4.7%	20 730 €/an	1 137 €/m ²

bien-dans-ma-ville.fr



Vous aimez votre ville ? Notez-la !

Et faites-nous part de vos remarques constructives



Avec

BIEN dans ma **VILLE** 