



Version web

# Ville de Saint-Pierre-de-Jards

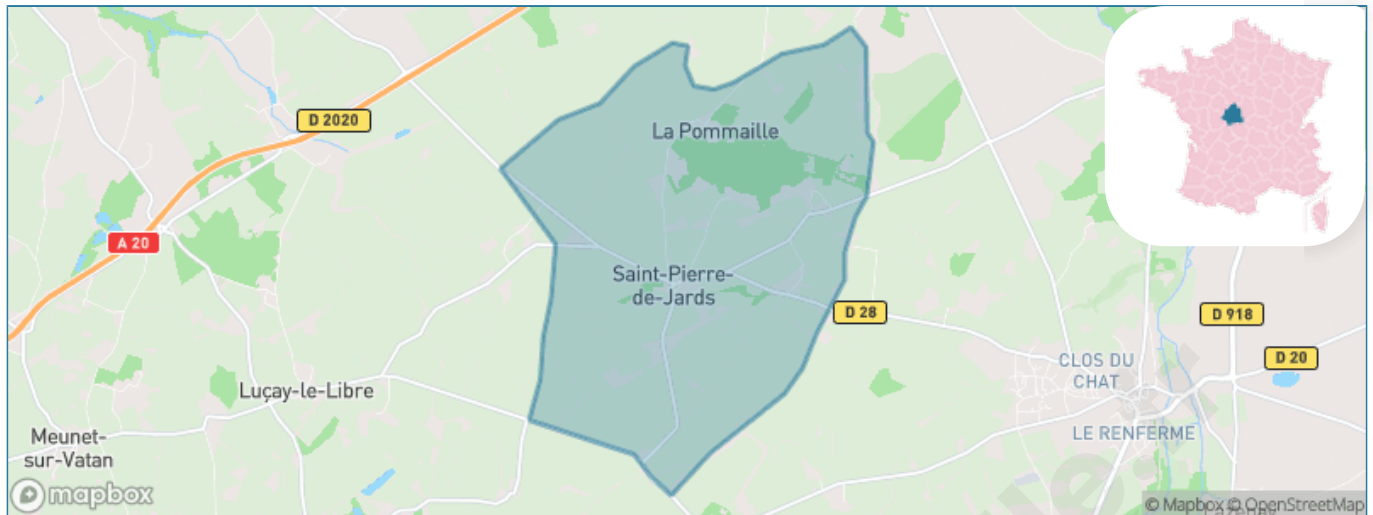
Présenté par

**BIEN** dans ma **VILLE** 

# Sommaire

Situation géographique .....	3
Statistiques sur la population .....	4
Evolution du nombre d'habitants .....	4
Tranche d'âge .....	5
0-14 ans .....	5
15-29 ans .....	5
30-44 ans .....	5
45-59 ans .....	5
60-74 ans .....	5
75-89 ans .....	5
90 ans et + .....	5
Activité professionnelle .....	5
Agriculteurs .....	5
Artisans, Commerçants .....	5
Cadres et sup. ....	5
Professions intermédiaires .....	5
Employé .....	5
Ouvrier .....	5
Retraité .....	5
Autres .....	5
Niveau de diplôme .....	6
Sans diplôme ou CEP .....	6
Brevet, BEPC, DNB .....	6
CAP-BEP ou équivalent .....	6
BAC ou équivalent .....	6
BAC+2 .....	6
BAC+3 ou +4 .....	6
BAC+5 ou plus .....	6
Composition des ménages .....	6
Couple sans enfant .....	6
Couple avec enfant(s) .....	6
Famille monoparentale .....	6
Colocation / Autre .....	6
Personnes seules .....	6
Profils électoraux .....	7
Premier tour .....	7
Sécurité .....	8
Evolution du nombre d'infractions .....	8
Pour comparer .....	9
Services à la population .....	10
Commerce .....	10
Éducation .....	10
Villes autour de Saint-Pierre-de-Jards .....	11

# Situation géographique



## i Informations clés

- **Région** : Centre-Val de Loire
- **Département** : Indre
- **Code postal** : 36260
- **Superficie** : 18 km<sup>2</sup>



# Statistiques sur la population



Nombre d'habitants

**96**



Age moyen

**54 ans**



Pop active

**40.6%**



Taux chômage

**10.7%**



Pop densité

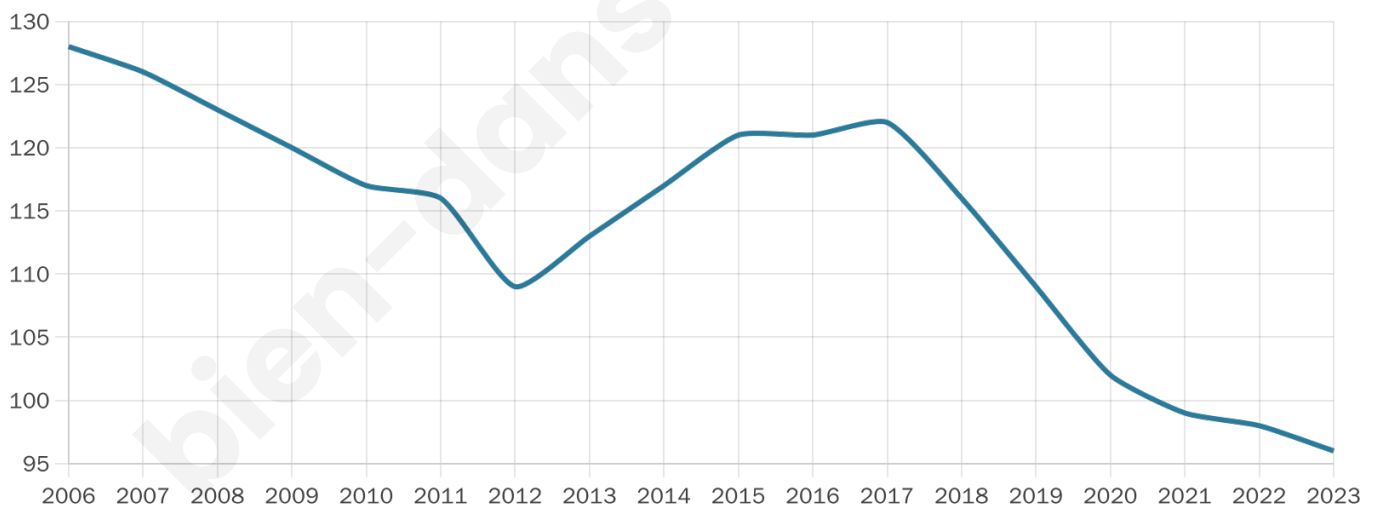
**5 h/km<sup>2</sup>**



Revenu moyen

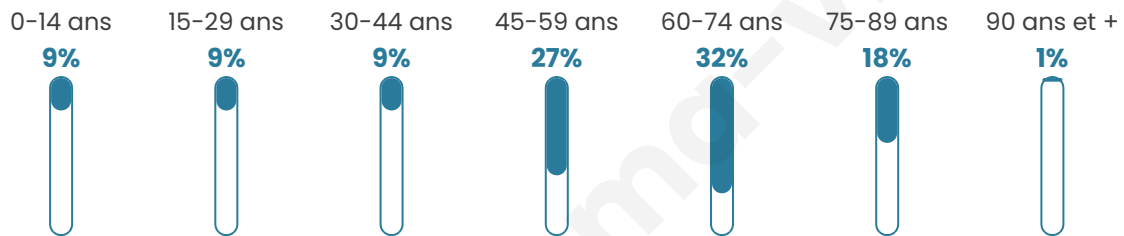
**18 970 €/an**

## Evolution du nombre d'habitants

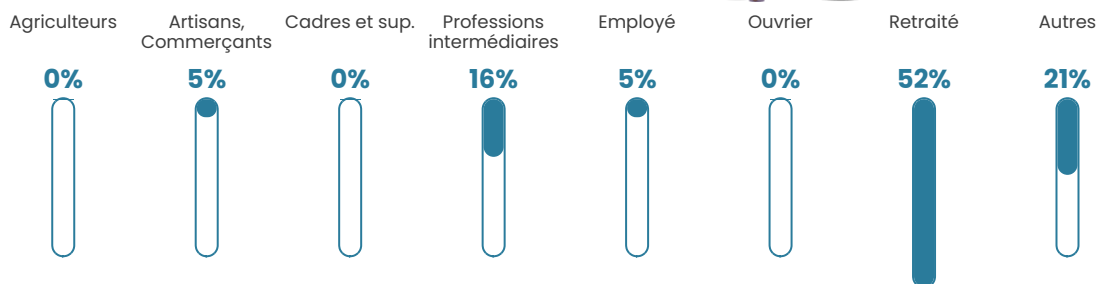


Sources : Institut national de la statistique et des études économiques (insee) selon Les dernières parutions officielles de 2024 portant sur les années 2020, 2021 et 2022.


## Tranche d'âge




## Activité professionnelle



## Niveau de diplôme















## Composition des ménages



# Profils électoraux



## Premier tour

	Emmanuel MACRON	34.72 %
	Marine LE PEN	20.83 %
	Valérie PÉCRESE	12.50 %
	Jean-Luc MÉLENCHON	11.11 %
	Fabien ROUSSEL	8.33 %
	Éric ZEMMOUR	4.17 %
	Jean LASSALLE	2.78 %
	Nathalie ARTHAUD	1.39 %
	Anne HIDALGO	1.39 %
	Philippe POUTOU	1.39 %
	Nicolas DUPONT-AIGNAN	1.39 %
	Yannick JADOT	0.00 %

### 98 inscrits

Participation : 73.47%  
Votes blancs : 0.00%  
Votes nuls : 0.00%

## Second tour

	Emmanuel MACRON	61,9 %
	Marine LE PEN	38,1 %

### 98 inscrits

Participation : 72.45%  
Votes blancs : 8.45%  
Votes nuls : 2.82%

# Sécurité



Agressions physiques / sexuelles

0



Cambriolages

0



Vols / dégradations

0



Stupéfiants

0

## Evolution du nombre d'infractions



## Pour comparer

(en proportion du nombre d'habitants)

■ Ville ■ Département ■ Région



Sources : Bases statistiques communale, départementale et régionale de la délinquance enregistrée par la police et la gendarmerie nationales selon les dernières parutions officielles de 2025 portant sur l'année 2024 ([data.gouv](https://data.gouv.fr)).

Agressions physiques / sexuelles : Violences sexuelles, coups et blessures volontaires intrafamiliaux, coups et blessures volontaires, autres coups, blessures volontaires et vols violents sans arme.

Cambriolages : Cambriolages de logements.

Vols : Vols avec armes, vols d'accessoires sur véhicules, vols dans les véhicules, vols de véhicules, vols sans violence contre des personnes, destructions, dégradations volontaires et escroqueries.

Stupéfiants : Trafic de stupéfiants dont (AFD) et usage de stupéfiants.

# Services à la population



## Commerce

Hypermarché	X <a href="#">Vierzon</a> 13km
Supermarché	X <a href="#">Reuilly</a> 5km
Superette	X <a href="#">Massay</a> 6km
Boulangerie	X <a href="#">Reuilly</a> 5km
Boucherie	X <a href="#">Reuilly</a> 5km
Restaurant	1
Garage	X <a href="#">Reuilly</a> 4km
Station-service	X <a href="#">Reuilly</a> 5km
Banque	X <a href="#">Reuilly</a> 5km
La poste	X <a href="#">Méreau</a> 11km
Coiffeur	X <a href="#">Reuilly</a> 5km
Tabac	X <a href="#">Massay</a> 6km
Bars / discothèque	X <a href="#">Reuilly</a> 5km
Bibliothèque	X <a href="#">Saint-Georges-sur-la-Prée</a> 15km
Cinéma	X <a href="#">Vatan</a> 13km
Vétérinaire	X <a href="#">Méreau</a> 11km



## Santé

Pharmacie	X <a href="#">Reuilly</a> 5km
Hôpital	X <a href="#">Vierzon</a> 14km
Laboratoire d'analyses médicales	X <a href="#">Issoudun</a> 16km
Etablissement pour handicapé	X <a href="#">Méreau</a> 12km
EHPA	X <a href="#">Massay</a> 6km
Médecin	X <a href="#">Massay</a> 6km
Dentiste	X <a href="#">Sainte-Lizaigne</a> 11km
Chirurgien	X <a href="#">Vierzon</a> 15km
Dermatologue	X <a href="#">Méreau</a> 13km
Anesthésiste	X <a href="#">Saint-Doulchard</a> 28km
Gastro-entérologue	X <a href="#">Saint-Doulchard</a> 28km
Gynécologue	X <a href="#">Plou</a> 17km
Cancérologue	X <a href="#">Saint-Doulchard</a> 28km
Neurologue	X <a href="#">Saint-Doulchard</a> 29km
Ophthalmologue	X <a href="#">Saint-Doulchard</a> 28km
ORL	X <a href="#">Vierzon</a> 14km
Cardiologue	X <a href="#">Issoudun</a> 17km
Pédiatre	X <a href="#">Saint-Doulchard</a> 28km
Pneumologue	X <a href="#">Méreau</a> 13km
Psychologue	X <a href="#">Vierzon</a> 17km
Radiologue	X <a href="#">Vierzon</a> 15km
Rhumatologue	X <a href="#">Méreau</a> 13km
Sage-femme	X <a href="#">Vierzon</a> 14km



## Éducation

Crèche	X <a href="#">Massay</a> 6km
Ecole maternelle Public	X <a href="#">Reuilly</a> 5km
Ecole maternelle Privé	X <a href="#">Bourges</a> 30km
Ecole primaire Public	X <a href="#">Reuilly</a> 5km
Ecole primaire Privé	X <a href="#">Vatan</a> 14km
Collège Public	X <a href="#">Vatan</a> 14km
Collège Privé	X <a href="#">Vierzon</a> 15km
Lycée Public	X <a href="#">Vierzon</a> 15km
Lycée Privé	X <a href="#">Vierzon</a> 15km

Sources : Base Sirene des entreprises et de leurs établissements selon les dernières parutions officielles de 2025 portant sur l'année 2024 ([data.gouv](#)). Liste, localisation et tarifs des professionnels de santé selon les dernières parutions officielles de 2025 portant sur l'année 2024 ([opendatasoft](#)) et FINISS Extraction du Fichier des établissements selon les dernières parutions officielles de 2025 portant sur l'année 2024 ([data.gouv](#)). Adresse et géolocalisation des établissements d'enseignement du premier et second degrés selon les dernières parutions officielles de 2025 portant sur l'année 2024 ([data.education.gouv](#))

## Villes autour de Saint-Pierre-de-Jards

Ville	Habitants	Superficie	Pop densité	Pop active	Taux chômage	Revenu moyen	Prix immobilier
Chéry	233	13 km <sup>2</sup>	18 h/km <sup>2</sup>	42.9%	4.7%	21 320 €/an	1 069 €/m <sup>2</sup>
Lury-sur-Arnon	648	13 km <sup>2</sup>	50 h/km <sup>2</sup>	44.3%	7.1%	21 820 €/an	753 €/m <sup>2</sup>
Reuilly	1 984	25 km <sup>2</sup>	79 h/km <sup>2</sup>	44.6%	3.5%	21 580 €/an	958 €/m <sup>2</sup>
Massay	1 345	47 km <sup>2</sup>	29 h/km <sup>2</sup>	44.4%	4.6%	22 240 €/an	903 €/m <sup>2</sup>
Lazenay	276	30 km <sup>2</sup>	9 h/km <sup>2</sup>	54.3%	5.4%	22 810 €/an	920 €/m <sup>2</sup>
Luçay-le-Libre	105	11 km <sup>2</sup>	10 h/km <sup>2</sup>	47.6%	5.7%	18 210 €/an	1 117 €/m <sup>2</sup>
Giroux	121	23 km <sup>2</sup>	5 h/km <sup>2</sup>	51.2%	2.5%	23 380 €/an	617 €/m <sup>2</sup>
Diou	256	16 km <sup>2</sup>	16 h/km <sup>2</sup>	48.4%	5.9%	21 640 €/an	902 €/m <sup>2</sup>
Nohant-en-Graçay	289	23 km <sup>2</sup>	13 h/km <sup>2</sup>	41.5%	2.8%	22 160 €/an	1 136 €/m <sup>2</sup>
Méreau (2 avis)	2 632	18 km <sup>2</sup>	146 h/km <sup>2</sup>	45.5%	3.1%	24 190 €/an	1 243 €/m <sup>2</sup>
Paudy	437	30 km <sup>2</sup>	15 h/km <sup>2</sup>	46.7%	5%	20 940 €/an	795 €/m <sup>2</sup>
Cerbois (2 avis)	393	18 km <sup>2</sup>	22 h/km <sup>2</sup>	49.6%	3.6%	22 470 €/an	936 €/m <sup>2</sup>
Dampierre-en-Graçay	252	9 km <sup>2</sup>	28 h/km <sup>2</sup>	41.3%	4.4%	22 020 €/an	1 186 €/m <sup>2</sup>
Meunet-sur-Vatan	198	12 km <sup>2</sup>	17 h/km <sup>2</sup>	45.5%	3.5%	23 100 €/an	1 311 €/m <sup>2</sup>
Graçay (2 avis)	1 234	31 km <sup>2</sup>	40 h/km <sup>2</sup>	38.5%	7.2%	20 540 €/an	846 €/m <sup>2</sup>

bien-dans-ma-ville.fr



# Vous aimez votre ville ? Notez-la !

Et faites-nous part de vos remarques constructives



Avec

**BIEN** dans ma **VILLE** 