



Version web

# Ville de Saint-Pierre-de-Frugie

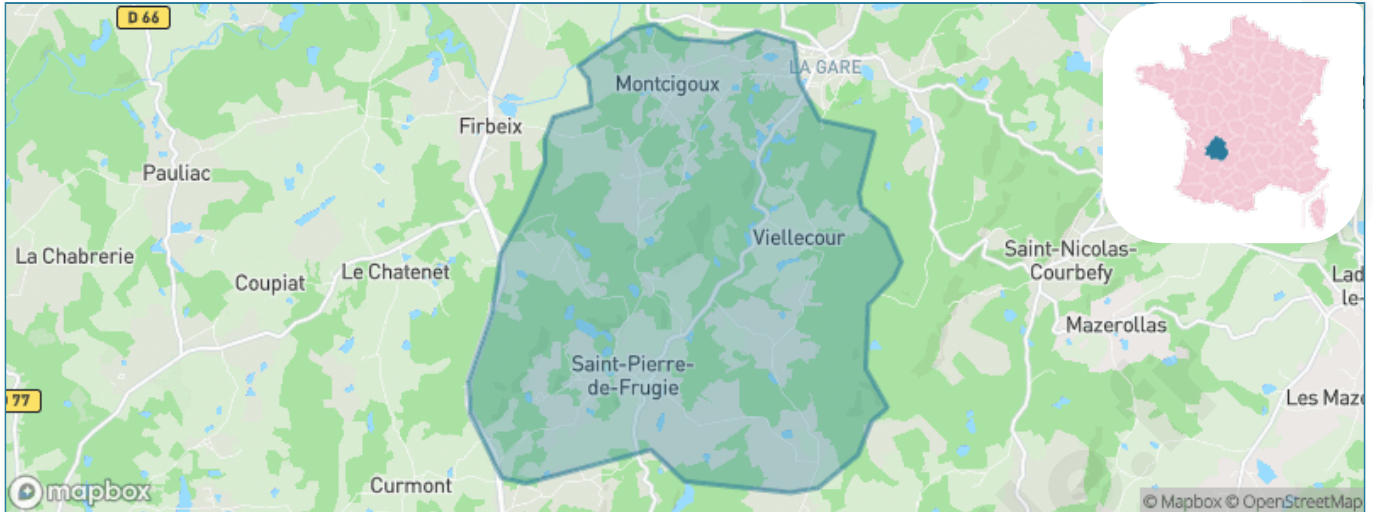
Présenté par

**BIEN** dans ma **VILLE** 

# Sommaire

Situation géographique .....	3
Statistiques sur la population .....	4
Evolution du nombre d'habitants .....	4
Tranche d'âge .....	5
0-14 ans .....	5
15-29 ans .....	5
30-44 ans .....	5
45-59 ans .....	5
60-74 ans .....	5
75-89 ans .....	5
90 ans et + .....	5
Activité professionnelle .....	5
Agriculteurs .....	5
Artisans, Commerçants .....	5
Cadres et sup. ....	5
Professions intermédiaires .....	5
Employé .....	5
Ouvrier .....	5
Retraité .....	5
Autres .....	5
Niveau de diplôme .....	6
Sans diplôme ou CEP .....	6
Brevet, BEPC, DNB .....	6
CAP-BEP ou équivalent .....	6
BAC ou équivalent .....	6
BAC+2 .....	6
BAC+3 ou +4 .....	6
BAC+5 ou plus .....	6
Composition des ménages .....	6
Couple sans enfant .....	6
Couple avec enfant(s) .....	6
Famille monoparentale .....	6
Colocation / Autre .....	6
Personnes seules .....	6
Profils électoraux .....	7
Premier tour .....	7
Sécurité .....	9
Evolution du nombre d'infractions .....	9
Pour comparer .....	10
Services à la population .....	11
Commerce .....	11
Éducation .....	11
Villes autour de Saint-Pierre-de-Frugie .....	12

# Situation géographique



## i Informations clés

- **Région** : Nouvelle-Aquitaine
- **Département** : Dordogne
- **Code postal** : 24450
- **Superficie** : 21 km<sup>2</sup>



# Statistiques sur la population



Nombre d'habitants

**520**



Age moyen

**53 ans**



Pop active

**31%**



Taux chômage

**6.9%**



Pop densité

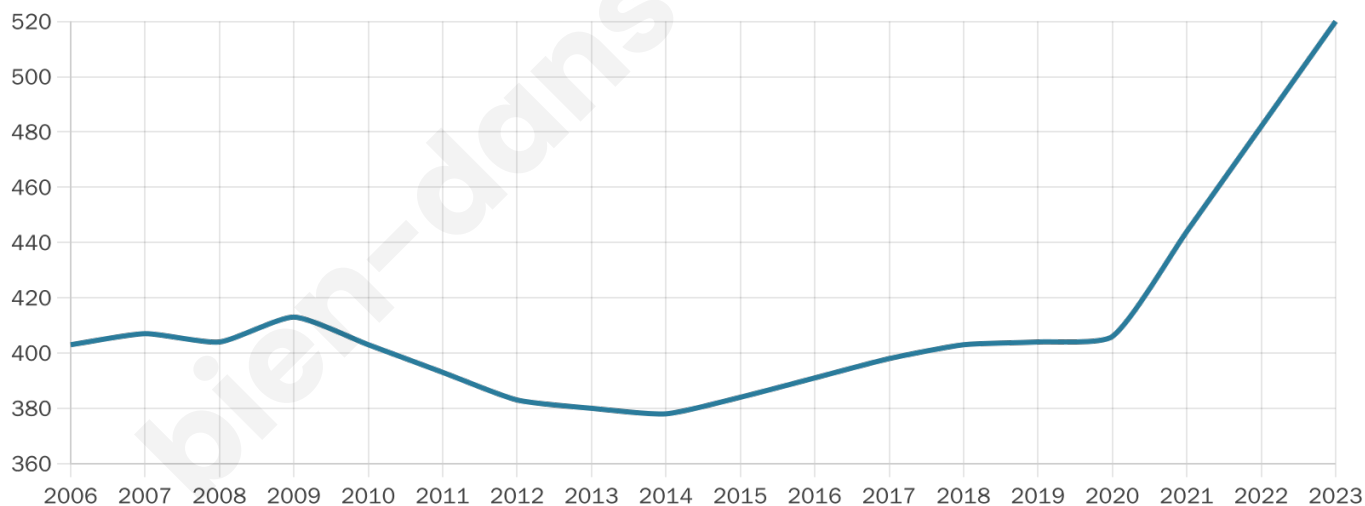
**25 h/km<sup>2</sup>**



Revenu moyen

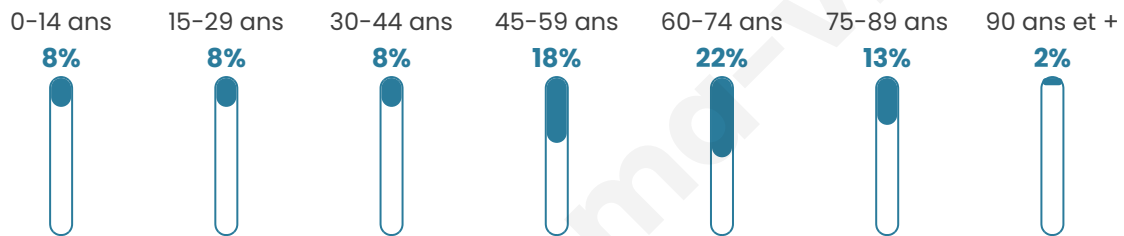
**19 820 €/an**

## Evolution du nombre d'habitants

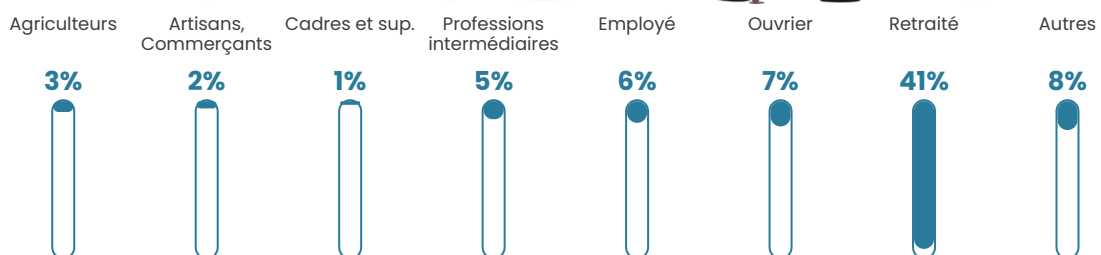


Sources : Institut national de la statistique et des études économiques (insee) selon Les dernières parutions officielles de 2024 portant sur les années 2020, 2021 et 2022.


## Tranche d'âge



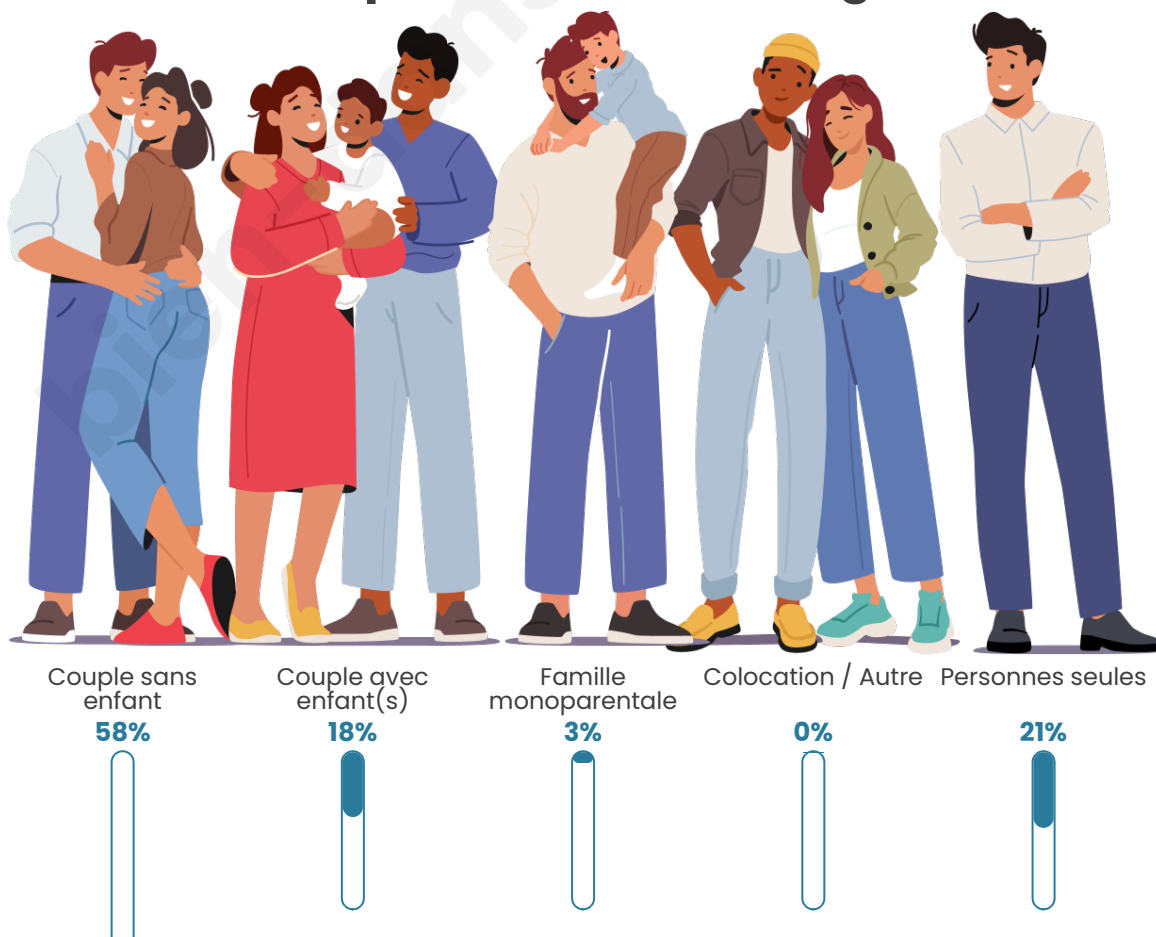
## Activité professionnelle



## Niveau de diplôme















## Composition des ménages





## Profils électoraux

### Premier tour

	Jean-Luc MÉLENCHON	27.85 %
	Marine LE PEN	23.83 %
	Emmanuel MACRON	19.13 %
	Jean LASSALLE	8.05 %
	Éric ZEMMOUR	8.05 %
	Fabien ROUSSEL	4.70 %
	Nicolas DUPONT- AIGNAN	3.02 %
	Yannick JADOT	2.01 %
	Valérie PÉCRESSÉ	2.01 %
	Anne HIDALGO	1.01 %
	Nathalie ARTHAUD	0.34 %
	Philippe POUTOU	0.00 %

**383 inscrits**

Participation : 79.37%

Votes blancs : 0.66%

Votes nuls : 1.32%

**Second tour**



Emmanuel  
MACRON

52,12 %



Marine LE PEN

47,88 %

**382 inscrits**

Participation : 79.58%

Votes blancs : 12.17%

Votes nuls : 2.63%

bien-dans-ma-ville.fr

# Sécurité



Agressions physiques / sexuelles

0



Cambriolages

0



Vols / dégradations

0



Stupéfiants

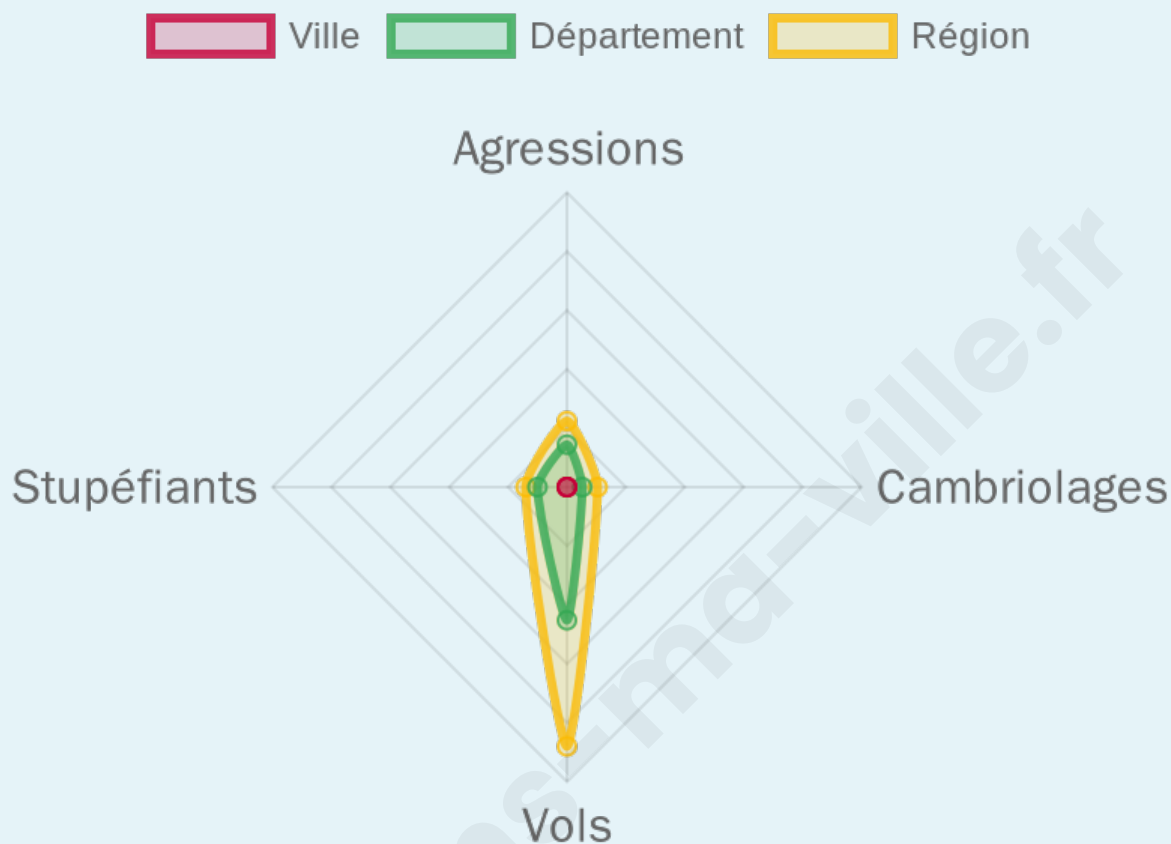
0

## Evolution du nombre d'infractions



## Pour comparer

(en proportion du nombre d'habitants)



Sources : Bases statistiques communale, départementale et régionale de la délinquance enregistrée par la police et la gendarmerie nationales selon les dernières parutions officielles de 2025 portant sur l'année 2024 ([data.gouv](https://data.gouv.fr)).

Agressions physiques / sexuelles : Violences sexuelles, coups et blessures volontaires intrafamiliaux, coups et blessures volontaires, autres coups, blessures volontaires et vols violents sans arme.

Cambriolages : Cambriolages de logements.

Vols : Vols avec armes, vols d'accessoires sur véhicules, vols dans les véhicules, vols de véhicules, vols sans violence contre des personnes, destructions, dégradations volontaires et escroqueries.

Stupéfiants : Trafic de stupéfiants dont (AFD) et usage de stupéfiants.

# Services à la population



## Commerce

Hypermarché	X <a href="#">Glandon</a> 23km
Supermarché	X <a href="#">La Coquille</a> 6km
Superette	X <a href="#">Bussière-Galant</a> 3km
Boulangerie	X <a href="#">Bussière-Galant</a> 3km
Boucherie	X <a href="#">La Coquille</a> 5km
Restaurant	1
Garage	X <a href="#">La Coquille</a> 4km
Station-service	X <a href="#">La Coquille</a> 4km
Banque	X <a href="#">La Coquille</a> 5km
La poste	X <a href="#">La Coquille</a> 5km
Coiffeur	X <a href="#">Bussière-Galant</a> 3km
Tabac	X <a href="#">La Coquille</a> 5km
Bars / discothèque	X <a href="#">La Coquille</a> 5km
Bibliothèque	X <a href="#">Saint-Yrieix-la-Perche</a> 17km
Cinéma	X <a href="#">Thiviers</a> 20km
Vétérinaire	X <a href="#">La Coquille</a> 5km



## Santé

Pharmacie	X <a href="#">Bussière-Galant</a> 4km
Hôpital	X <a href="#">Saint-Yrieix-la-Perche</a> 18km
Laboratoire d'analyses médicales	X <a href="#">Saint-Yrieix-la-Perche</a> 18km
Etablissement pour handicapé	X <a href="#">Saint-Yrieix-la-Perche</a> 18km
EHPA	X <a href="#">La Coquille</a> 5km
Médecin	X <a href="#">Bussière-Galant</a> 3km
Dentiste	X <a href="#">Bussière-Galant</a> 4km
Chirurgien	X <a href="#">Saint-Paul-la-Roche</a> 9km
Dermatologue	X <a href="#">Limoges</a> 33km
Anesthésiste	X <a href="#">Limoges</a> 31km
Gastro-entérologue	X <a href="#">Limoges</a> 34km
Gynécologue	X <a href="#">Limoges</a> 31km
Cancérologue	X <a href="#">Limoges</a> 34km
Neurologue	X <a href="#">Limoges</a> 31km
Ophtalmologue	X <a href="#">Saint-Hilaire-les-Places</a> 16km
ORL	X <a href="#">Limoges</a> 34km
Cardiologue	X <a href="#">Saint-Yrieix-la-Perche</a> 17km
Pédiatre	X <a href="#">Nexon</a> 18km
Pneumologue	X <a href="#">Nontron</a> 27km
Psychologue	X <a href="#">Limoges</a> 31km
Radiologue	X <a href="#">Thiviers</a> 19km
Rhumatologue	X <a href="#">Limoges</a> 34km
Sage-femme	X <a href="#">Chalus</a> 8km



## Éducation

Crèche	X <a href="#">Chalus</a> 10km
Ecole maternelle Public	X <a href="#">Bussière-Galant</a> 4km
Ecole maternelle Privé	X <a href="#">Limoges</a> 32km
Ecole primaire Public	X <a href="#">La Coquille</a> 5km
Ecole primaire Privé	1
Collège Public	X <a href="#">La Coquille</a> 6km
Collège Privé	1
Lycée Public	X <a href="#">Saint-Yrieix-la-Perche</a> 18km
Lycée Privé	X <a href="#">Limoges</a> 33km

Sources : Base Sirene des entreprises et de leurs établissements selon les dernières parutions officielles de 2025 portant sur l'année 2024 ([data.gouv](#)). Liste, localisation et tarifs des professionnels de santé selon les dernières parutions officielles de 2025 portant sur l'année 2024 ([opendatasoft](#)) et FINISS Extraction du Fichier des établissements selon les dernières parutions officielles de 2025 portant sur l'année 2024 ([data.gouv](#)). Adresse et géolocalisation des établissements d'enseignement du premier et second degrés selon les dernières parutions officielles de 2025 portant sur l'année 2024 ([data.education.gouv](#))

## Villes autour de Saint-Pierre-de-Frugie

Ville	Habitants	Superficie	Pop densité	Pop active	Taux chômage	Revenu moyen	Prix immobilier
Firbeix	294	22 km <sup>2</sup>	13 h/km <sup>2</sup>	41.2%	4.4%	18 920 €/an	770 €/m <sup>2</sup>
La Coquille	1 278	22 km <sup>2</sup>	58 h/km <sup>2</sup>	32.2%	5.7%	19 490 €/an	951 €/m <sup>2</sup>
Bussière-Galant	1 298	53 km <sup>2</sup>	24 h/km <sup>2</sup>	38.1%	3.5%	20 750 €/an	1 148 €/m <sup>2</sup>
Saint-Priest-les-Fougères (1 avis)	380	20 km <sup>2</sup>	19 h/km <sup>2</sup>	35.5%	3.7%	19 590 €/an	NC
Dournazac	672	36 km <sup>2</sup>	19 h/km <sup>2</sup>	32.1%	3.7%	18 670 €/an	1 188 €/m <sup>2</sup>
Chalus (1 avis)	1 683	28 km <sup>2</sup>	60 h/km <sup>2</sup>	34.3%	3.4%	20 470 €/an	1 287 €/m <sup>2</sup>
Mialet	628	37 km <sup>2</sup>	17 h/km <sup>2</sup>	30.1%	4.3%	19 560 €/an	1 510 €/m <sup>2</sup>
Ladignac-le-Long	1 171	47 km <sup>2</sup>	25 h/km <sup>2</sup>	33.9%	4.2%	19 230 €/an	1 017 €/m <sup>2</sup>
Chalais	405	18 km <sup>2</sup>	23 h/km <sup>2</sup>	38%	3%	19 600 €/an	1 450 €/m <sup>2</sup>
Le Chalard	302	12 km <sup>2</sup>	25 h/km <sup>2</sup>	43.4%	4.6%	21 880 €/an	1 301 €/m <sup>2</sup>
Pageas	644	27 km <sup>2</sup>	24 h/km <sup>2</sup>	43.8%	3.7%	20 880 €/an	960 €/m <sup>2</sup>
Saint-Paul-la-Roche (1 avis)	542	39 km <sup>2</sup>	14 h/km <sup>2</sup>	36.7%	4.6%	19 030 €/an	1 546 €/m <sup>2</sup>
Les Cars	612	16 km <sup>2</sup>	38 h/km <sup>2</sup>	41.7%	5.1%	21 250 €/an	771 €/m <sup>2</sup>
Jumilhac-le-Grand (1 avis)	1 130	66 km <sup>2</sup>	17 h/km <sup>2</sup>	42.8%	6.5%	20 450 €/an	1 355 €/m <sup>2</sup>
Saint-Jory-de-Chalais	544	31 km <sup>2</sup>	18 h/km <sup>2</sup>	39.9%	5.5%	19 060 €/an	1 239 €/m <sup>2</sup>

bien-dans-ma-ville.fr



# Vous aimez votre ville ? Notez-la !

Et faites-nous part de vos remarques constructives



Avec

**BIEN** dans ma **VILLE** 