



Version web

# Ville de Saint-Pierre- d'Entremont

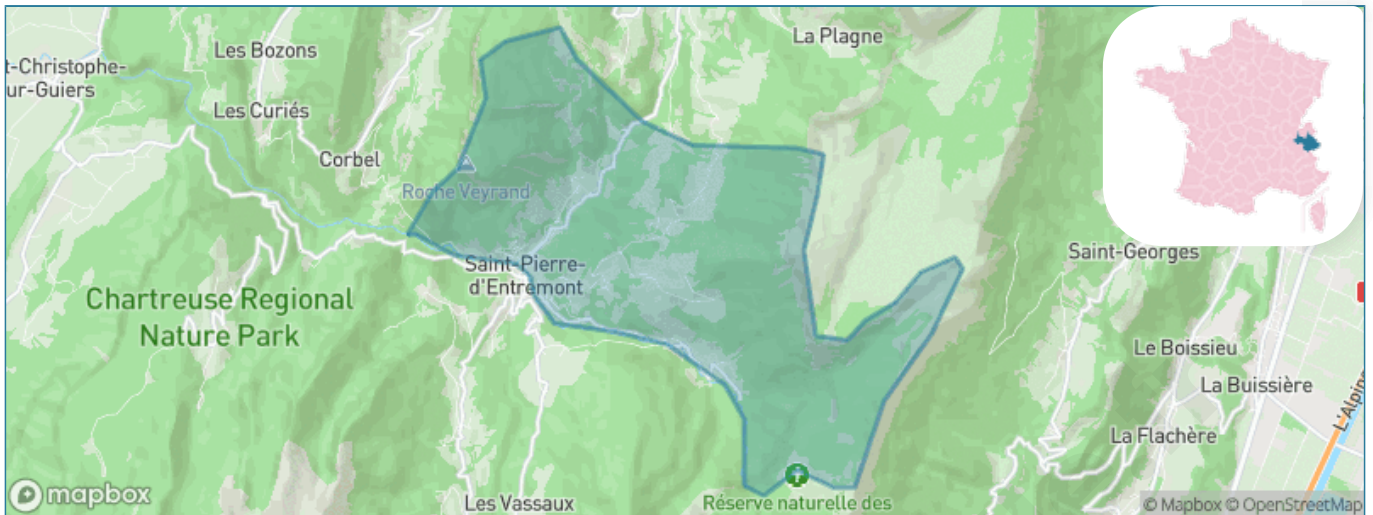
Présenté par

**BIEN** dans  
ma **VILLE** 

# Sommaire

Situation géographique .....	3
Statistiques sur la population .....	4
Evolution du nombre d'habitants .....	4
Tranche d'âge .....	5
0-14 ans .....	5
15-29 ans .....	5
30-44 ans .....	5
45-59 ans .....	5
60-74 ans .....	5
75-89 ans .....	5
90 ans et + .....	5
Activité professionnelle .....	5
Agriculteurs .....	5
Artisans, Commerçants .....	5
Cadres et sup. ....	5
Professions intermédiaires .....	5
Employé .....	5
Ouvrier .....	5
Retraité .....	5
Autres .....	5
Niveau de diplôme .....	6
Sans diplôme ou CEP .....	6
Brevet, BEPC, DNB .....	6
CAP-BEP ou équivalent .....	6
BAC ou équivalent .....	6
BAC+2 .....	6
BAC+3 ou +4 .....	6
BAC+5 ou plus .....	6
Composition des ménages .....	6
Couple sans enfant .....	6
Couple avec enfant(s) .....	6
Famille monoparentale .....	6
Colocation / Autre .....	6
Personnes seules .....	6
Profils électoraux .....	7
Premier tour .....	7
Sécurité .....	8
Evolution du nombre d'infractions .....	8
Pour comparer .....	9
Services à la population .....	10
Commerce .....	10
Éducation .....	10
Villes autour de Saint-Pierre-d'Entremont .....	11

# Situation géographique



## i Informations clés

- **Région** : Auvergne-Rhône-Alpes
- **Département** : Savoie
- **Code postal** : 73670
- **Superficie** : 18 km<sup>2</sup>



LE DÉPARTEMENT

# Statistiques sur la population



Nombre d'habitants

**383**



Age moyen

**43 ans**



Pop active

**55.9%**



Taux chômage

**2.7%**



Pop densité

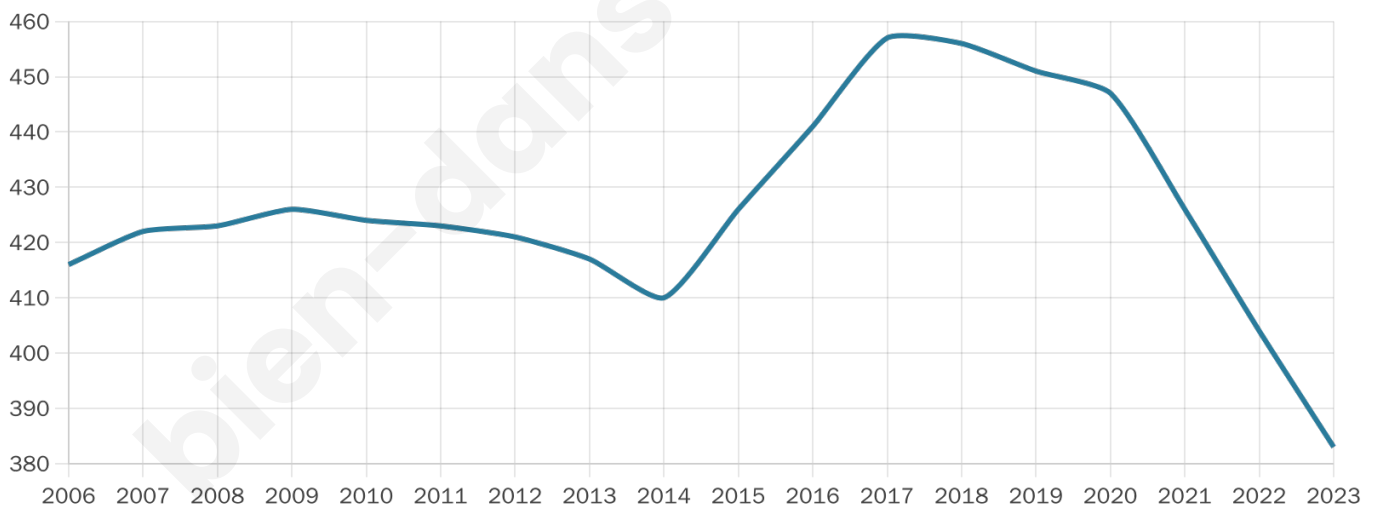
**21 h/km<sup>2</sup>**



Revenu moyen

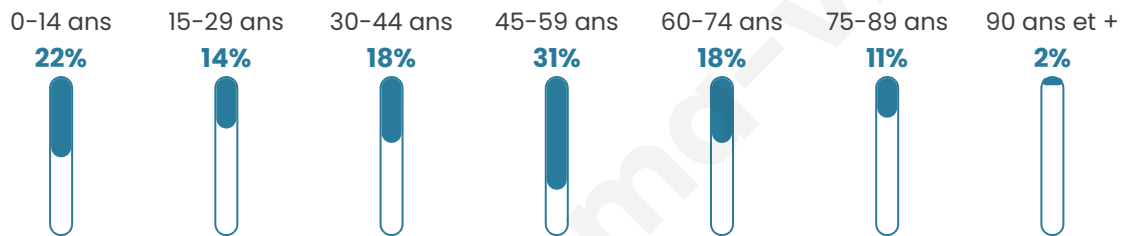
**22 210 €/an**

## Evolution du nombre d'habitants

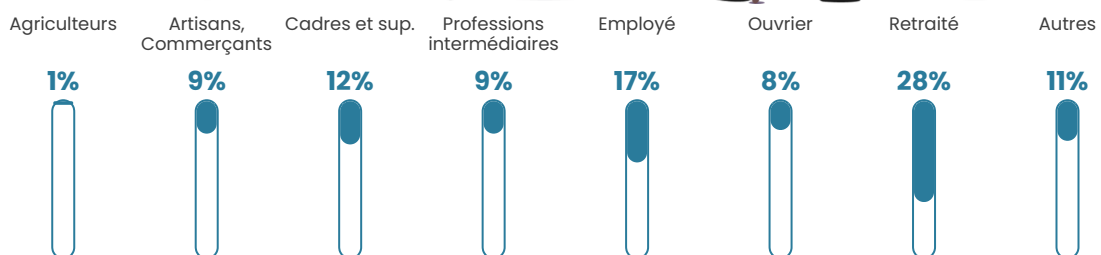


Sources : Institut national de la statistique et des études économiques (insee) selon Les dernières parutions officielles de 2024 portant sur les années 2020, 2021 et 2022.


## Tranche d'âge




## Activité professionnelle



## Niveau de diplôme




## Composition des ménages



# Profils électoraux

## Premier tour

	Emmanuel MACRON	22.87 %
	Jean-Luc MÉLENCHON	22.09 %
	Marine LE PEN	21.32 %
	Yannick JADOT	8.91 %
	Jean LASSALLE	7.75 %
	Valérie PÉCRESSÉ	3.88 %
	Nicolas DUPONT- AIGNAN	3.88 %
	Éric ZEMMOUR	3.49 %
	Fabien ROUSSEL	1.94 %
	Anne HIDALGO	1.94 %
	Nathalie ARTHAUD	1.16 %
	Philippe POUTOU	0.78 %



### 327 inscrits

Participation : 80.43%

Votes blancs : 0.00%

Votes nuls : 1.90%

## Second tour

	Emmanuel MACRON	62,2 %
	Marine LE PEN	37,8 %

### 327 inscrits

Participation : 76.15%

Votes blancs : 14.46%

Votes nuls : 1.61%

# Sécurité



Agressions physiques / sexuelles

0



Cambriolages

0



Vols / dégradations

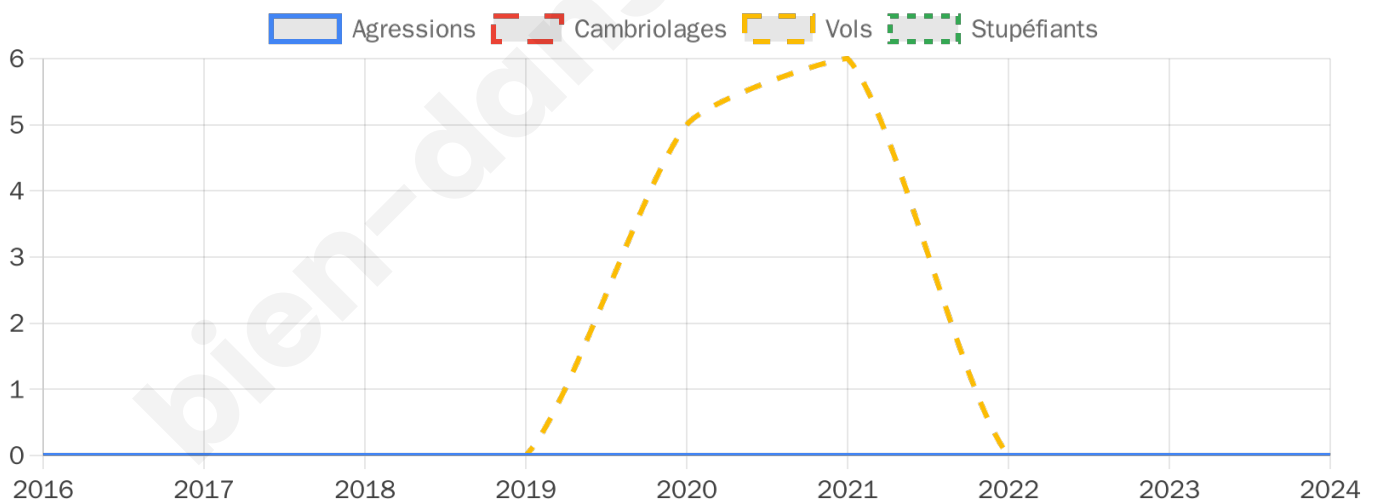
0



Stupéfiants

0

## Evolution du nombre d'infractions



## Pour comparer

(en proportion du nombre d'habitants)



Sources : Bases statistiques communale, départementale et régionale de la délinquance enregistrée par la police et la gendarmerie nationales selon les dernières parutions officielles de 2025 portant sur l'année 2024 ([data.gouv](https://data.gouv.fr)).

Agressions physiques / sexuelles : Violences sexuelles, coups et blessures volontaires intrafamiliaux, coups et blessures volontaires, autres coups, blessures volontaires et vols violents sans arme.

Cambriolages : Cambriolages de logements.

Vols : Vols avec armes, vols d'accessoires sur véhicules, vols dans les véhicules, vols de véhicules, vols sans violence contre des personnes, destructions, dégradations volontaires et escroqueries.

Stupéfiants : Trafic de stupéfiants dont (AFD) et usage de stupéfiants.

# Services à la population



## Commerce

Hypermarché	X <a href="#">Le Touvet</a> 10km
Supermarché	X <a href="#">Entre-deux-Guiers</a> 8km
Superette	X <a href="#">Saint-Christophe-sur-Guiers</a> 5km
Boulangerie	3
Boucherie	1
Restaurant	1
Garage	X <a href="#">Saint-Pierre-d'Entremont</a> 1km
Station-service	X <a href="#">Entre-deux-Guiers</a> 8km
Banque	1
La poste	X <a href="#">Saint-Jean-de-Couz</a> 7km
Coiffeur	1
Tabac	X <a href="#">Saint-Laurent-du-Pont</a> 9km
Bars / discothèque	X <a href="#">Saint-Pierre-d'Entremont</a> 1km
Bibliothèque	X <a href="#">Chignin</a> 17km
Cinéma	X <a href="#">Entre-deux-Guiers</a> 8km
Vétérinaire	X <a href="#">Saint-Laurent-du-Pont</a> 9km



## Santé

Pharmacie	1
Hôpital	X <a href="#">Saint-Laurent-du-Pont</a> 9km
Laboratoire d'analyses médicales	X <a href="#">Saint-Laurent-du-Pont</a> 9km
Etablissement pour handicapé EHPA	X <a href="#">Entremont-le-Vieux</a> 6km
Médecin	X <a href="#">Saint-Pierre-de-Chartreuse</a> 8km
Dentiste	X <a href="#">Saint-Laurent-du-Pont</a> 9km
Chirurgien	X <a href="#">Chambéry</a> 18km
Dermatologue	X <a href="#">Crolles</a> 15km
Anesthésiste	X <a href="#">Pontcharra</a> 14km
Gastro-entérologue	X <a href="#">Villard-Bonnot</a> 17km
Gynécologue	X <a href="#">Chambéry</a> 18km
Cancérologue	X <a href="#">Challes-les-Eaux</a> 18km
Neurologue	X <a href="#">Challes-les-Eaux</a> 18km
Ophthalmologue	X <a href="#">Crolles</a> 15km
ORL	X <a href="#">Challes-les-Eaux</a> 18km
Cardiologue	X <a href="#">Saint-Pierre-de-Chartreuse</a> 8km
Pédiatre	X <a href="#">Chambéry</a> 19km
Pneumologue	X <a href="#">Chambéry</a> 19km
Psychologue	X <a href="#">Crolles</a> 16km
Radiologue	X <a href="#">Pontcharra</a> 13km
Rhumatologue	X <a href="#">Crolles</a> 15km
Sage-femme	1



## Éducation

Crèche	X <a href="#">Saint-Pierre-d'Entremont</a> 1km
Ecole maternelle Public	X <a href="#">La Flachère</a> 9km
Ecole maternelle Privé	X <a href="#">Grenoble</a> 28km
Ecole primaire Public	1
Ecole primaire Privé	X <a href="#">Entre-deux-Guiers</a> 8km
Collège Public	X <a href="#">Les Échelles</a> 8km
Collège Privé	X <a href="#">Entre-deux-Guiers</a> 8km
Lycée Public	X <a href="#">Pontcharra</a> 13km
Lycée Privé	X <a href="#">Allevard</a> 17km

Sources : Base Sirene des entreprises et de leurs établissements selon les dernières parutions officielles de 2025 portant sur l'année 2024 ([data.gouv](#)). Liste, localisation et tarifs des professionnels de santé selon les dernières parutions officielles de 2025 portant sur l'année 2024 ([opendatasoft](#)) et FINISS Extraction du Fichier des établissements selon les dernières parutions officielles de 2025 portant sur l'année 2024 ([data.gouv](#)). Adresse et géolocalisation des établissements d'enseignement du premier et second degrés selon les dernières parutions officielles de 2025 portant sur l'année 2024 ([data.education.gouv](#))

## Villes autour de Saint-Pierre-d'Entremont

Ville	Habitants	Superficie	Pop densité	Pop active	Taux chômage	Revenu moyen	Prix immobilier
Saint-Pierre-d'Entremont	581	32 km <sup>2</sup>	18 h/km <sup>2</sup>	48.9%	3.6%	22 830 €/an	1 847 €/m <sup>2</sup>
Entremont-le-Vieux	648	33 km <sup>2</sup>	20 h/km <sup>2</sup>	49.5%	2.3%	24 610 €/an	2 023 €/m <sup>2</sup>
Corbel	161	10 km <sup>2</sup>	16 h/km <sup>2</sup>	48.4%	3.7%	23 670 €/an	3 109 €/m <sup>2</sup>
Sainte-Marie-du-Mont	243	23 km <sup>2</sup>	11 h/km <sup>2</sup>	45.7%	2.5%	25 280 €/an	2 281 €/m <sup>2</sup>
Saint-Jean-de-Couz	304	7 km <sup>2</sup>	43 h/km <sup>2</sup>	53.9%	3%	23 680 €/an	2 330 €/m <sup>2</sup>
Saint-Christophe-sur-Guiers (1 avis)	847	23 km <sup>2</sup>	37 h/km <sup>2</sup>	48.2%	2.6%	24 530 €/an	1 539 €/m <sup>2</sup>
Saint-Christophe	545	11 km <sup>2</sup>	50 h/km <sup>2</sup>	42.6%	3.1%	24 330 €/an	1 914 €/m <sup>2</sup>
Les Échelles (3 avis)	1 286	3 km <sup>2</sup>	429 h/km <sup>2</sup>	47.2%	4.8%	22 150 €/an	976 €/m <sup>2</sup>
Entre-deux-Guiers (1 avis)	1 915	10 km <sup>2</sup>	192 h/km <sup>2</sup>	40.7%	4.4%	23 160 €/an	2 167 €/m <sup>2</sup>
Saint-Pierre-de-Chartreuse	1 003	80 km <sup>2</sup>	13 h/km <sup>2</sup>	47.4%	3%	26 630 €/an	1 884 €/m <sup>2</sup>
La Flachère	449	2 km <sup>2</sup>	225 h/km <sup>2</sup>	52.1%	1.8%	26 610 €/an	2 582 €/m <sup>2</sup>
Saint-Vincent-de-Mercuze (1 avis)	1 532	7 km <sup>2</sup>	219 h/km <sup>2</sup>	45.5%	2.5%	29 770 €/an	2 061 €/m <sup>2</sup>
Saint-Pierre-de-Genèbroz	334	6 km <sup>2</sup>	56 h/km <sup>2</sup>	50.6%	2.7%	25 920 €/an	2 259 €/m <sup>2</sup>
Sainte-Marie-d'Alloix	486	3 km <sup>2</sup>	162 h/km <sup>2</sup>	51.2%	3.3%	26 430 €/an	3 455 €/m <sup>2</sup>
Saint-Laurent-du-Pont (5 avis)	4 490	35 km <sup>2</sup>	128 h/km <sup>2</sup>	43.9%	3.7%	23 220 €/an	1 664 €/m <sup>2</sup>

bien-dans-ma-ville.fr



# **Vous aimez votre ville ? Notez-la !**

Et faites-nous part de vos remarques constructives



Avec

**BIEN** dans ma **VILLE** 