



Version web

# Ville de Saint-Pierre- d'Entremont

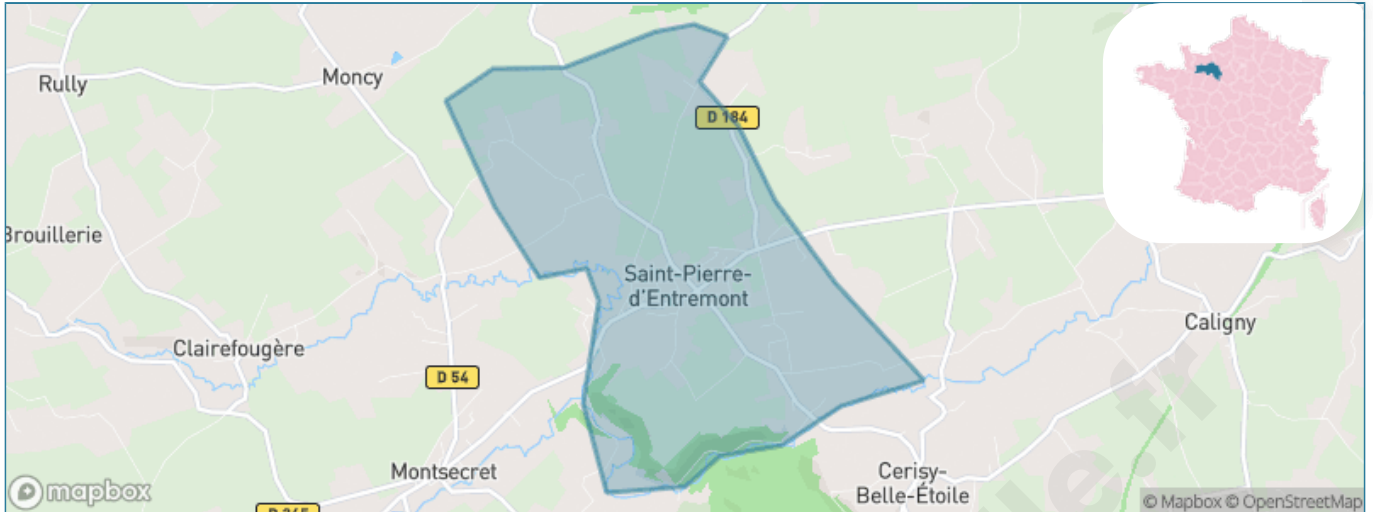
Présenté par

**BIEN** dans  
ma **VILLE** 

# Sommaire

Situation géographique .....	3
Statistiques sur la population .....	4
Evolution du nombre d'habitants .....	4
Tranche d'âge .....	5
0-14 ans .....	5
15-29 ans .....	5
30-44 ans .....	5
45-59 ans .....	5
60-74 ans .....	5
75-89 ans .....	5
90 ans et + .....	5
Activité professionnelle .....	5
Agriculteurs .....	5
Artisans, Commerçants .....	5
Cadres et sup. ....	5
Professions intermédiaires .....	5
Employé .....	5
Ouvrier .....	5
Retraité .....	5
Autres .....	5
Niveau de diplôme .....	6
Sans diplôme ou CEP .....	6
Brevet, BEPC, DNB .....	6
CAP-BEP ou équivalent .....	6
BAC ou équivalent .....	6
BAC+2 .....	6
BAC+3 ou +4 .....	6
BAC+5 ou plus .....	6
Composition des ménages .....	6
Couple sans enfant .....	6
Couple avec enfant(s) .....	6
Famille monoparentale .....	6
Colocation / Autre .....	6
Personnes seules .....	6
Profils électoraux .....	7
Premier tour .....	7
Sécurité .....	8
Evolution du nombre d'infractions .....	8
Pour comparer .....	9
Services à la population .....	10
Commerce .....	10
Éducation .....	10
Villes autour de Saint-Pierre-d'Entremont .....	11

# Situation géographique



## i Informations clés

- **Région** : Normandie
- **Département** : Orne
- **Code postal** : 61800
- **Superficie** : 6 km<sup>2</sup>



# Statistiques sur la population



Nombre d'habitants

**658**



Age moyen

**42 ans**



Pop active

**46.4%**



Taux chômage

**5.1%**



Pop densité

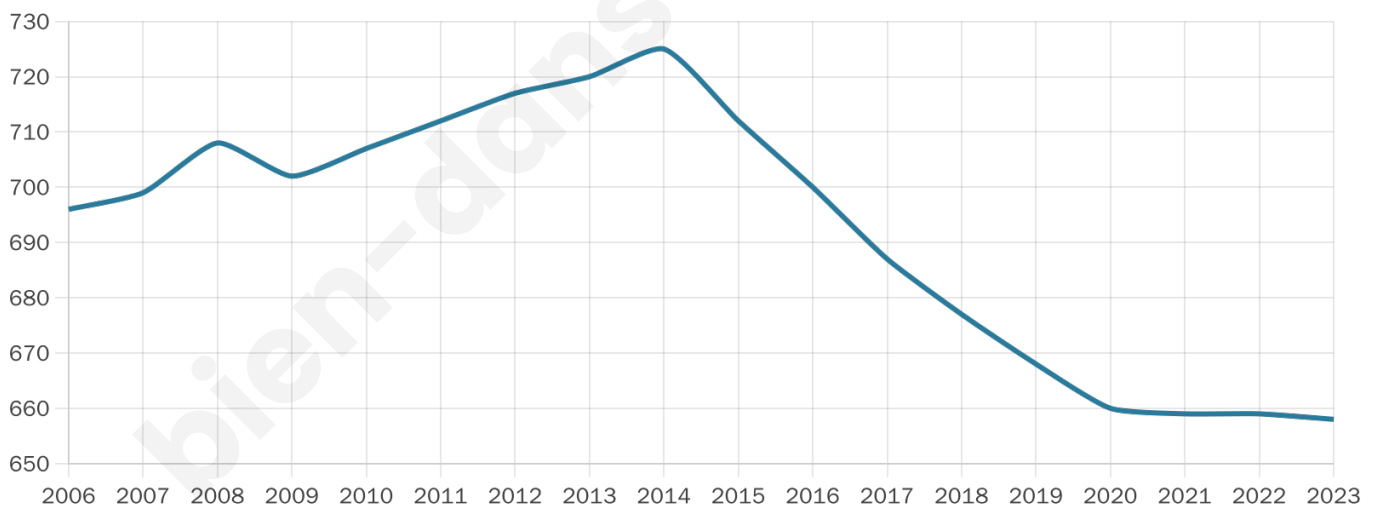
**110 h/km<sup>2</sup>**



Revenu moyen

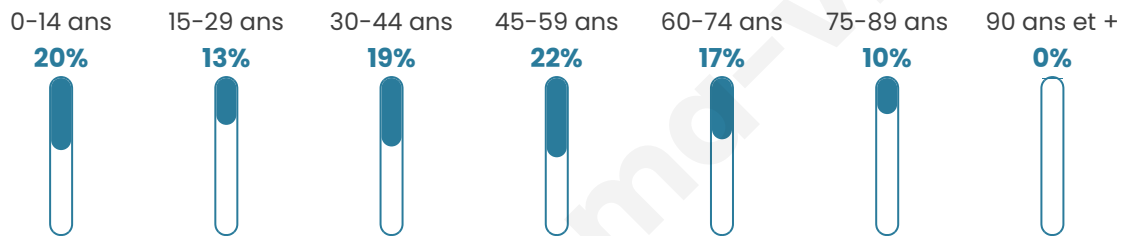
**21 230 €/an**

## Evolution du nombre d'habitants

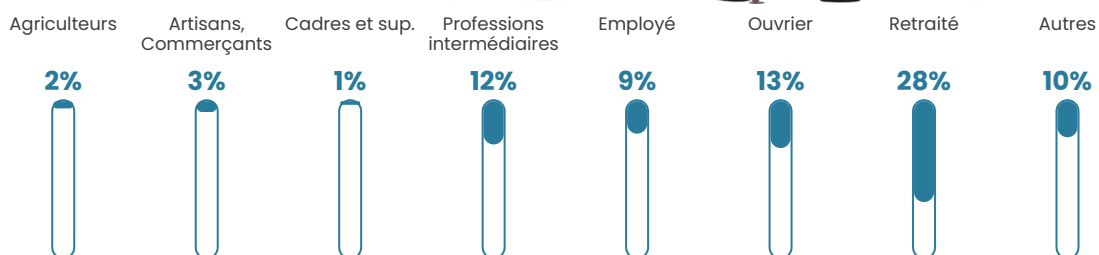


Sources : Institut national de la statistique et des études économiques (insee) selon Les dernières parutions officielles de 2024 portant sur les années 2020, 2021 et 2022.


## Tranche d'âge



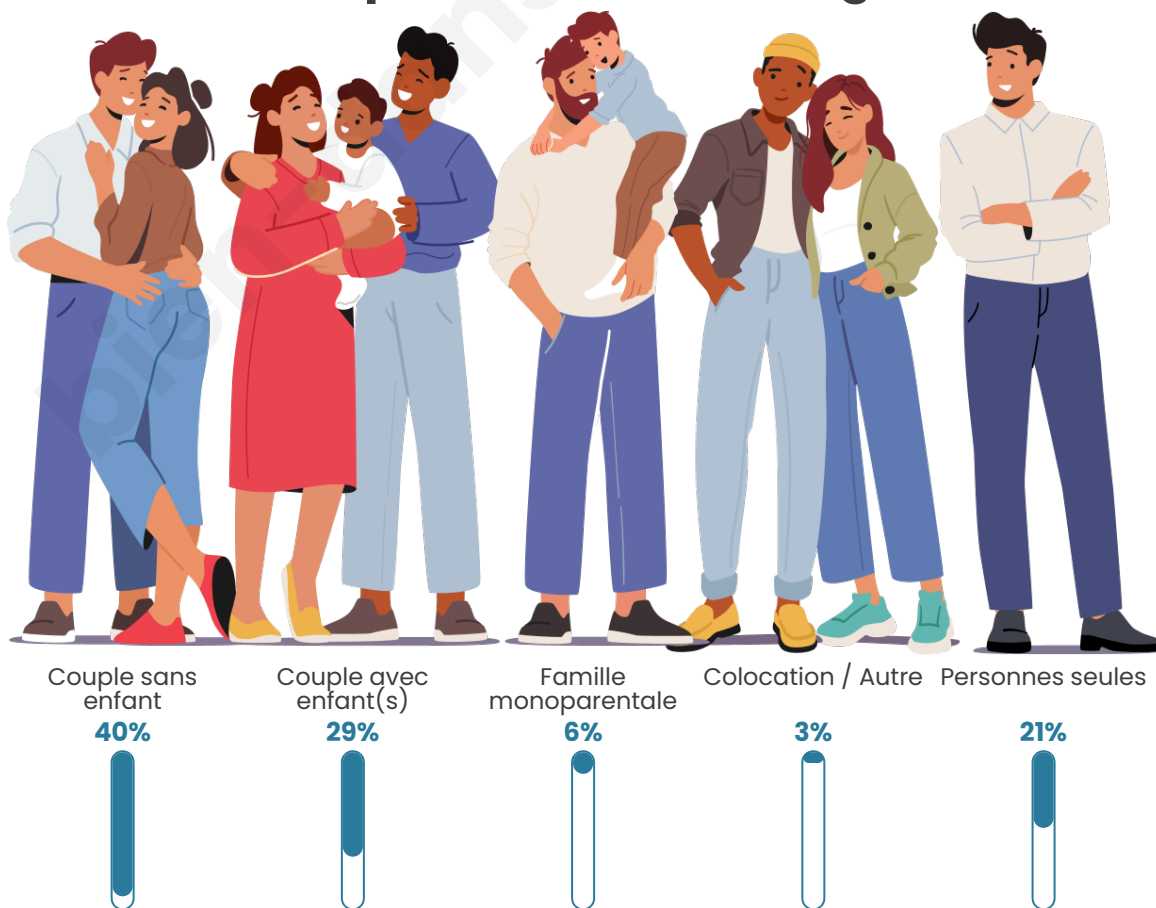
## Activité professionnelle



## Niveau de diplôme



## Composition des ménages



# Profils électoraux

## Premier tour

	Marine LE PEN	29.89 %
	Emmanuel MACRON	29.08 %
	Jean-Luc MÉLENCHON	17.39 %
	Valérie PÉCRESSÉ	5.98 %
	Yannick JADOT	4.35 %
	Jean LASSALLE	2.99 %
	Fabien ROUSSEL	2.72 %
	Éric ZEMMOUR	2.45 %
	Anne HIDALGO	1.90 %
	Nicolas DUPONT-AIGNAN	1.63 %
	Nathalie ARTHAUD	1.09 %
	Philippe POUTOU	0.54 %



### 530 inscrits

Participation : 70.19%

Votes blancs : 0.54%

Votes nuls : 0.54%

## Second tour

	Emmanuel MACRON	52,68 %
	Marine LE PEN	47,32 %

### 531 inscrits

Participation : 71.37%

Votes blancs : 4.75%

Votes nuls : 1.58%

# Sécurité



Agressions physiques / sexuelles

0



Cambriolages

0



Vols / dégradations

0



Stupéfiants

0

## Evolution du nombre d'infractions



## Pour comparer

(en proportion du nombre d'habitants)



Sources : Bases statistiques communale, départementale et régionale de la délinquance enregistrée par la police et la gendarmerie nationales selon les dernières parutions officielles de 2025 portant sur l'année 2024 ([data.gouv](https://data.gouv.fr)).

Agressions physiques / sexuelles : Violences sexuelles, coups et blessures volontaires intrafamiliaux, coups et blessures volontaires, autres coups, blessures volontaires et vols violents sans arme.

Cambriolages : Cambriolages de logements.

Vols : Vols avec armes, vols d'accessoires sur véhicules, vols dans les véhicules, vols de véhicules, vols sans violence contre des personnes, destructions, dégradations volontaires et escroqueries.

Stupéfiants : Trafic de stupéfiants dont (AFD) et usage de stupéfiants.

# Services à la population



## Commerce

Hypermarché	X <a href="#">Saint-Georges-des-Groseillers</a> 9km
Supermarché	X <a href="#">Valdallière</a> 4km
Superette	1
Boulangerie	X <a href="#">Valdallière</a> 4km
Boucherie	X <a href="#">Valdallière</a> 4km
Restaurant	X <a href="#">Moncy</a> 4km
Garage	X <a href="#">Cerisy-Belle-Étoile</a> 3km
Station-service	X <a href="#">Valdallière</a> 4km
Banque	X <a href="#">Valdallière</a> 4km
La poste	X <a href="#">Tinchebray-Bocage</a> 5km
Coiffeur	1
Tabac	X <a href="#">La Lande-Patry</a> 9km
Bars / discothèque	X <a href="#">Montsecret-Clairefougère</a> 2km
Bibliothèque	X <a href="#">Sainte-Honorine-la-Guillaume</a> 21km
Cinéma	X <a href="#">Condé-en-Normandie</a> 8km
Vétérinaire	X <a href="#">Montsecret-Clairefougère</a> 2km



## Santé

Pharmacie	1
Hôpital	X <a href="#">Flers</a> 10km
Laboratoire d'analyses médicales	X <a href="#">Condé-en-Normandie</a> 8km
Etablissement pour handicapé	X <a href="#">Condé-en-Normandie</a> 8km
EHPA	X <a href="#">Valdallière</a> 4km
Médecin	X <a href="#">Caligny</a> 3km
Dentiste	X <a href="#">Valdallière</a> 5km
Chirurgien	X <a href="#">Flers</a> 10km
Dermatologue	X <a href="#">Putanges-le-Lac</a> 30km
Anesthésiste	X <a href="#">Vire Normandie</a> 18km
Gastro-entérologue	X <a href="#">Torigny-les-Villes</a> 34km
Gynécologue	X <a href="#">Condé-en-Normandie</a> 8km
Cancérologue	X <a href="#">Avranches</a> 54km
Neurologue	X <a href="#">Caen</a> 44km
Ophtalmologue	X <a href="#">Vire Normandie</a> 18km
ORL	X <a href="#">Caen</a> 45km
Cardiologue	X <a href="#">Condé-en-Normandie</a> 8km
Pédiatre	X <a href="#">La Colombe</a> 41km
Pneumologue	X <a href="#">Tinchebray-Bocage</a> 8km
Psychologue	X <a href="#">Domfront en Poiraise</a> 25km
Radiologue	X <a href="#">Saint-Georges-des-Groseillers</a> 8km
Rhumatologue	X <a href="#">Caen</a> 44km
Sage-femme	X <a href="#">Condé-en-Normandie</a> 8km



## Éducation

Crèche	X <a href="#">Landisacq</a> 7km
Ecole maternelle Public	X <a href="#">Flers</a> 10km
Ecole maternelle Privé	X <a href="#">Caen</a> 45km
Ecole primaire Public	1
Ecole primaire Privé	X <a href="#">Condé-en-Normandie</a> 8km
Collège Public	X <a href="#">Valdallière</a> 5km
Collège Privé	X <a href="#">Condé-en-Normandie</a> 8km
Lycée Public	X <a href="#">Condé-en-Normandie</a> 7km
Lycée Privé	X <a href="#">Caligny</a> 6km

Sources : Base Sirene des entreprises et de leurs établissements selon les dernières parutions officielles de 2025 portant sur l'année 2024 ([data.gouv](#)). Liste, localisation et tarifs des professionnels de santé selon les dernières parutions officielles de 2025 portant sur l'année 2024 ([opendatasoft](#)) et FINISS Extraction du Fichier des établissements selon les dernières parutions officielles de 2025 portant sur l'année 2024 ([data.gouv](#)). Adresse et géolocalisation des établissements d'enseignement du premier et second degrés selon les dernières parutions officielles de 2025 portant sur l'année 2024 ([data.education.gouv](#))

## Villes autour de Saint-Pierre-d'Entremont

Ville	Habitants	Superficie	Pop densité	Pop active	Taux chômage	Revenu moyen	Prix immobilier
Moncy (1 avis)	261	7 km <sup>2</sup>	37 h/km <sup>2</sup>	47.1%	3.1%	22 130 €/an	763 €/m <sup>2</sup>
Montsecret-Clairefougère	667	13 km <sup>2</sup>	51 h/km <sup>2</sup>	44.4%	4.2%	22 090 €/an	1 090 €/m <sup>2</sup>
Cerisy-Belle-Étoile (1 avis)	693	13 km <sup>2</sup>	53 h/km <sup>2</sup>	45%	5.6%	23 030 €/an	1 119 €/m <sup>2</sup>
Caligny	845	15 km <sup>2</sup>	56 h/km <sup>2</sup>	46.7%	2.8%	23 400 €/an	1 036 €/m <sup>2</sup>
Valdallière (1 avis)	5 696	157 km <sup>2</sup>	36 h/km <sup>2</sup>	46.7%	4.9%	20 830 €/an	1 536 €/m <sup>2</sup>
La Bazouque	269	2 km <sup>2</sup>	135 h/km <sup>2</sup>	47.6%	1.5%	22 850 €/an	1 259 €/m <sup>2</sup>
Montilly-sur-Noireau	723	11 km <sup>2</sup>	66 h/km <sup>2</sup>	46.7%	5.8%	22 430 €/an	875 €/m <sup>2</sup>
La Lande-Patry (2 avis)	1 730	6 km <sup>2</sup>	288 h/km <sup>2</sup>	43.2%	3.2%	22 310 €/an	1 070 €/m <sup>2</sup>
Landisacq	765	10 km <sup>2</sup>	77 h/km <sup>2</sup>	46.8%	3.9%	22 760 €/an	1 094 €/m <sup>2</sup>
Saint-Paul	631	8 km <sup>2</sup>	79 h/km <sup>2</sup>	48%	1.7%	22 800 €/an	959 €/m <sup>2</sup>
Saint-Georges-des-Groseillers	3 173	7 km <sup>2</sup>	453 h/km <sup>2</sup>	40.6%	4.2%	23 020 €/an	1 184 €/m <sup>2</sup>
Saint-Pierre-du-Regard	1 321	9 km <sup>2</sup>	147 h/km <sup>2</sup>	44.9%	4.7%	22 120 €/an	1 100 €/m <sup>2</sup>
Aubusson	391	3 km <sup>2</sup>	130 h/km <sup>2</sup>	49.9%	3.6%	24 490 €/an	1 073 €/m <sup>2</sup>
Condé-en-Normandie (7 avis)	5 985	63 km <sup>2</sup>	95 h/km <sup>2</sup>	42.3%	5.1%	20 430 €/an	915 €/m <sup>2</sup>
Tinchebray-Bocage (3 avis)	4 813	90 km <sup>2</sup>	53 h/km <sup>2</sup>	41.8%	4.7%	20 520 €/an	806 €/m <sup>2</sup>

bien-dans-ma-ville.fr



# **Vous aimez votre ville ? Notez-la !**

Et faites-nous part de vos remarques constructives



Avec

**BIEN** dans ma **VILLE** 