



Version web

# Ville de Saint-Pierre- d'Aurillac

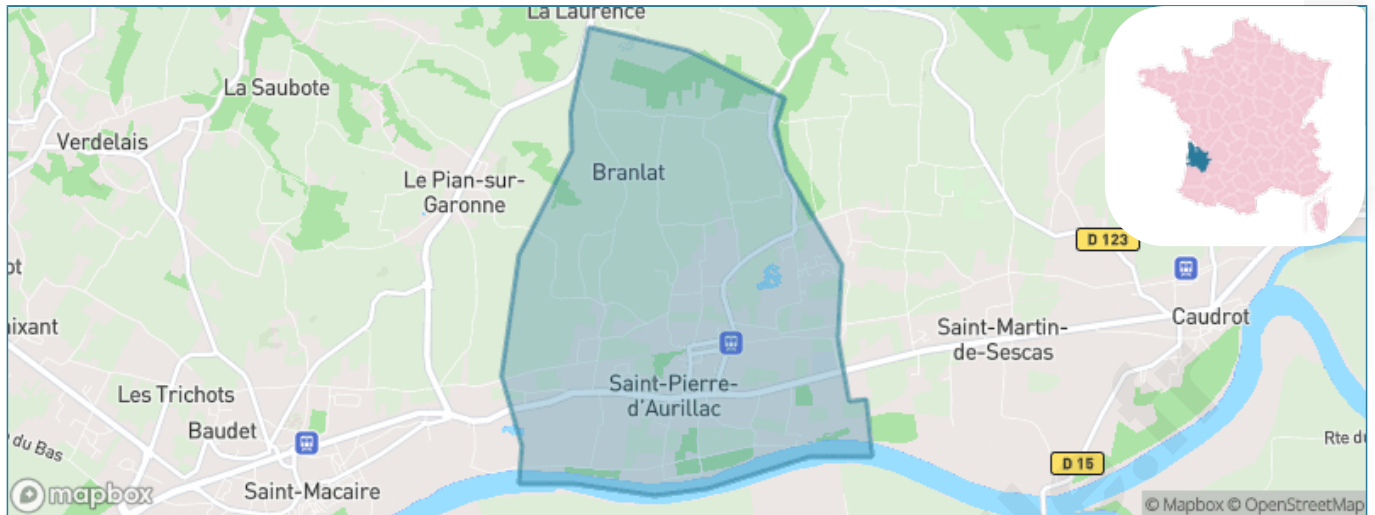
Présenté par

**BIEN** dans  
ma **VILLE** 

# Sommaire

Situation géographique .....	3
Statistiques sur la population .....	4
Evolution du nombre d'habitants .....	4
Tranche d'âge .....	5
0-14 ans .....	5
15-29 ans .....	5
30-44 ans .....	5
45-59 ans .....	5
60-74 ans .....	5
75-89 ans .....	5
90 ans et + .....	5
Activité professionnelle .....	5
Agriculteurs .....	5
Artisans, Commerçants .....	5
Cadres et sup. ....	5
Professions intermédiaires .....	5
Employé .....	5
Ouvrier .....	5
Retraité .....	5
Autres .....	5
Niveau de diplôme .....	6
Sans diplôme ou CEP .....	6
Brevet, BEPC, DNB .....	6
CAP-BEP ou équivalent .....	6
BAC ou équivalent .....	6
BAC+2 .....	6
BAC+3 ou +4 .....	6
BAC+5 ou plus .....	6
Composition des ménages .....	6
Couple sans enfant .....	6
Couple avec enfant(s) .....	6
Famille monoparentale .....	6
Colocation / Autre .....	6
Personnes seules .....	6
Profils électoraux .....	7
Premier tour .....	7
Sécurité .....	8
Evolution du nombre d'infractions .....	8
Pour comparer .....	9
Services à la population .....	10
Commerce .....	10
Éducation .....	10
Villes autour de Saint-Pierre-d'Aurillac .....	12

# Situation géographique



## i Informations clés

- **Région** : Nouvelle-Aquitaine
- **Département** : Gironde
- **Code postal** : 33490
- **Superficie** : 6 km<sup>2</sup>



# Statistiques sur la population



Nombre d'habitants

**1 246**



Age moyen

**45 ans**



Pop active

**45.4%**



Taux chômage

**10.8%**



Pop densité

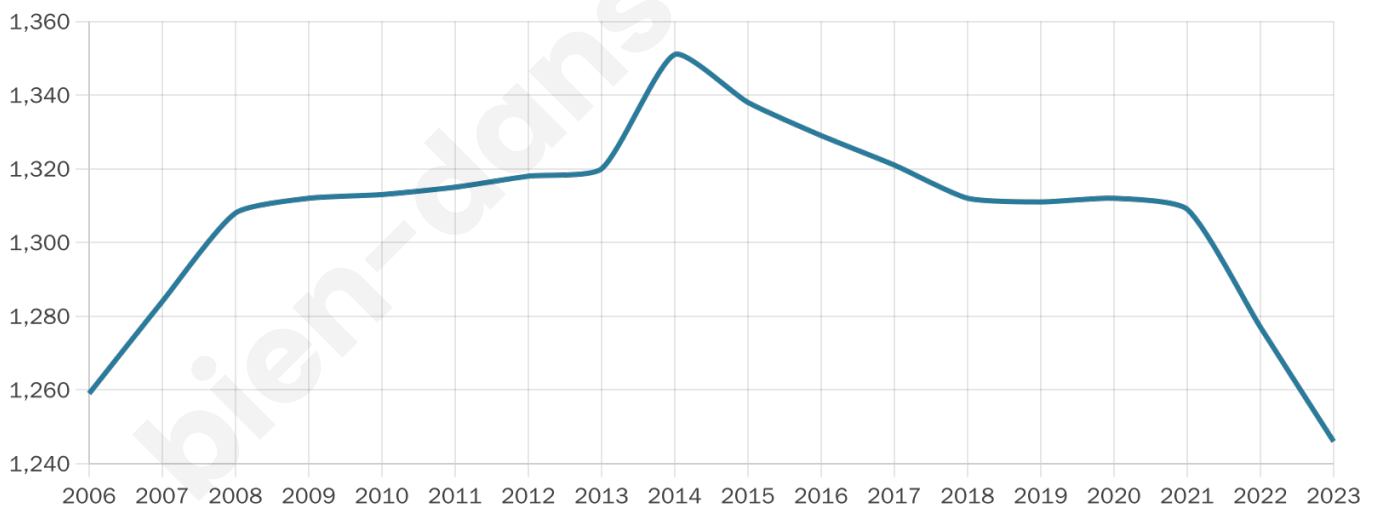
**208 h/km<sup>2</sup>**



Revenu moyen

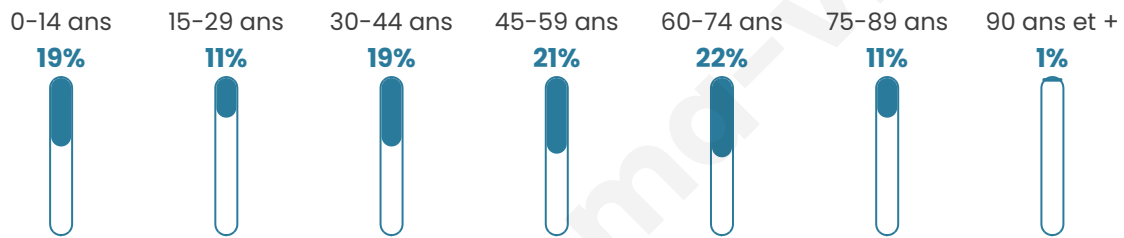
**21 810 €/an**

## Evolution du nombre d'habitants

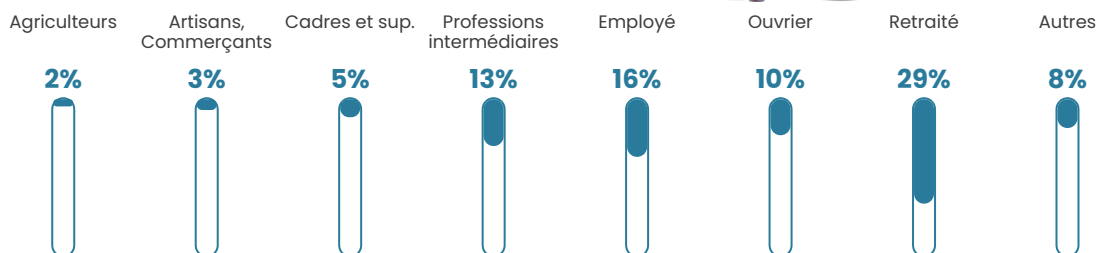


Sources : Institut national de la statistique et des études économiques (insee) selon Les dernières parutions officielles de 2024 portant sur les années 2020, 2021 et 2022.


## Tranche d'âge




## Activité professionnelle



## Niveau de diplôme



## Composition des ménages



# Profils électoraux

## Premier tour

	Jean-Luc MÉLENCHON	25.03 %
	Marine LE PEN	24.10 %
	Emmanuel MACRON	18.47 %
	Fabien ROUSSEL	12.45 %
	Éric ZEMMOUR	4.82 %
	Jean LASSALLE	4.42 %
	Yannick JADOT	3.88 %
	Valérie PÉCRESE	2.41 %
	Nicolas DUPONT- AIGNAN	1.74 %
	Philippe POUTOU	1.20 %
	Anne HIDALGO	0.94 %
	Nathalie ARTHAUD	0.54 %



### 1 016 inscrits

Participation : 75.39%

Votes blancs : 1.96%

Votes nuls : 0.52%

## Second tour

	Emmanuel MACRON	53,86 %
	Marine LE PEN	46,14 %

### 1 022 inscrits

Participation : 71.62%

Votes blancs : 9.7%

Votes nuls : 3.55%

# Sécurité



Agressions physiques / sexuelles

0



Cambriolages

0



Vols / dégradations

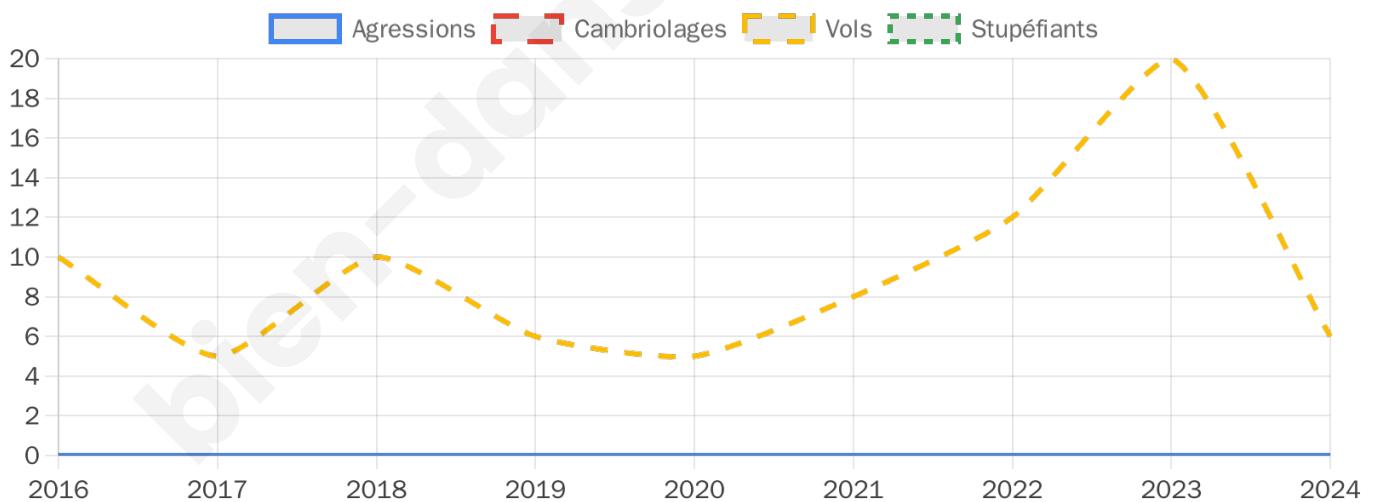
6



Stupéfiants

0

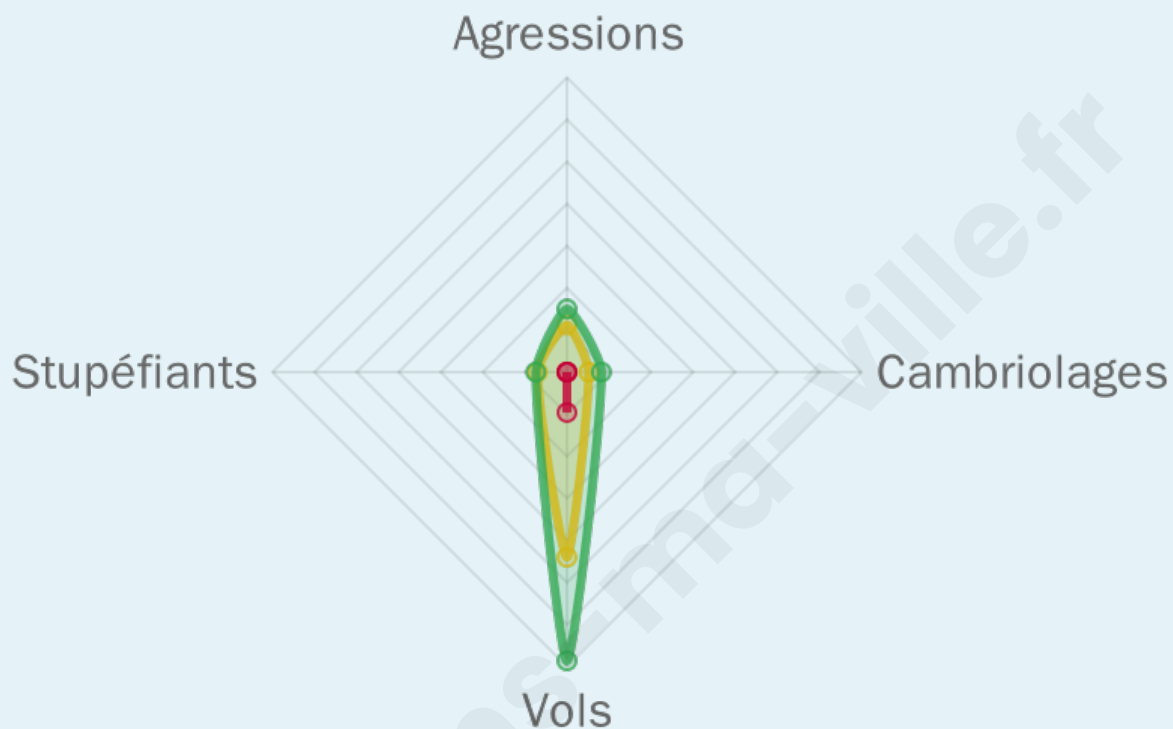
## Evolution du nombre d'infractions



## Pour comparer

(en proportion du nombre d'habitants)

■ Ville ■ Département ■ Région



Sources : Bases statistiques communale, départementale et régionale de la délinquance enregistrée par la police et la gendarmerie nationales selon les dernières parutions officielles de 2025 portant sur l'année 2024 ([data.gouv](https://data.gouv.fr)).

Agressions physiques / sexuelles : Violences sexuelles, coups et blessures volontaires intrafamiliaux, coups et blessures volontaires, autres coups, blessures volontaires et vols violents sans arme.

Cambriolages : Cambriolages de logements.

Vols : Vols avec armes, vols d'accessoires sur véhicules, vols dans les véhicules, vols de véhicules, vols sans violence contre des personnes, destructions, dégradations volontaires et escroqueries.

Stupéfiants : Trafic de stupéfiants dont (AFD) et usage de stupéfiants.

# Services à la population



## Commerce

Hypermarché	X <u>Langon</u> 6km
Supermarché	X <u>Caudrot</u> 3km
Superette	1
Boulangerie	X <u>Castets et Castillon</u> 2km
Boucherie	X <u>Castets et Castillon</u> 2km
Restaurant	1
Garage	1
Station-service	1
Banque	X <u>Saint-Macaire</u> 3km
La poste	X <u>Saint-Pierre-de-Mons</u> 3km
Coiffeur	3
Tabac	X <u>Saint-Macaire</u> 3km
Bars / discothèque	1
Bibliothèque	X <u>Saint-Macaire</u> 3km
Cinéma	X <u>Langon</u> 5km
Vétérinaire	X <u>Langon</u> 5km



## Santé

Pharmacie	X <u>Castets et Castillon</u> 2km
Hôpital	X <u>Langon</u> 5km
Laboratoire d'analyses médicales	X <u>Langon</u> 5km
Etablissement pour handicapé	X <u>Saint-Macaire</u> 3km
EHPA	1
Médecin	2
Dentiste	X <u>Verdelais</u> 5km
Chirurgien	X <u>Langon</u> 5km
Dermatologue	X <u>Langon</u> 5km
Anesthésiste	X <u>Langon</u> 5km
Gastro-entérologue	X <u>Langon</u> 5km
Gynécologue	X <u>Langon</u> 5km
Cancérologue	X <u>Langon</u> 5km
Neurologue	X <u>Langon</u> 5km
Ophthalmologue	X <u>Langon</u> 5km
ORL	X <u>Langon</u> 5km
Cardiologue	X <u>Castets et Castillon</u> 2km
Pédiatre	X <u>Langon</u> 7km
Pneumologue	X <u>Langon</u> 7km
Psychologue	X <u>Langon</u> 6km
Radiologue	X <u>Langon</u> 5km
Rhumatologue	X <u>Grignols</u> 23km
Sage-femme	X <u>Langon</u> 5km



## Éducation

Crèche	X <u>Castets et Castillon</u> 3km
Ecole maternelle Public	X <u>Saint-Macaire</u> 4km
Ecole maternelle Privé	X <u>La Brède</u> 29km
Ecole primaire Public	1
Ecole primaire Privé	X <u>Saint-Macaire</u> 3km
Collège Public	X <u>Le Pian-sur-Garonne</u> 4km
Collège Privé	X <u>Saint-Macaire</u> 4km
Lycée Public	X <u>Langon</u> 6km
Lycée Privé	X <u>Saint-Macaire</u> 4km

Sources : Base Sirene des entreprises et de leurs établissements selon les dernières parutions officielles de 2025 portant sur l'année 2024 ([data.gouv](#)). Liste, localisation et tarifs des professionnels de santé selon les dernières parutions officielles de 2025 portant sur l'année 2024 ([opendatasoft](#)) et FINISS Extraction du Fichier des établissements selon les dernières parutions officielles de 2025 portant sur l'année 2024 ([data.gouv](#)). Adresse et géolocalisation des établissements d'enseignement du premier et second degrés selon les

bien-dans-ma-ville.fr

## Villes autour de Saint-Pierre-d'Aurillac

Ville	Habitants	Superficie	Pop densité	Pop active	Taux chômage	Revenu moyen	Prix immobilier
Saint-Martin-de-Sescas	558	8 km <sup>2</sup>	70 h/km <sup>2</sup>	47%	4.3%	21 440 €/an	1 893 €/m <sup>2</sup>
Saint-Loubert	224	2 km <sup>2</sup>	112 h/km <sup>2</sup>	54.9%	6.7%	22 640 €/an	1 255 €/m <sup>2</sup>
Saint-Pardon-de-Conques	663	6 km <sup>2</sup>	111 h/km <sup>2</sup>	48%	4.2%	25 100 €/an	1 542 €/m <sup>2</sup>
Bieujac	654	7 km <sup>2</sup>	93 h/km <sup>2</sup>	49.2%	5.5%	21 730 €/an	2 284 €/m <sup>2</sup>
Castets et Castillon (1 avis)	1 551	13 km <sup>2</sup>	119 h/km <sup>2</sup>	44.8%	5%	21 380 €/an	1 390 €/m <sup>2</sup>
Caudrot (8 avis)	1 134	6 km <sup>2</sup>	189 h/km <sup>2</sup>	40%	4.1%	21 550 €/an	1 205 €/m <sup>2</sup>
Saint-Macaire (4 avis)	1 981	1 km <sup>2</sup>	1 981 h/km <sup>2</sup>	48%	5.3%	21 150 €/an	1 615 €/m <sup>2</sup>
Le Pian-sur-Garonne	981	6 km <sup>2</sup>	164 h/km <sup>2</sup>	44.6%	4.1%	25 040 €/an	1 770 €/m <sup>2</sup>
Saint-Pierre-de-Mons	1 240	9 km <sup>2</sup>	138 h/km <sup>2</sup>	47.1%	5%	22 910 €/an	1 804 €/m <sup>2</sup>
Saint-André-du-Bois (1 avis)	440	10 km <sup>2</sup>	44 h/km <sup>2</sup>	45.7%	3.6%	22 360 €/an	1 198 €/m <sup>2</sup>
Brannens	251	6 km <sup>2</sup>	42 h/km <sup>2</sup>	43%	6.8%	18 640 €/an	2 041 €/m <sup>2</sup>
Sainte-Foy-la-Longue	139	9 km <sup>2</sup>	15 h/km <sup>2</sup>	38.1%	5.8%	23 870 €/an	1 992 €/m <sup>2</sup>
Barie	274	5 km <sup>2</sup>	55 h/km <sup>2</sup>	49.3%	4.7%	21 580 €/an	1 333 €/m <sup>2</sup>
Saint-Martial	236	7 km <sup>2</sup>	34 h/km <sup>2</sup>	55.5%	7.6%	22 520 €/an	1 415 €/m <sup>2</sup>
Casseuil	363	6 km <sup>2</sup>	61 h/km <sup>2</sup>	40.8%	4.7%	21 110 €/an	1 480 €/m <sup>2</sup>

bien-dans-ma-ville.fr



# **Vous aimez votre ville ? Notez-la !**

Et faites-nous part de vos remarques constructives



Avec

**BIEN** dans  
ma **VILLE** 