



Version web

# Ville de Saint-Pierre- d'Amilly

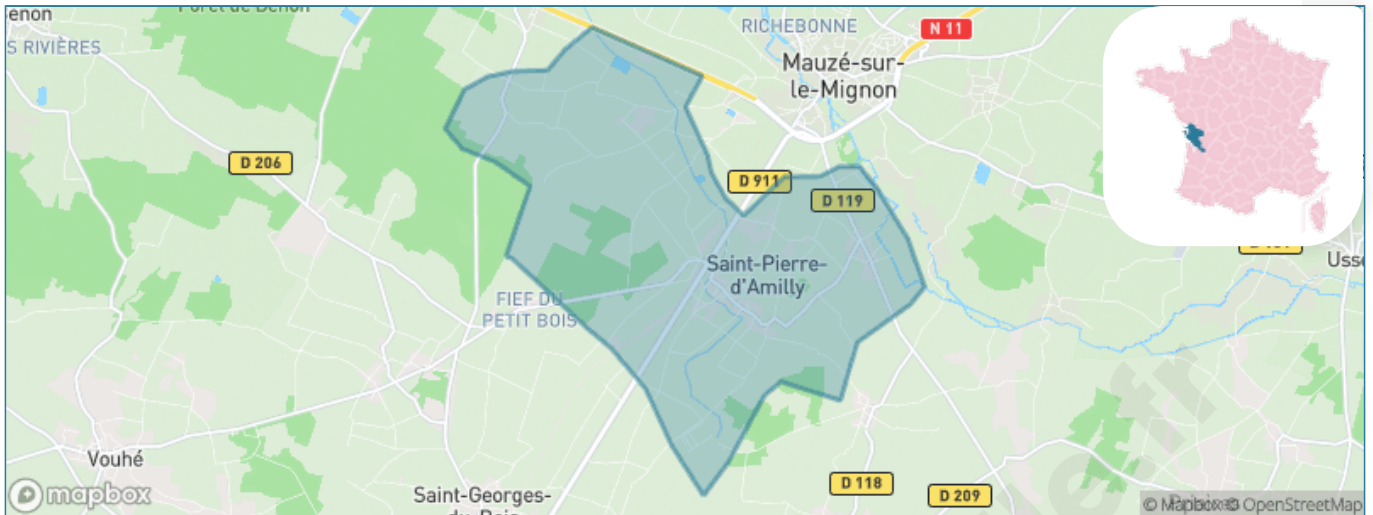
Présenté par

**BIEN** dans  
ma **VILLE** 

# Sommaire

Situation géographique .....	3
Statistiques sur la population .....	4
Evolution du nombre d'habitants .....	4
Tranche d'âge .....	5
0-14 ans .....	5
15-29 ans .....	5
30-44 ans .....	5
45-59 ans .....	5
60-74 ans .....	5
75-89 ans .....	5
90 ans et + .....	5
Activité professionnelle .....	5
Agriculteurs .....	5
Artisans, Commerçants .....	5
Cadres et sup. ....	5
Professions intermédiaires .....	5
Employé .....	5
Ouvrier .....	5
Retraité .....	5
Autres .....	5
Niveau de diplôme .....	6
Sans diplôme ou CEP .....	6
Brevet, BEPC, DNB .....	6
CAP-BEP ou équivalent .....	6
BAC ou équivalent .....	6
BAC+2 .....	6
BAC+3 ou +4 .....	6
BAC+5 ou plus .....	6
Composition des ménages .....	6
Couple sans enfant .....	6
Couple avec enfant(s) .....	6
Famille monoparentale .....	6
Colocation / Autre .....	6
Personnes seules .....	6
Profil électoraux .....	7
Premier tour .....	7
Sécurité .....	8
Evolution du nombre d'infractions .....	8
Pour comparer .....	9
Services à la population .....	10
Commerce .....	10
Éducation .....	10
Villes autour de Saint-Pierre-d'Amilly .....	12
Avis sur la ville de Saint-Pierre-d'Amilly .....	13
Moyenne par critère .....	13
Villes autour de Saint-Pierre-d'Amilly .....	13
Répartition des avis par note .....	13
Répartition des avis par note .....	13

# Situation géographique



## i Informations clés

- **Région** : Nouvelle-Aquitaine
- **Département** : Charente-Maritime
- **Code postal** : 17700
- **Superficie** : 19 km<sup>2</sup>



# Statistiques sur la population



Nombre d'habitants

**575**



Age moyen

**40 ans**



Pop active

**46.8%**



Taux chômage

**8.4%**



Pop densité

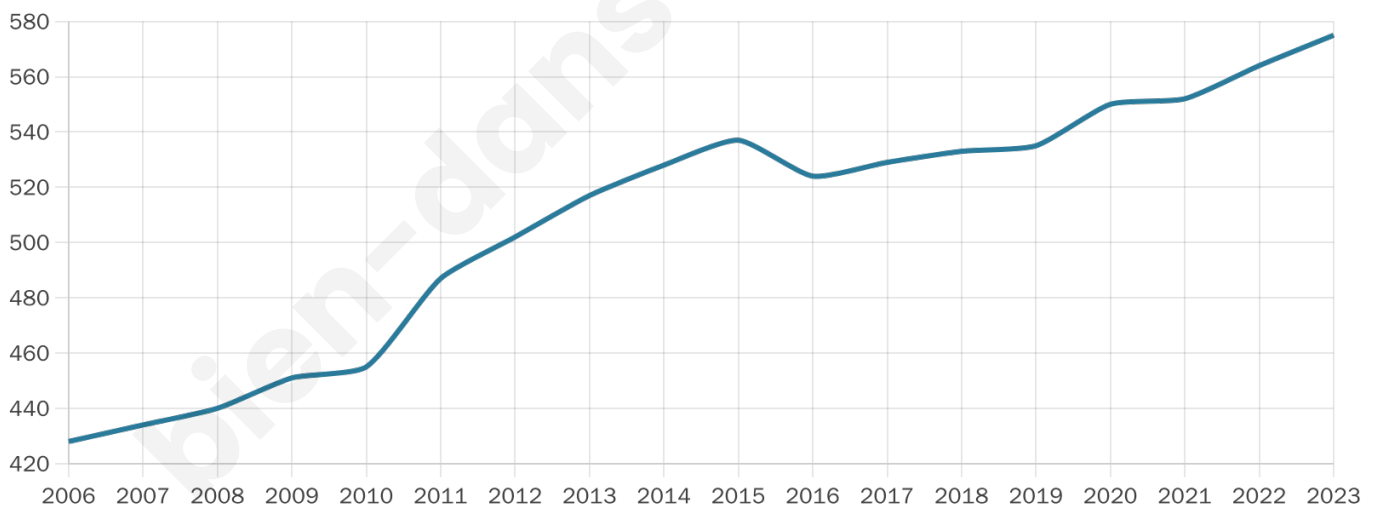
**30 h/km<sup>2</sup>**



Revenu moyen

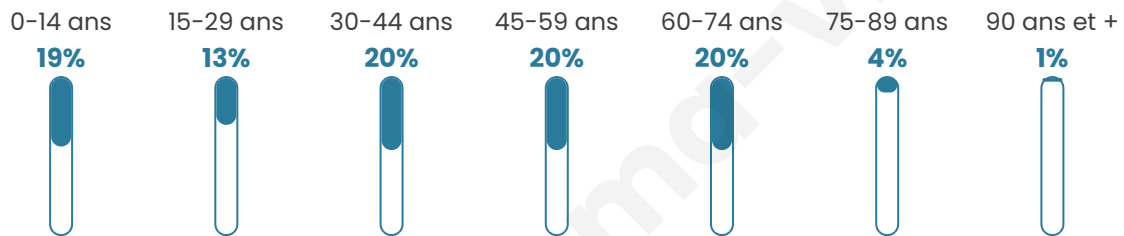
**22 450 €/an**

## Evolution du nombre d'habitants

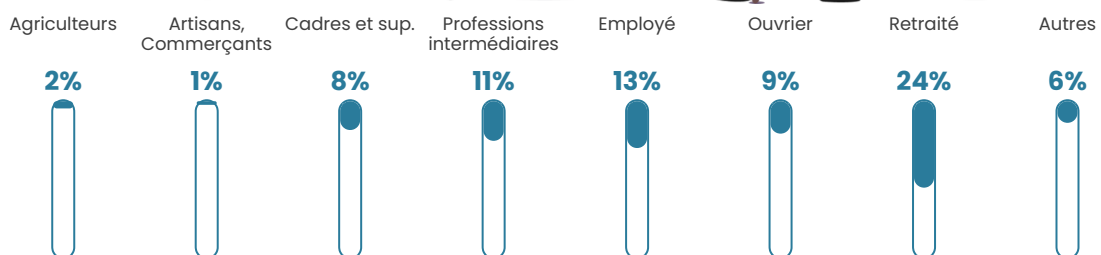


Sources : Institut national de la statistique et des études économiques (insee) selon Les dernières parutions officielles de 2024 portant sur les années 2020, 2021 et 2022.


## Tranche d'âge




## Activité professionnelle



## Niveau de diplôme







## Composition des ménages



# Profils électoraux

## Premier tour

	Marine LE PEN	33.53 %
	Emmanuel MACRON	23.32 %
	Jean-Luc MÉLENCHON	17.49 %
	Jean LASSALLE	6.12 %
	Yannick JADOT	4.66 %
	Fabien ROUSSEL	3.79 %
	Éric ZEMMOUR	2.33 %
	Valérie PÉCRESE	2.33 %
	Nicolas DUPONT-AIGNAN	2.04 %
	Anne HIDALGO	1.75 %
	Nathalie ARTHAUD	1.46 %
	Philippe POUTOU	1.17 %



### 437 inscrits

Participation : 80.78%

Votes blancs : 2.27%

Votes nuls : 0.57%

## Second tour

	Emmanuel MACRON	50,66 %
	Marine LE PEN	49,34 %

### 437 inscrits

Participation : 76.66%

Votes blancs : 7.16%

Votes nuls : 2.09%

# Sécurité



Agressions physiques / sexuelles

0



Cambriolages

0



Vols / dégradations

0



Stupéfiants

0

## Evolution du nombre d'infractions



## Pour comparer

(en proportion du nombre d'habitants)



Sources : Bases statistiques communale, départementale et régionale de la délinquance enregistrée par la police et la gendarmerie nationales selon les dernières parutions officielles de 2025 portant sur l'année 2024 ([data.gouv.fr](https://data.gouv.fr)).

Agressions physiques / sexuelles : Violences sexuelles, coups et blessures volontaires intrafamiliaux, coups et blessures volontaires, autres coups, blessures volontaires et vols violents sans arme.

Cambriolages : Cambriolages de logements.

Vols : Vols avec armes, vols d'accessoires sur véhicules, vols dans les véhicules, vols de véhicules, vols sans violence contre des personnes, destructions, dégradations volontaires et escroqueries.

Stupéfiants : Trafic de stupéfiants dont (AFD) et usage de stupéfiants.

# Services à la population



## Commerce

Hypermarché	X <a href="#">Mauzé-sur-le-Mignon</a> 3km
Supermarché	X <a href="#">Mauzé-sur-le-Mignon</a> 4km
Superette	X <a href="#">La Rochénard</a> 8km
Boulangerie	X <a href="#">Mauzé-sur-le-Mignon</a> 3km
Boucherie	X <a href="#">Mauzé-sur-le-Mignon</a> 3km
Restaurant	1
Garage	2
Station-service	X <a href="#">Mauzé-sur-le-Mignon</a> 4km
Banque	X <a href="#">Mauzé-sur-le-Mignon</a> 3km
La poste	X <a href="#">Marsais</a> 7km
Coiffeur	1
Tabac	X <a href="#">Mauzé-sur-le-Mignon</a> 3km
Bars / discothèque	X <a href="#">Mauzé-sur-le-Mignon</a> 3km
Bibliothèque	X <a href="#">Épannes</a> 10km
Cinéma	X <a href="#">Surgères</a> 9km
Vétérinaire	X <a href="#">Mauzé-sur-le-Mignon</a> 3km



## Santé

Pharmacie	X <a href="#">Mauzé-sur-le-Mignon</a> 3km
Hôpital	X <a href="#">Chambon</a> 16km
Laboratoire d'analyses médicales	X <a href="#">Surgères</a> 9km
Etablissement pour handicapé	X <a href="#">Surgères</a> 9km
EHPA	X <a href="#">Mauzé-sur-le-Mignon</a> 3km
Médecin	X <a href="#">Mauzé-sur-le-Mignon</a> 3km
Dentiste	X <a href="#">Surgères</a> 9km
Chirurgien	X <a href="#">Surgères</a> 9km
Dermatologue	X <a href="#">Surgères</a> 10km
Anesthésiste	X <a href="#">Niort</a> 23km
Gastro-entérologue	X <a href="#">Niort</a> 23km
Gynécologue	X <a href="#">Surgères</a> 9km
Cancérologue	X <a href="#">Poitiers</a> 92km
Neurologue	X <a href="#">Puilboreau</a> 35km
Ophthalmologue	X <a href="#">Bessines</a> 20km
ORL	X <a href="#">Niort</a> 23km
Cardiologue	X <a href="#">Bessines</a> 19km
Pédiatre	X <a href="#">Aiffres</a> 24km
Pneumologue	X <a href="#">Niort</a> 23km
Psychologue	X <a href="#">Niort</a> 21km
Radiologue	X <a href="#">Niort</a> 23km
Rhumatologue	X <a href="#">Niort</a> 22km
Sage-femme	X <a href="#">Surgères</a> 9km



## Éducation

Crèche	1
Ecole maternelle Public	X <a href="#">Mauzé-sur-le-Mignon</a> 3km
Ecole maternelle Privé	X <a href="#">Marsac</a> 76km
Ecole primaire Public	X <a href="#">Saint-Pierre-La-Noue</a> 1km
Ecole primaire Privé	X <a href="#">Saint-Saturnin-du-Bois</a> 3km
Collège Public	X <a href="#">Mauzé-sur-le-Mignon</a> 4km
Collège Privé	X <a href="#">Mauzé-sur-le-Mignon</a> 3km

Lycée Public	X <a href="#">Surgères</a> 9km
Lycée Privé	X <a href="#">Niort</a> 24km

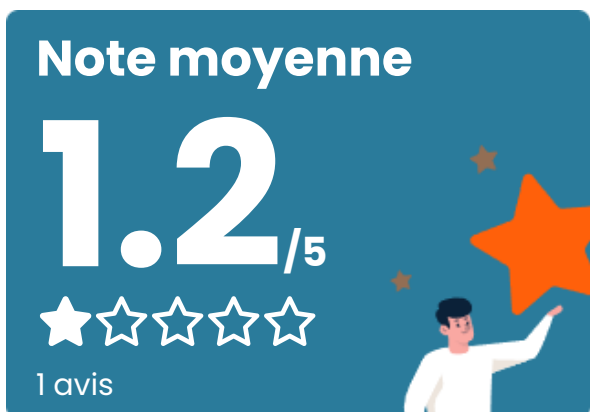
Sources : Base Sirene des entreprises et de leurs établissements selon les dernières parutions officielles de 2025 portant sur l'année 2024 ([data.gouv](#)). Liste, localisation et tarifs des professionnels de santé selon les dernières parutions officielles de 2025 portant sur l'année 2024 ([opendatasoft](#)) et FINESS Extraction du Fichier des établissements selon les dernières parutions officielles de 2025 portant sur l'année 2024 ([data.gouv](#)). Adresse et géolocalisation des établissements d'enseignement du premier et second degrés selon les dernières parutions officielles de 2025 portant sur l'année 2024 ([data.education.gouv](#))

bien-dans-ma-ville.fr

## Villes autour de Saint-Pierre-d'Amilly

Ville	Habitants	Superficie	Pop densité	Pop active	Taux chômage	Revenu moyen	Prix immobilier
Mauzé-sur-le-Mignon (2 avis)	2 941	23 km <sup>2</sup>	128 h/km <sup>2</sup>	43.1%	5.2%	21 960 €/an	1 239 €/m <sup>2</sup>
Saint-Saturnin-du-Bois	915	25 km <sup>2</sup>	37 h/km <sup>2</sup>	44.3%	5.7%	21 420 €/an	1 287 €/m <sup>2</sup>
Prin-Deyrançon	593	16 km <sup>2</sup>	37 h/km <sup>2</sup>	51.1%	3.9%	22 110 €/an	1 442 €/m <sup>2</sup>
Saint-Georges-du-Bois	1 883	27 km <sup>2</sup>	70 h/km <sup>2</sup>	47.4%	4%	21 800 €/an	1 225 €/m <sup>2</sup>
Cramchaban	654	16 km <sup>2</sup>	41 h/km <sup>2</sup>	47.7%	6.3%	21 800 €/an	1 224 €/m <sup>2</sup>
Val-du-Mignon	1 092	28 km <sup>2</sup>	39 h/km <sup>2</sup>	49.5%	3.8%	22 970 €/an	1 108 €/m <sup>2</sup>
La Rochénard (1 avis)	518	8 km <sup>2</sup>	65 h/km <sup>2</sup>	45.9%	2.9%	24 540 €/an	1 299 €/m <sup>2</sup>
Marsais	981	24 km <sup>2</sup>	41 h/km <sup>2</sup>	42.4%	6.1%	21 340 €/an	1 064 €/m <sup>2</sup>
Le Bourdet	564	8 km <sup>2</sup>	71 h/km <sup>2</sup>	51.6%	2.8%	24 050 €/an	1 209 €/m <sup>2</sup>
La Laigne	500	4 km <sup>2</sup>	125 h/km <sup>2</sup>	51.6%	2.6%	23 990 €/an	1 537 €/m <sup>2</sup>
Vouhé	674	15 km <sup>2</sup>	45 h/km <sup>2</sup>	45.7%	4.7%	22 270 €/an	1 737 €/m <sup>2</sup>
Épannes	851	8 km <sup>2</sup>	106 h/km <sup>2</sup>	48.3%	2.6%	24 790 €/an	1 436 €/m <sup>2</sup>
Surgères (10 avis)	6 897	28 km <sup>2</sup>	246 h/km <sup>2</sup>	38%	6.8%	21 560 €/an	1 471 €/m <sup>2</sup>
Saint-Mard	1 261	21 km <sup>2</sup>	60 h/km <sup>2</sup>	46.3%	4.8%	21 830 €/an	1 288 €/m <sup>2</sup>
Doeuil-sur-le-Mignon	373	19 km <sup>2</sup>	20 h/km <sup>2</sup>	46.1%	4.8%	21 970 €/an	1 166 €/m <sup>2</sup>

# Avis sur la ville de Saint-Pierre-d'Amilly



## Moyenne par critère



## Villes autour de Saint-Pierre-d'Amilly

Ville	Note globale	Sécurité	Éducation	Sport Loisir	Environnement	Vie pratique
Mauzé-sur-le-Mignon (2 avis)	1.8	<b>1.5</b>	2.0	3.0	<b>1.0</b>	<b>1.5</b>
Saint-Saturnin-du-Bois	-	-	-	-	-	-
Prin-Deyrançon	-	-	-	-	-	-
Saint-Georges-du-Bois	-	-	-	-	-	-
Cramchaban	-	-	-	-	-	-
Val-du-Mignon	-	-	-	-	-	-
La Rochénard (1 avis)	3.2	<b>4.0</b>	<b>4.0</b>	3.0	3.0	2.0
Marsais	-	-	-	-	-	-
Le Bourdet	-	-	-	-	-	-
La Laigne	-	-	-	-	-	-
Vouhé	-	-	-	-	-	-
Épannes	-	-	-	-	-	-
Surgères (10 avis)	3.3	2.8	3.1	3.4	3.5	3.9
Saint-Mard	-	-	-	-	-	-
Doeuil-sur-le-Mignon	-	-	-	-	-	-



# Vous aimez votre ville ? Notez-la !

Et faites-nous part de vos remarques constructives



Avec

**BIEN** dans  
ma **VILLE** 